

**Overzicht
Verkeersinbreuken
(autosnelwegen inbegrepen)
2023**

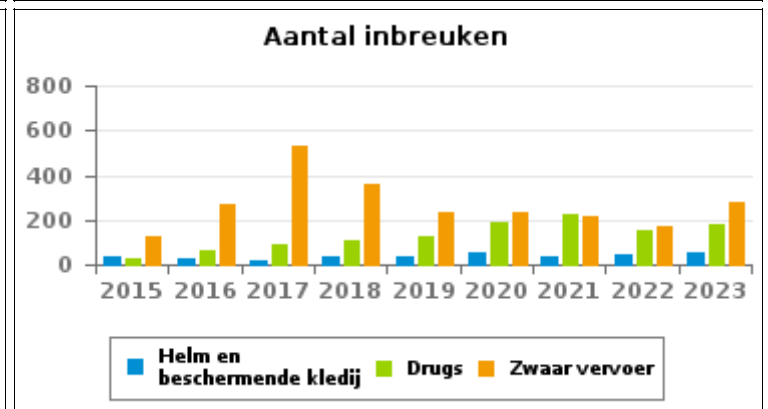
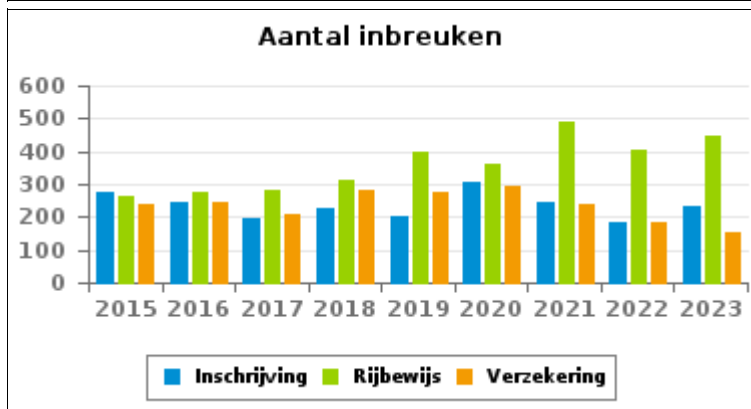
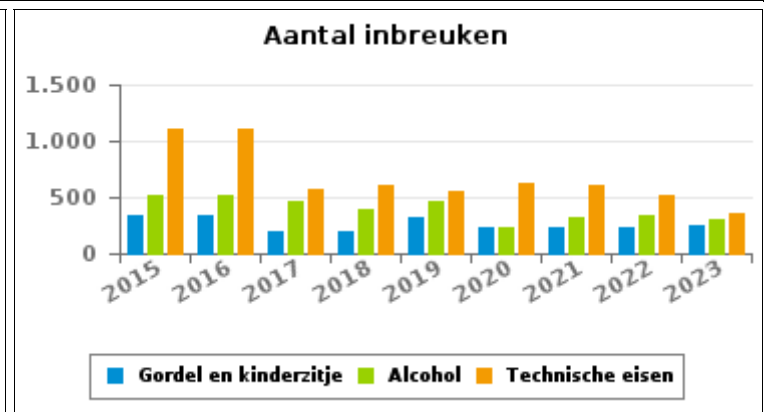
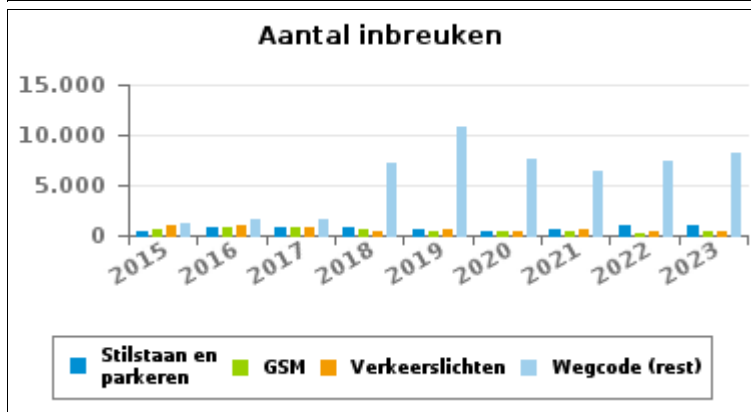
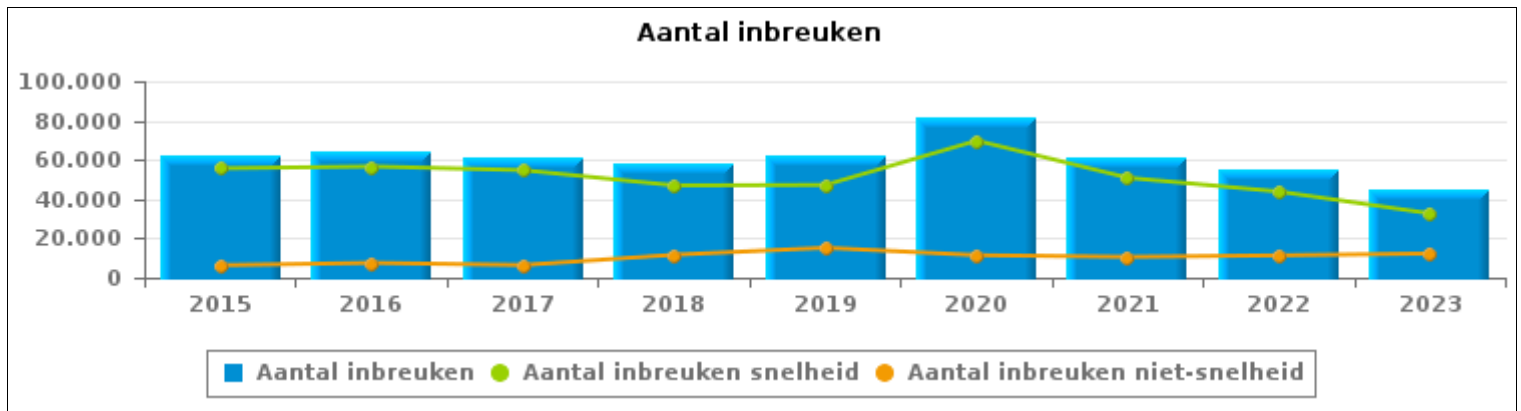
**PZ REGIO TURNHOUT
(TURNHOUT)**



VERKEERSINBREUKEN (autosnelwegen inbegrepen) : ALGEMEEN OVERZICHT

Vergelijking per jaar: 2015-2023

	2015	2016	2017	2018	2019	2020	2021	2022	2023
TOTAAL AANTAL INBREUKEN	62.005	64.150	61.141	58.616	62.436	81.223	61.429	55.174	44.943
INBREUKEN PER THEMA									
	2015	2016	2017	2018	2019	2020	2021	2022	2023
Snelheid	55.662	56.622	54.722	46.959	47.207	69.776	50.851	43.822	32.666
Stilstaan en parkeren	311	857	722	887	662	399	690	1.028	982
GSM	620	889	802	592	441	358	329	292	422
Helm en beschermende kledij	38	24	14	36	38	56	34	47	56
Gordel en kindersitje	346	338	203	200	314	227	228	236	251
Verkeerslichten	977	934	791	440	636	465	632	361	418
Wegcode (rest)	1.286	1.557	1.525	7.209	10.858	7.697	6.302	7.417	8.153
Alcohol	521	512	468	388	473	232	321	332	312
Drugs	27	67	91	107	129	189	228	154	179
Inschrijving	274	246	195	227	201	308	244	184	232
Rijbewijs	265	274	281	311	400	363	492	407	445
Technische eisen	1.103	1.111	572	612	559	620	612	517	357
Verzekering	237	242	208	282	274	292	239	181	156
Zwaar vervoer	127	274	534	360	237	234	219	169	279
Andere	4	7	13	6	7	7	8	26	35
Onbekend	207	196	0	0	0	0	0	1	0



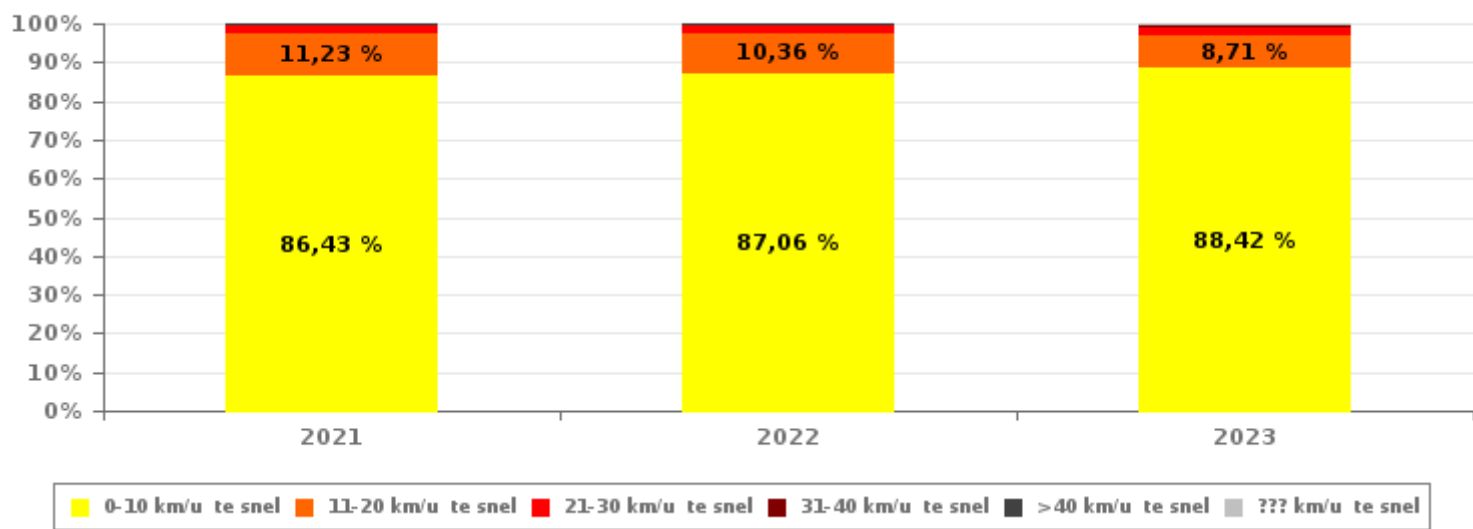


VERKEERSINBREUKEN (autosnelwegen inbegrepen) : ALGEMEEN OVERZICHT INBREUKEN PER ZWAARTEGRAAD

Vergelijking per jaar: 2015-2023

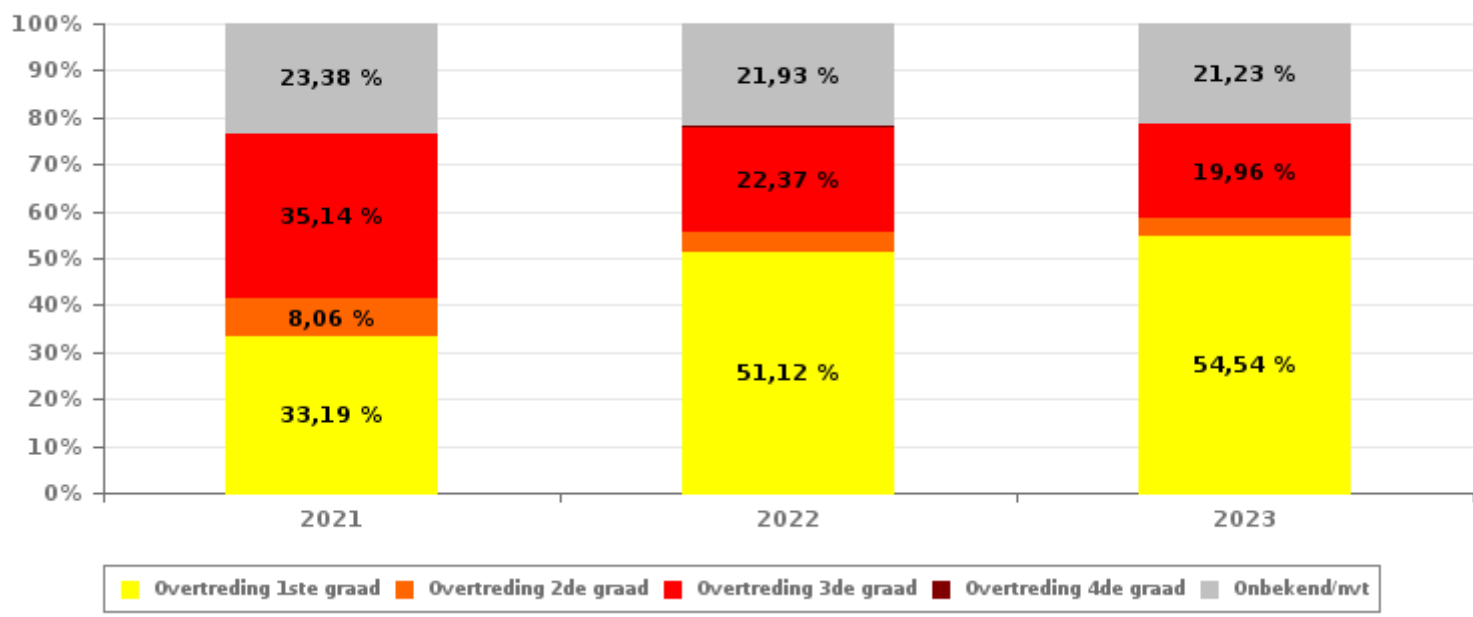
SNELHEID	2015	2016	2017	2018	2019	2020	2021	2022	2023
0-10 km/u te snel	40.184	42.207	39.783	34.018	37.091	57.249	43.951	38.152	28.882
11-20 km/u te snel	11.484	12.181	11.794	9.969	8.129	10.293	5.709	4.542	2.844
21-30 km/u te snel	2.837	1.763	2.350	2.225	1.506	1.729	891	820	665
31-40 km/u te snel	823	324	545	497	289	318	166	156	132
>40 km/u te snel	294	101	188	182	105	104	65	72	52
??? km/u te snel	40	46	61	68	87	83	69	80	91
Subtotaal SNELHEID	55.662	56.622	54.721	46.959	47.207	69.776	50.851	43.822	32.666

Aantal (snelheid) inbreuken : indeling per graad



NIET-SNELHEID	2015	2016	2017	2018	2019	2020	2021	2022	2023
1ste graad	1.611	1.704	1.330	6.929	6.801	4.826	3.511	5.803	6.696
2de graad	1.154	1.445	1.126	946	997	973	853	493	484
3de graad	1.158	1.260	1.265	1.119	5.048	3.424	3.717	2.540	2.451
4de graad	28	28	53	54	42	21	24	26	39
Onbekend/NVT	2.392	3.091	2.645	2.609	2.341	2.203	2.473	2.490	2.607
Subtotaal NIET-SNELHEID	6.343	7.528	6.419	11.657	15.229	11.447	10.578	11.352	12.277

Aantal (niet-snelheid) inbreuken : indeling per graad





VERKEERSINBREUKEN (autosnelwegen inbegrepen) : ALGEMEEN OVERZICHT

Vergelijking per maand voor het jaar 2023

	Jan	Feb	Maa	Apr	Mei	Jun	Jul	Aug	Sep	Okt	Nov	Dec	TOTAAL
TOTAAL AANTAL INBREUKEN	3.371	3.879	5.008	4.867	3.907	4.069	4.304	4.260	2.984	2.680	2.118	3.496	44.943
INBREUKEN PER THEMA	Jan	Feb	Maa	Apr	Mei	Jun	Jul	Aug	Sep	Okt	Nov	Dec	TOTAAL
Snelheid	2.295	2.701	3.364	3.414	2.779	3.184	3.496	3.408	2.034	1.778	1.570	2.643	32.666
Stilstaan en parkeren	95	67	92	101	26	29	72	74	102	83	104	137	982
GSM	29	39	50	41	69	29	26	20	29	56	20	14	422
Helm en beschermende kledij	1	1	1	4	11	6	6	11	7	6	0	2	56
Gordel en kinderzitje	21	39	37	12	34	17	7	22	11	20	13	18	251
Verkeerslichten	24	32	43	43	58	23	30	34	38	36	32	25	418
Wegcode (rest)	641	842	1.173	1.058	765	665	545	543	650	521	260	490	8.153
Alcohol	39	14	47	31	25	19	21	27	14	21	12	42	312
Drugs	19	17	26	20	12	11	11	14	13	12	9	15	179
Inschrijving	23	13	29	23	20	23	14	13	16	22	16	20	232
Rijbewijs	47	37	59	40	38	26	24	34	29	55	27	29	445
Technische eisen	65	21	38	38	32	10	27	30	16	22	29	29	357
Verzekering	22	11	18	14	18	9	11	6	10	15	11	11	156
Zwaar vervoer	48	44	29	26	18	13	11	22	11	24	13	20	279
Andere	2	1	2	2	2	5	3	2	4	9	2	1	35
Onbekend	0	0	0	0	0	0	0	0	0	0	0	0	0
INBREUKEN PER ZWAARTEGRAAD	Jan	Feb	Maa	Apr	Mei	Jun	Jul	Aug	Sep	Okt	Nov	Dec	TOTAAL
SNELHEID	Jan	Feb	Maa	Apr	Mei	Jun	Jul	Aug	Sep	Okt	Nov	Dec	TOTAAL
0-10 km/u te snel	1.989	2.382	2.990	3.035	2.477	2.857	3.087	3.048	1.805	1.532	1.363	2.317	28.882
11-20 km/u te snel	225	231	279	278	224	247	319	271	177	180	155	258	2.844
21-30 km/u te snel	64	62	72	62	55	54	68	64	37	46	37	44	665
31-40 km/u te snel	4	15	12	20	10	12	9	14	8	10	7	11	132
>40 km/u te snel	3	6	1	8	7	3	6	7	2	3	2	4	52
??? km/u te snel	10	5	10	11	6	11	7	4	5	7	6	9	91
Subtotaal SNELHEID	2.295	2.701	3.364	3.414	2.779	3.184	3.496	3.408	2.034	1.778	1.570	2.643	32.666
NIET-SNELHEID	Jan	Feb	Maa	Apr	Mei	Jun	Jul	Aug	Sep	Okt	Nov	Dec	TOTAAL
1ste graad	621	705	1.010	951	647	566	413	407	510	379	113	374	6.696
2de graad	45	49	61	35	54	44	22	36	30	40	31	37	484
3de graad	107	214	263	195	271	154	198	201	212	246	217	173	2.451
4de graad	1	6	20	8	0	2	0	0	0	1	1	0	39
Onbekend/NVT	302	204	290	264	156	119	175	208	198	236	186	269	2.607
Subtotaal NIET-SNELHEID	1.076	1.178	1.644	1.453	1.128	885	808	852	950	902	548	853	12.277

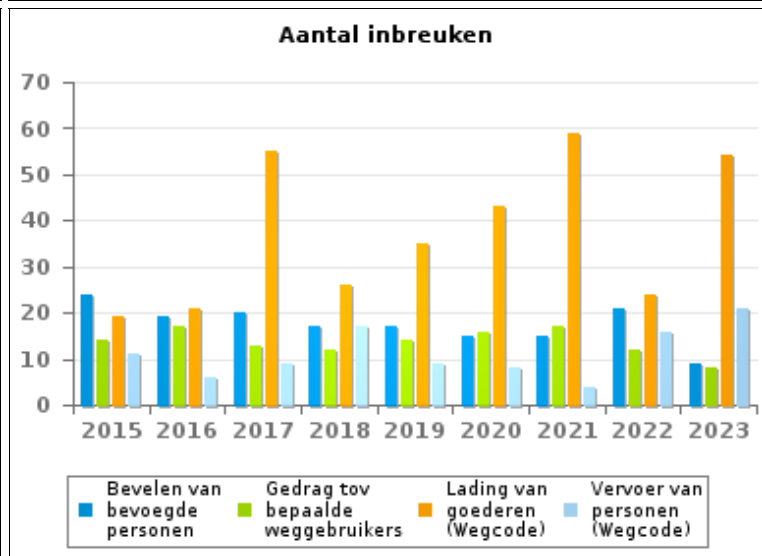
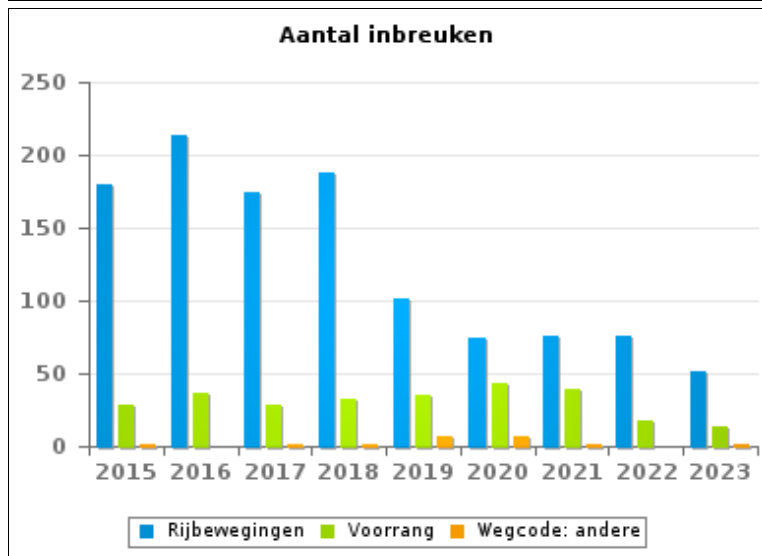
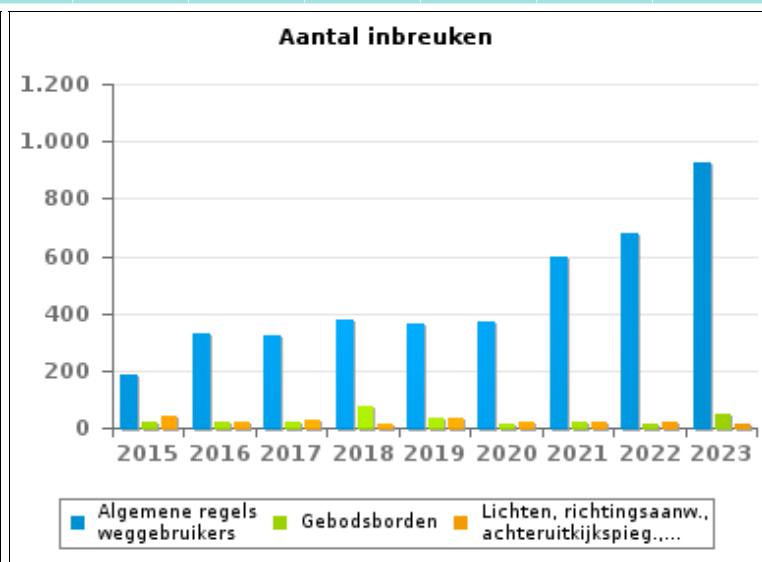
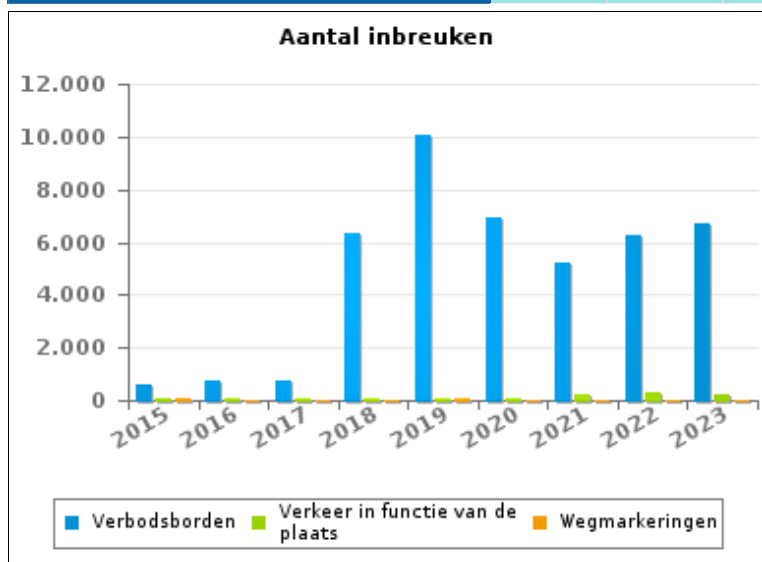


VERKEERSINBREUKEN (autosnelwegen inbegrepen) : ALGEMEEN OVERZICHT (DETAIL)

Vergelijking per jaar: 2015-2023

Wegcode(rest)

	2015	2016	2017	2018	2019	2020	2021	2022	2023
Verbodsborden	617	740	759	6.362	10.085	6.961	5.217	6.225	6.733
Algemene regels weggebruikers	187	328	324	377	366	369	594	681	926
Verkeer in functie van de plaats	108	104	61	57	81	103	216	276	249
Rijbewegingen	180	213	175	188	102	75	76	76	52
Lading van goederen (Wegcode)	19	21	55	26	35	43	59	24	54
Wegmarkeringen	39	36	30	27	41	25	27	34	18
Voorrang	29	36	28	33	35	43	39	17	14
Gebodsborden	18	19	22	76	31	14	18	13	51
Lichten, richtingsaanw., achteruitkijkspieg.,...	38	18	28	16	35	18	19	22	16
Bevelen van bevoegde personen	24	19	20	17	17	15	15	21	9
Gedrag tov bepaalde weggebruikers	14	17	13	12	14	16	17	12	8
Vervoer van personen (Wegcode)	11	6	9	17	9	8	4	16	21
Wegcode: andere	2	0	1	1	7	7	1	0	2
TOTAAL	1.286	1.557	1.525	7.209	10.858	7.697	6.302	7.417	8.153





VERKEERSINBREUKEN (autosnelwegen inbegrepen) : TOP 5

2023

Alle inbreuken

Thema	Wetsartikel	Aantal inbreuken	% (*)
Snelheid	[VI. Gew.:] Art. 11.2.1°- b). Buiten de bebouwde kommen is de snelheid beperkt tot 120 km per uur [...] op de openbare wegen verdeeld in vier of meer rijstroken waarvan er ten minste twee bestemd zijn voor iedere rijrichting, voor zover de rijrichtingen anders dan door wegmarkeringen gescheiden zijn [...]. De lagere snelheidsbeperkingen opgelegd door het verkeersbord C43 of voortvloeiend uit artikel 11.3. blijven van toepassing. Art. 5. De weggebruikers moeten de verkeerslichten, verkeersborden en wegmarkeringen in acht nemen wanneer deze regelmatig zijn naar de vorm, voldoende zichtbaar zijn en overeenkomstig de voorschriften van [...] [het algemeen] reglement [op de politie van het wegverkeer en van het gebruik van de openbare weg] zijn aangebracht. Art. 68.3. [...] Bord C43 [met de vermelding 70]: Vanaf het verkeersbord tot het volgend kruispunt [of verkeersbord C45], verbod te rijden met een grotere snelheid dan [70 km per uur] [...].	16.253	36,16 %
Snelheid	[VI. Gew.:] Art. 11.2.3°.b). Buiten de bebouwde kommen is de snelheid beperkt tot 70 km per uur op de andere openbare wegen.	13.967	31,08 %
Wegcode (rest)	Art. 5. De weggebruikers moeten de verkeerslichten, verkeersborden en wegmarkeringen in acht nemen wanneer deze regelmatig zijn naar de vorm, voldoende zichtbaar zijn en overeenkomstig de voorschriften van [...] [het algemeen] reglement [op de politie van het wegverkeer en van het gebruik van de openbare weg] zijn aangebracht. Art. 68.3. [...] Bord C31: Verbod aan het volgend kruispunt af te slaan in de richting door de pijl aangegeven.	5.170	11,50 %
Snelheid	Art. 11.2.1°.a). Buiten de bebouwde kommen is de snelheid beperkt tot 120 km per uur op de autosnelwegen [...].	1.277	2,84 %
Wegcode (rest)	[VI. Gew.:] De overtreding op de hierna vermelde bepalingen wordt beschouwd als overtreding van 3de graad krachtens artikel 3.39/1° van KB 30-09-2005: Art. 5. De weggebruikers moeten de verkeerslichten, verkeersborden en wegmarkeringen in acht nemen wanneer deze regelmatig zijn naar de vorm, voldoende zichtbaar zijn en overeenkomstig de voorschriften van [...] [het algemeen] reglement [op de politie van het wegverkeer en van het gebruik van de openbare weg] zijn aangebracht. Art. 68.3. [...] Bord C21: Verboden toegang voor bestuurders van voertuigen waarvan de massa in beladen toestand hoger is dan de aangeduide massa.	1.167	2,60 %



VERKEERSINBREUKEN (autosnelwegen inbegrepen) : TOP 5

2023

4de graadsinbreuken

Thema	Wetsartikel	Aantal inbreuken	% (*)
Wegcode (rest)	De overtreding op de hierna vermelde bepalingen wordt beschouwd als overtreding van 4de graad krachtens artikel 4.4° van KB 30-09-2005 : Art. 20.3.2°. Het is verboden zich op een overweg te begeven wanneer de rode knipperlichten branden.	19	0,04 %
Wegcode (rest)	De overtreding op de hierna vermelde bepalingen wordt beschouwd als overtreding van 4de graad krachtens artikel 4.4° van KB 30-09-2005 : Art. 20.3.1°. Het is verboden zich op een overweg te begeven wanneer de slagbomen in beweging of gesloten zijn.	11	0,02 %
Wegcode (rest)	De overtreding op de hierna vermelde bepalingen wordt beschouwd als overtreding van 4de graad krachtens artikel 4.4° van KB 30-09-2005 : Art. 20.3.3°. Het is verboden zich op een overweg te begeven wanneer het geluidssein werkt.	8	0,02 %
Wegcode (rest)	De overtreding op de hierna vermelde bepalingen wordt beschouwd als overtreding van 4de graad krachtens artikel 4.5° van KB 30-09-2005 : Art. 21.4.3° Op autosnelwegen is het verboden: achteruit te rijden of te rijden in de tegenovergestelde rijrichting.	1	0,00 %

(*) % ten opzichte van totaal aantal inbreuken



VERKEERSINBREUKEN (autosnelwegen inbegrepen) : MOMENT

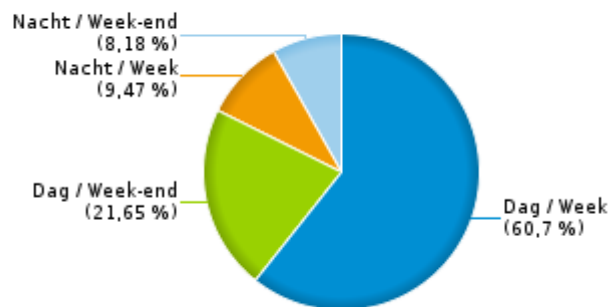
Aantal inbreuken per moment van de week 2023

	Week			Week-end			TOTAAL
	Dag	Nacht	Subtotaal	Dag	Nacht	Subtotaal	
Snelheid	17.896	3.849	21.745	7.831	3.090	10.921	32.666
Stilstaan en parkeren	743	6	749	231	2	233	982
GSM	345	2	347	74	1	75	422
Helm en beschermende kledij	31	1	32	15	9	24	56
Gordel en kinderzitje	143	2	145	88	18	106	251
Verkeerslichten	267	35	302	79	37	116	418
Wegcode (rest)	6.746	254	7.000	946	207	1.153	8.153
Alcohol	54	18	72	99	141	240	312
Drugs	92	12	104	45	30	75	179
Inschrijving	160	10	170	45	17	62	232
Rijbewijs	254	26	280	96	69	165	445
Technische eisen	233	24	257	72	28	100	357
Verzekering	100	9	109	32	15	47	156
Zwaar vervoer	196	6	202	69	8	77	279
Andere	22	1	23	7	5	12	35
Onbekend	0	0	0	0	0	0	0
TOTAAL	27.282	4.255	31.537	9.729	3.677	13.406	44.943

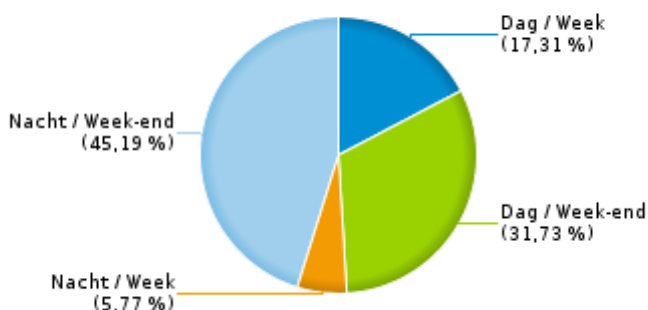
Weekend: van vrijdag 22.00u tot maandag 06.00u
Week: van maandag 06.00u tot vrijdag 22.00u

Dag: van 06.00u tot 22.00u
Nacht: van 22.00u tot 06.00u

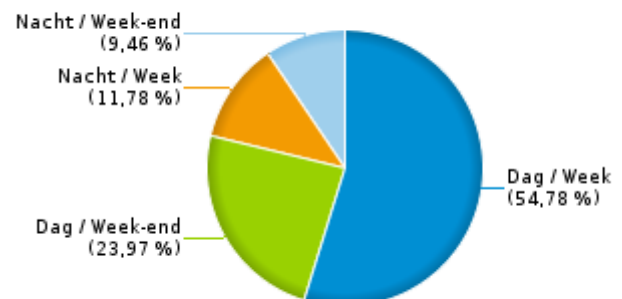
% inbreuken per moment - 2023



% alcoholinbreuken per moment - 2023



% snelheidsinbreuken per moment - 2023





SNELHEIDSINBREUKEN (autosnelwegen inbegrepen) : PLAATS

2023

Baarle-Hertog

Straat	Huis nr	Km paal	0-10 km/u te snel	11-20 km/u te snel	21-30 km/u te snel	31-40 km/u te snel	TOTAAL
Oude Baan	66		1	0	1	0	2
Turnhoutseweg	33		33	24	2	0	59
Turnhoutseweg	31		34	8	5	0	47
Turnhoutseweg	29		2	4	0	0	6
Turnhoutseweg	19		0	1	0	0	1
Turnhoutseweg	TO16		0	0	0	1	1
Zondereigen	24C		5	2	0	0	7
Zondereigen	38		6	1	0	0	7
Zondereigen	53		2	0	0	0	2
Zondereigen	54		2	0	0	0	2
Zondereigen	84		2	0	0	0	2
TOTAAL			87	40	8	1	136

Beerse

Straat	Huis nr	Km paal	0-10 km/u te snel	11-20 km/u te snel	21-30 km/u te snel	31-40 km/u te snel	>40 km/u te snel	??? km/u te snel	TOTAAL
Antwerpseweg	48		1.046	114	13	1	1	0	1.175
Antwerpseweg	325		835	58	11	0	1	0	905
Antwerpseweg	9		357	40	4	0	1	0	402
Bisschopslaan	96		0	0	0	0	0	1	1
Gasthuisstraat	39		0	0	1	0	0	0	1
Gasthuisstraat	41		0	0	0	0	0	1	1
Heibergstraat	51		0	0	2	0	0	0	2
Heibergstraat			0	0	0	0	0	1	1
Kapelstraat	TO88		0	0	0	0	1	0	1
Lemmerstraat	7		0	0	1	0	0	0	1
Lindenlaan	48		1	0	0	0	0	0	1
Oosteneinde	ZN		0	1	9	3	0	0	13



SNELHEIDSINBREUKEN (autosnelwegen inbegrepen) : PLAATS

2023

Beerse

Straat	Huis nr	Km paal	0-10 km/u te snel	11-20 km/u te snel	21-30 km/u te snel	31-40 km/u te snel	>40 km/u te snel	??? km/u te snel	TOTAAL
Oosteneinde	ZNR		0	0	2	1	0	0	3
Oostmalseweg			0	0	0	0	1	1	2
Polendam	22		0	1	0	0	0	0	1
Polendam	23		0	0	1	0	0	0	1
Rijkevorselseweg	29		3	0	0	0	0	0	3
Rijkevorselseweg	54		1	0	1	0	0	0	2
Rijkevorselseweg	41		0	0	1	0	0	0	1
Rijkevorselseweg	43		0	0	1	0	0	0	1
Rijkevorselseweg	56		0	0	0	0	1	0	1
Rijkevorselseweg	62		0	0	1	0	0	0	1
Sint-Corneliusstraat	85		5	0	1	0	0	0	6
Statiestraat	3		1	2	1	0	0	0	4
Statiestraat	16		0	0	3	0	0	0	3
Steenovensstraat			0	0	0	0	0	1	1
Turnhoutseweg	14		0	1	0	0	0	0	1
Vredestraat			0	0	0	0	0	1	1
TOTAAL			2.249	217	53	5	6	6	2.536

Kasterlee

Straat	Huis nr	Km paal	0-10 km/u te snel	11-20 km/u te snel	21-30 km/u te snel	31-40 km/u te snel	>40 km/u te snel	??? km/u te snel	TOTAAL
De Bergen	66		0	0	1	0	0	0	1
De Bergen	TO 53		0	0	1	0	0	0	1
Driesstraat			0	0	0	0	0	1	1
Geelsebaan	29		1	0	0	0	0	0	1
Grootrees	TO36		0	0	4	2	0	0	6
Grootrees	26		1	0	3	0	0	0	4
Grootrees	14		0	1	0	0	0	0	1



SNELHEIDSINBREUKEN (autosnelwegen inbegrepen) : PLAATS

2023

Kasterlee

Straat	Huis nr	Km paal	0-10 km/u te snel	11-20 km/u te snel	21-30 km/u te snel	31-40 km/u te snel	>40 km/u te snel	??? km/u te snel	TOTAAL
Herentalsesteenweg			1.053	65	6	1	1	0	1.126
Herentalsesteenweg	74		1.010	81	7	6	0	0	1.104
Hulst	54		0	0	6	0	0	0	6
Kraanscot	7		0	0	0	0	0	2	2
Lichtaartsebaan	45		18	4	1	0	0	0	23
Lichtaartsebaan	49B		4	2	0	0	0	0	6
Lichtaartsebaan	51		3	3	0	0	0	0	6
Lichtaartsebaan	34		2	1	0	1	0	0	4
Lichtaartsebaan	49		2	2	0	0	0	0	4
Lichtaartsebaan	42		1	1	0	0	0	0	2
Lichtaartsebaan	46		0	1	1	0	0	0	2
Molenstraat			0	0	0	0	0	1	1
N19 Richting Leuven			0	0	0	0	0	1	1
Olensteenweg	21		2	0	0	0	0	0	2
Olensteenweg	TO15		1	1	0	0	0	0	2
Olensteenweg	23		1	0	0	0	0	0	1
Poederleesteenweg	158		1	3	1	0	0	0	5
Poederleesteenweg	115		3	1	0	0	0	0	4
Poederleesteenweg			0	0	0	0	0	3	3
Poederleesteenweg	144		2	0	0	0	0	0	2
Poederleesteenweg	151		1	1	0	0	0	0	2
Prijstraat			0	0	0	0	0	1	1
Retiesebaan	166		5	2	1	0	0	0	8
Schoolstraat	55		0	0	1	0	0	0	1
Tielensteenweg	87		1	0	0	0	0	0	1
Tielensteenweg			0	0	0	0	0	1	1
Turnhoutebaan	177		9.227	762	97	16	2	0	10.104
Turnhoutebaan	114		2	0	0	0	0	0	2



SNELHEIDSINBREUKEN (autosnelwegen inbegrepen) : PLAATS

2023

Kasterlee

Straat	Huis nr	Km paal	0-10 km/u te snel	11-20 km/u te snel	21-30 km/u te snel	31-40 km/u te snel	>40 km/u te snel	??? km/u te snel	TOTAAL
Turnhoutsebaan	65		0	0	2	0	0	0	2
Turnhoutsebaan	137		1	0	0	0	0	0	1
Turnhoutsebaan	6		0	0	0	0	0	1	1
Turnhoutsebaan	77		1	0	0	0	0	0	1
Turnhoutsebaan	82		0	0	0	1	0	0	1
Zaardenstraat	21		5	5	0	1	0	0	11
Zaardenstraat	20		0	2	0	0	0	0	2
Zevendonkseweg	2		228	18	1	2	0	0	249
TOTAAL			11.576	956	133	30	3	11	12.709

Lille

Straat	Huis nr	Km paal	0-10 km/u te snel	11-20 km/u te snel	21-30 km/u te snel	31-40 km/u te snel	>40 km/u te snel	??? km/u te snel	TOTAAL
A21-E34 Richt. Antwerpen Parking Gierle/Carrestel			0	0	0	0	0	1	1
A21-E34 Richting Antwerpen	*	29.9	759	124	26	3	4	0	916
A21-E34 Richting Antwerpen		31.3	55	22	2	1	1	0	81
A21-E34 Richting Antwerpen		27.0	0	0	0	0	0	4	4
A21-E34 Richting Antwerpen		28.0	0	2	0	0	0	0	2
A21-E34 Richting Antwerpen		28.2	0	2	0	0	0	0	2
A21-E34 Richting Antwerpen		25.0	0	0	0	0	0	1	1
A21-E34 Richting Antwerpen		27.6	0	0	0	0	0	1	1
A21-E34 Richting Antwerpen		29.0	0	0	0	0	0	1	1
A21-E34 Richting Antwerpen		31.0	0	0	1	0	0	0	1
A21-E34 Richting Eindhoven (NL)		33.0	0	0	0	0	0	3	3
A21-E34 Richting Eindhoven (NL)			0	0	0	1	0	2	3
A21-E34 Richting Eindhoven (NL)		28.2	0	0	0	1	0	1	2
A21-E34 Richting Eindhoven (NL)		28.4	0	0	0	0	1	1	2
A21-E34 Richting Eindhoven (NL)	*	25.2	1	0	0	0	0	0	1



SNELHEIDSINBREUKEN (autosnelwegen inbegrepen) : PLAATS

2023

Lille

Straat	Huis nr	Km paal	0-10 km/u te snel	11-20 km/u te snel	21-30 km/u te snel	31-40 km/u te snel	>40 km/u te snel	??? km/u te snel	TOTAAL
A21-E34 Richting Eindhoven (NL)		25.0	0	0	0	1	0	0	1
A21-E34 Richting Eindhoven (NL)		25.2	0	0	1	0	0	0	1
A21-E34 Richting Eindhoven (NL)		28.0	0	0	0	0	0	1	1
A21-E34 Richting Eindhoven (NL)		32.0	0	1	0	0	0	0	1
A21-E34 Richting Eindhoven (NL)		33.5	0	1	0	0	0	0	1
Baan			0	0	0	0	0	1	1
Beersebaan	116		1	0	1	0	0	0	2
Beersebaan	147		1	0	0	0	0	0	1
Beerseheide			0	0	0	0	1	0	1
Boskant	44		1	0	1	0	0	0	2
Boskapelstraat	96		0	0	1	0	0	0	1
Gebroeders De Winterstraat	123		34	3	0	0	0	0	37
Gebroeders De Winterstraat	42		0	0	1	0	0	0	1
Gierlebaan	TO 28		1	0	0	0	0	0	1
Heiend	122		15	4	2	1	0	0	22
Heiend	120		5	0	0	0	0	0	5
Heiend	118		3	0	0	0	0	0	3
Herentalsesteenweg	107		5	1	0	0	0	0	6
Herentalsesteenweg	47		3	0	0	0	0	0	3
Herentalsesteenweg	95A		1	0	0	0	0	0	1
Herentalsesteenweg			0	0	0	0	0	1	1
Kloosterstraat	76		0	0	1	0	0	0	1
Lichtaartsesteenweg	47		0	0	2	2	0	0	4
Lichtaartsesteenweg			0	0	0	0	0	1	1
Lilsesteenweg	7		25	3	10	3	2	0	43
Oostmalsebaan			16	1	2	0	0	0	19
Poeyelheide	4		0	0	3	0	0	0	3
Poeyelheide	13		0	0	0	0	1	0	1



SNELHEIDSINBREUKEN (autosnelwegen inbegrepen) : PLAATS

2023

Lille

Straat	Huis nr	Km paal	0-10 km/u te snel	11-20 km/u te snel	21-30 km/u te snel	31-40 km/u te snel	>40 km/u te snel	??? km/u te snel	TOTAAL
Pulsebaan	138		0	0	2	1	0	0	3
Rechtestraat	TO54		2	0	1	0	0	0	3
Rechtestraat	69		2	0	0	0	0	0	2
Rechtestraat	73		0	1	0	0	0	0	1
Schoorstraat	54		0	0	1	0	0	0	1
Tielenbaan	37		0	0	1	0	0	0	1
Turnhoutsebaan	11		57	10	2	0	0	0	69
Turnhoutsebaan	40		4	0	0	0	0	0	4
Turnhoutsebaan	72		2	0	0	0	0	0	2
Turnhoutsebaan	ZN		1	0	0	0	0	0	1
Vennestraat	77		1	0	0	0	0	0	1
Vlimmersebaan	65		0	1	0	0	0	0	1
Wechelsebaan	168		96	5	17	4	4	0	126
TOTAAL			1.091	181	78	18	14	19	1.401

Oud-Turnhout

Straat	Huis nr	Km paal	0-10 km/u te snel	11-20 km/u te snel	21-30 km/u te snel	31-40 km/u te snel	>40 km/u te snel	??? km/u te snel	TOTAAL
A21-E34 Richting Antwerpen	*	41.8	171	39	6	3	0	0	219
A21-E34 Richting Antwerpen		41.8	12	1	1	0	0	0	14
A21-E34 Richting Antwerpen		43.0	0	0	0	0	0	3	3
A21-E34 Richting Antwerpen		46.0	0	0	1	0	2	0	3
A21-E34 Richting Antwerpen		40.8	0	1	0	0	0	0	1
A21-E34 Richting Antwerpen		45.1	0	0	0	0	0	1	1
A21-E34 Richting Antwerpen		45.7	0	0	1	0	0	0	1
A21-E34 Richting Antwerpen		46.2	0	0	0	1	0	0	1
A21-E34 Richting Antwerpen			1	0	0	0	0	0	1
A21-E34 Richting Eindhoven (NL)		45.0	0	2	0	0	0	0	2



SNELHEIDSINBREUKEN (autosnelwegen inbegrepen) : PLAATS

2023

Oud-Turnhout

Straat	Huis nr	Km paal	0-10 km/u te snel	11-20 km/u te snel	21-30 km/u te snel	31-40 km/u te snel	>40 km/u te snel	??? km/u te snel	TOTAAL
A21-E34 Richting Eindhoven (NL)		40.8	0	0	1	0	0	0	1
A21-E34 Richting Eindhoven (NL)		41.2	0	0	0	0	1	0	1
A21-E34 Richting Eindhoven (NL)		42.0	0	0	1	0	0	0	1
A21-E34 Richting Eindhoven (NL)		43.1	0	0	0	1	0	0	1
A21-E34 Richting Eindhoven (NL)		44.0	0	0	0	0	1	0	1
A21-E34 Richting Eindhoven (NL)		44.3	0	0	0	0	1	0	1
A21-E34 Ri. Eindhoven (NL) afrit 25 Oud-Turnhout			0	0	1	0	0	0	1
Blijkerstraat	3		0	0	0	0	0	1	1
Donk	55		300	26	6	1	0	0	333
Heerestraat			0	0	0	0	0	1	1
Heieinde	34		1	0	2	0	0	0	3
Heieinde			0	0	0	0	0	1	1
Hoge Darisdonk	18		16	5	0	0	0	0	21
Kerkstraat	27		0	0	2	0	0	0	2
Kerkstraat	25		0	0	0	1	0	0	1
Kerkstraat	40		0	0	1	0	0	0	1
Kerkstraat	TO30		0	0	1	0	0	0	1
Kruispad			0	0	0	0	0	1	1
Leeuwerkstraat	20		0	0	4	0	0	0	4
Leeuwerkstraat	ZN		0	1	1	0	1	0	3
Leeuwerkstraat	22		0	0	0	2	0	0	2
Leeuwerkstraat			0	0	0	0	0	2	2
Leeuwerkstraat	9		0	0	0	1	0	0	1
Neerstraat	166		0	1	0	0	0	0	1
Neerstraat	45		1	0	0	0	0	0	1
Neerstraat	48		0	0	1	0	0	0	1
Neerstraat	74		1	0	0	0	0	0	1
Nieuwe Staatsbaan	ZN		20	11	2	0	1	0	34



SNELHEIDSINBREUKEN (autosnelwegen inbegrepen) : PLAATS

2023

Oud-Turnhout

Straat	Huis nr	Km paal	0-10 km/u te snel	11-20 km/u te snel	21-30 km/u te snel	31-40 km/u te snel	>40 km/u te snel	??? km/u te snel	TOTAAL
Nieuwe Staatsbaan	23		6	0	0	0	0	0	6
Nieuwe Staatsbaan	KP 0.		4	1	1	0	0	0	6
Oude Arendonkse Baan	ZN		0	0	2	0	0	0	2
Oude Arendonkse Baan	36		0	0	1	0	0	0	1
Oude Arendonkse Baan	81		0	0	1	0	0	0	1
Oude Arendonkse Baan	VIBO		0	0	1	0	0	0	1
Oude Retiese Baan	8		0	0	1	0	0	0	1
Polderstraat	30		2	1	1	0	0	0	4
Steenweg op Mol	111		599	47	23	2	1	0	672
Steenweg op Turnhout	151		0	1	1	0	0	0	2
Steenweg op Turnhout			0	0	0	0	0	1	1
Zandstraat	50		0	0	2	2	0	0	4
Zandstraat			0	0	0	0	0	1	1
TOTAAL			1.134	137	66	14	8	12	1.371

Turnhout

Straat	Huis nr	Km paal	0-10 km/u te snel	11-20 km/u te snel	21-30 km/u te snel	31-40 km/u te snel	>40 km/u te snel	??? km/u te snel	TOTAAL
A21-E34 Richting Antwerpen		38.0	0	1	2	0	0	1	4
A21-E34 Richting Antwerpen		40.0	0	0	0	2	0	1	3
A21-E34 Richting Antwerpen		40.7	0	1	0	0	0	1	2
A21-E34 Richting Antwerpen			0	1	0	0	0	1	2
A21-E34 Richting Antwerpen		37.0	0	1	0	0	0	0	1
A21-E34 Richting Antwerpen		37.9	0	0	1	0	0	0	1
A21-E34 Richting Eindhoven (NL)		38.0	0	2	0	0	0	1	3
A21-E34 Richting Eindhoven (NL)		40.0	0	0	1	1	0	0	2
A21-E34 Richting Eindhoven (NL)		34.0	0	0	0	0	0	1	1
A21-E34 Richting Eindhoven (NL)		36.6	0	0	1	0	0	0	1



SNELHEIDSINBREUKEN (autosnelwegen inbegrepen) : PLAATS

2023

Turnhout

Straat	Huis nr	Km paal	0-10 km/u te snel	11-20 km/u te snel	21-30 km/u te snel	31-40 km/u te snel	>40 km/u te snel	??? km/u te snel	TOTAAL
A21-E34 Richting Eindhoven (NL)		37.0	0	0	1	0	0	0	1
A21-E34 Richting Eindhoven (NL)		38.2	0	1	0	0	0	0	1
A21-E34 Richting Eindhoven (NL)		38.5	0	0	1	0	0	0	1
A21-E34 Richting Eindhoven (NL)		40.3	0	0	0	0	0	1	1
A21-E34 Richting Eindhoven (NL)			0	0	0	0	0	1	1
Begijnendreef			0	0	0	0	0	1	1
Boomgaardstraat	13		0	0	1	0	0	0	1
de Merodelei	40		0	0	1	0	0	0	1
de Merodelei			0	0	0	0	0	1	1
Fonteinstraat			0	0	0	0	0	1	1
Gildenstraat			0	0	0	0	0	1	1
Graatakker	96		0	0	1	1	0	0	2
Graatakker	102		0	0	1	0	0	0	1
Graatakker	89		0	0	1	0	0	0	1
Graatakker	92		0	0	1	0	0	0	1
Grote Markt	38		0	0	0	0	0	1	1
Grote Markt	45		0	0	0	0	0	1	1
Grote Reesdijk	5		0	0	1	0	0	0	1
Hertenstraat	24		0	0	5	0	0	0	5
Hertenstraat	20		0	0	2	2	0	0	4
Hertenstraat	27		0	0	3	0	0	0	3
Hertenstraat	11		0	0	2	0	0	0	2
Hogestraat	18		1	0	0	0	0	0	1
Jubileumlaan	TO50		1	0	0	0	0	0	1
Karel Oomsstraat	48		0	0	1	0	0	0	1
Karel Oomsstraat	TO52		0	0	1	0	0	0	1
Kastelein	74		1.843	284	55	9	3	0	2.194
Kastelein	12		0	0	1	0	0	0	1



SNELHEIDSINBREUKEN (autosnelwegen inbegrepen) : PLAATS

2023

Turnhout

Straat	Huis nr	Km paal	0-10 km/u te snel	11-20 km/u te snel	21-30 km/u te snel	31-40 km/u te snel	>40 km/u te snel	??? km/u te snel	TOTAAL
Kastelein	93		0	0	0	0	0	1	1
Kastelein	TO25		0	0	1	0	0	0	1
KASTELEIN RICHTING TURNHOUT	74		84	8	2	2	0	0	96
Kempenlaan	31		413	28	3	0	0	0	444
Kempenlaan			0	0	0	0	0	1	1
Kerkhofweg	36		0	0	2	0	0	0	2
Kerkhofweg	42		0	0	2	0	0	0	2
Klinkstraat	61		0	0	0	0	0	1	1
Leiseinde	9		481	38	7	1	0	0	527
Nachtegalenstraat	23		0	0	1	0	0	0	1
Nassaulaan			0	0	0	0	0	2	2
Noord-Brabantlaan			45	3	0	0	0	4	52
Noord-Brabantlaan	25		0	1	0	0	0	0	1
Otterstraat			0	0	0	0	0	1	1
Oude Dijk	80		0	0	3	0	0	0	3
Oude Dijk	81		0	0	0	0	0	1	1
Parklaan	75		919	50	7	4	0	0	980
Parklaan	140		682	52	7	1	0	0	742
Parklaan	KP 1.		618	42	7	3	5	0	675
Parklaan	170		133	6	1	0	0	0	140
Patersstraat	26		0	0	1	0	0	0	1
Patersstraat	30		0	0	0	0	0	1	1
R13 Binnenring			0	0	0	0	0	1	1
Renier Sniedersstraat	87		0	0	0	0	0	1	1
Steenweg op Antwerpen	111		86	13	1	0	0	0	100
Steenweg op Baarle-Hertog	123		2.624	326	47	7	2	0	3.006
STEENWEG OP BAARLE-HERTOG RICHTING WEELDE	123		106	15	1	0	0	0	122
Steenweg op Diest	BRUG		2.020	109	24	1	1	0	2.155



SNELHEIDSINBREUKEN (autosnelwegen inbegrepen) : PLAATS

2023

Turnhout

Straat	Huis nr	Km paal	0-10 km/u te snel	11-20 km/u te snel	21-30 km/u te snel	31-40 km/u te snel	>40 km/u te snel	??? km/u te snel	TOTAAL
Steenweg op Diest	87		193	12	0	0	0	0	205
Steenweg op Diest			0	0	0	0	0	1	1
Steenweg op Gierle	258		1	0	1	0	0	0	2
Steenweg op Gierle	357		2	0	0	0	0	0	2
Steenweg op Gierle	267		0	0	0	1	0	0	1
Steenweg op Gierle	351		0	0	1	0	0	0	1
Steenweg op Mol	111		1	0	0	0	0	0	1
Steenweg op Mol			0	0	0	0	0	1	1
Steenweg op Oosthoven	223		0	0	0	0	0	2	2
Steenweg op Oosthoven	221		0	0	0	0	0	1	1
Steenweg op Oosthoven	318		0	0	1	0	0	0	1
Steenweg op Oosthoven	329		0	0	1	0	0	0	1
STEENWEG OP TURNHOUT RICHTING MERKSPLAS	107		1.287	209	96	18	6	0	1.616
Steenweg op Zevendonk	53		167	8	0	1	0	0	176
Steenweg op Zevendonk	KP 0.		4	1	0	0	0	0	5
Steenweg op Zevendonk			0	1	0	0	1	3	5
Steenweg op Zevendonk	TO75		2	0	0	0	0	0	2
Steenweg op Zevendonk	0.3		1	0	0	0	0	0	1
Steenweg op Zevendonk	143		1	0	0	0	0	0	1
Steenweg op Zondereigen	106		9	1	0	3	1	0	14
Steenweg op Zondereigen	41		5	2	0	0	0	0	7
Steenweg op Zondereigen	57		3	3	0	0	0	0	6
Steenweg op Zondereigen	23		3	1	1	0	0	0	5
Steenweg op Zondereigen	25		2	0	1	0	0	0	3
Steenweg op Zondereigen	37		2	0	1	0	0	0	3
Steenweg op Zondereigen	TO 52		0	2	0	0	0	0	2
Steenweg op Zondereigen	19		1	0	0	0	0	0	1
TURNHOUTSEBAAN RICHTING KASTERLEE	179		524	43	3	3	0	0	573



SNELHEIDSINBREUKEN (autosnelwegen inbegrepen) : PLAATS

2023

Turnhout

Straat	Huis nr	Km paal	0-10 km/u te snel	11-20 km/u te snel	21-30 km/u te snel	31-40 km/u te snel	>40 km/u te snel	??? km/u te snel	TOTAAL
Veedijk	30		1	1	0	0	0	0	2
Veedijk	44		1	0	0	0	0	0	1
Wezenstraat			0	0	0	0	0	1	1
TOTAAL			12.266	1.266	307	60	19	37	13.955

Vosselaar

Straat	Huis nr	Km paal	0-10 km/u te snel	11-20 km/u te snel	21-30 km/u te snel	31-40 km/u te snel	>40 km/u te snel	??? km/u te snel	TOTAAL
A21-E34 Richting Antwerpen		34.0	0	0	0	0	0	1	1
A21-E34 Richting Antwerpen		35.0	0	0	0	1	0	0	1
A21-E34 Richting Eindhoven (NL)		34.0	0	0	1	0	0	0	1
A21-E34 Richting Eindhoven (NL)		35.0	0	0	0	0	0	1	1
A21-E34 Richting Eindhoven (NL)		36.0	0	0	0	0	0	1	1
Antwerpsesteenweg	59		232	17	10	1	0	0	260
Antwerpsesteenweg			173	29	4	0	0	0	206
Antwerpsesteenweg	168		74	1	5	2	2	0	84
Bolk			0	0	0	0	0	1	1
Oudebaan			0	0	0	0	0	2	2
TOTAAL			479	47	20	4	2	6	558



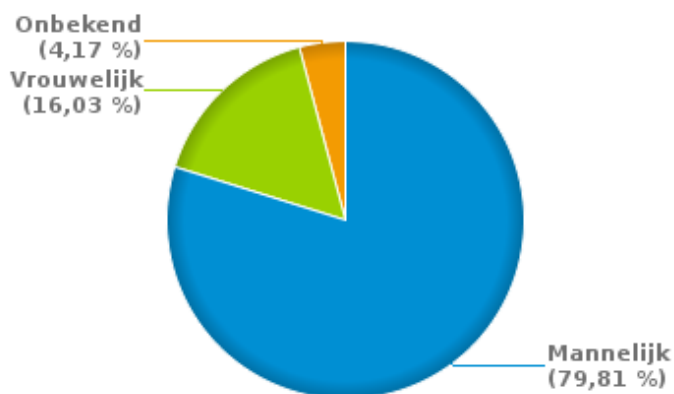
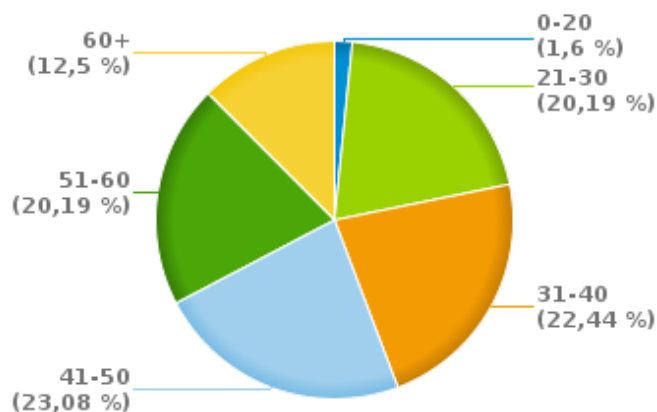
SNELHEIDSINBREUKEN (autosnelwegen inbegrepen) : SNELHEIDSREGIME

2023

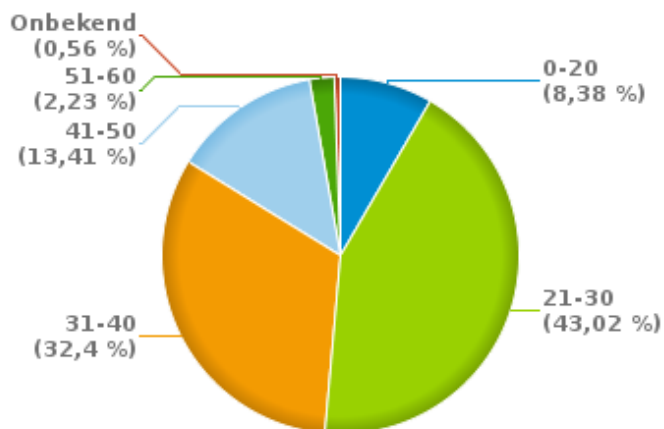
toegelaten snelheid		0-10 km/u te snel	11-20 km/u te snel	21-30 km/u te snel	31-40 km/u te snel	>40 km/u te snel	??? km/u te snel	TOTAAL
30	0	25	9	59	4	0	0	97
50	0	642	74	120	24	13	0	873
60	0	0	95	8	1	0	0	104
70	0	27.216	2.464	427	87	28	0	30.222
120	0	999	202	50	16	11	0	1.278
Onbekend	0	0	0	1	0	0	91	92
TOTAAL	0	28.882	2.844	665	132	52	91	32.666

**VERKEERSINBREUKEN (autosnelwegen inbegrepen) : PROFILERING
2023****Aantal inbreuken alcohol per geslacht en per leeftijdscategorie**

	Mannelijk	Vrouwelijk	Onbekend	TOTAAL
0-20	4	0	1	5
21-30	53	7	3	63
31-40	54	14	2	70
41-50	57	10	5	72
51-60	51	11	1	63
60+	30	8	1	39
TOTAAL	249	50	13	312

% Alcoholinbreuken per geslacht - 2023**% Alcoholinbreuken per leeftijd - 2023****Aantal inbreuken drugs per geslacht en per leeftijdscategorie**

	Mannelijk	Vrouwelijk	Onbekend	TOTAAL
0-20	15	0	0	15
21-30	68	3	6	77
31-40	50	7	1	58
41-50	17	7	0	24
51-60	3	1	0	4
Onbekend	1	0	0	1
TOTAAL	154	18	7	179

% Drugsinbreuken per leeftijd - 2023**% Drugsinbreuken per geslacht - 2023**



VERKEERSINBREUKEN

REPORT FILTERS

Begin jaar van de inbreuken	2015
Einde jaar van de inbreuken	2023
Trimester	Trim. 1;Trim. 2;Trim. 3;Trim. 4
Datum van afsluiting van de gegevensbank	30/04/24
Politiezone	PZ REGIO TURNHOUT (TURNHOUT)
Lokale/federale eenheid	
Op/Buiten snelweg	(autosnelwegen inbegrepen)
Vaststellende politie-eenheid	

Refresh report datum	01/07/2024 10:22:01
-----------------------------	---------------------