

**Overzicht  
Verkeersinbreuken  
(autosnelwegen inbegrepen)  
2023**

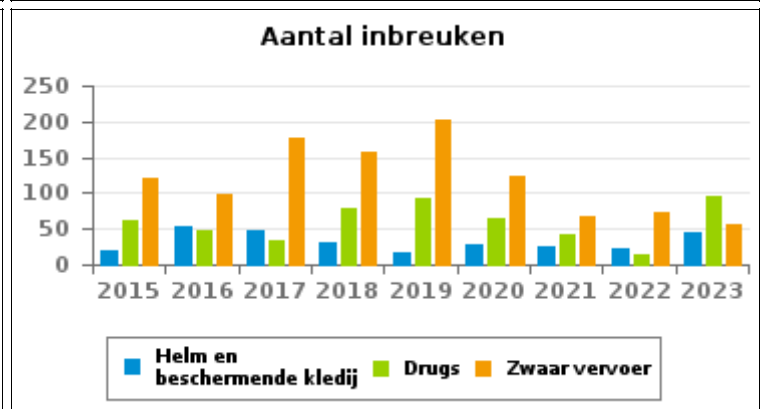
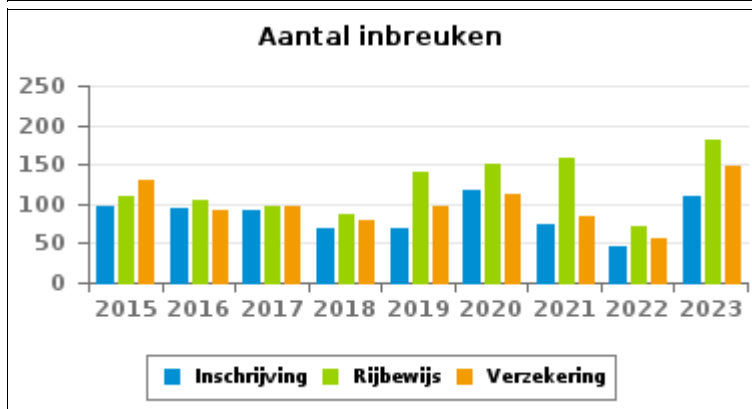
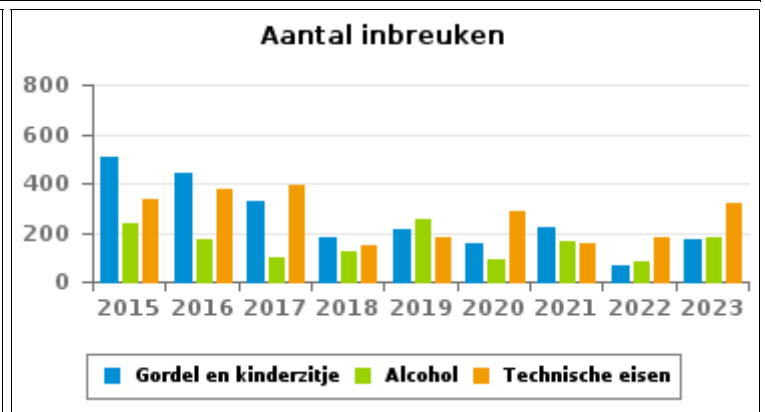
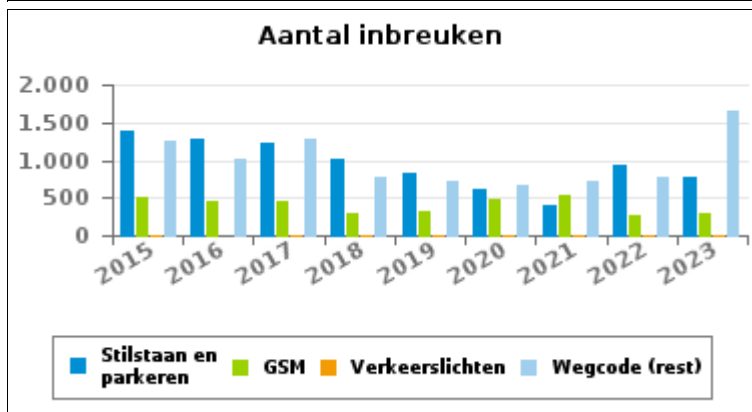
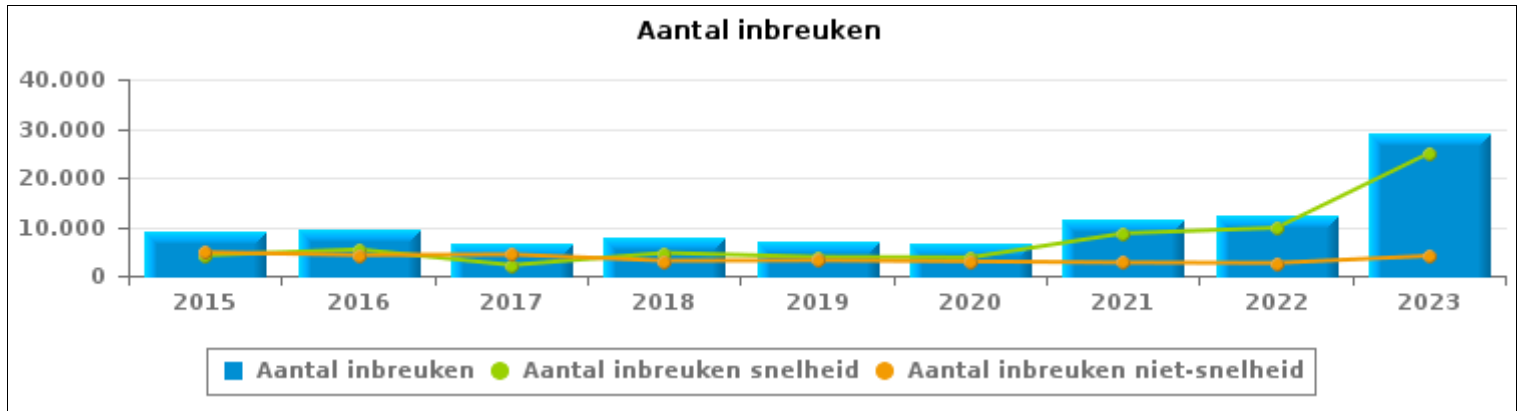
**PZ NOORDERKEMPEN  
(HOOGSTRATEN)**



# VERKEERSINBREUKEN (autosnelwegen inbegrepen) : ALGEMEEN OVERZICHT

Vergelijking per jaar: 2015-2023

	2015	2016	2017	2018	2019	2020	2021	2022	2023
<b>TOTAAL AANTAL INBREUKEN</b>	<b>8.939</b>	<b>9.552</b>	<b>6.481</b>	<b>7.687</b>	<b>6.962</b>	<b>6.627</b>	<b>11.318</b>	<b>12.341</b>	<b>29.044</b>
<b>INBREUKEN PER THEMA</b>									
	2015	2016	2017	2018	2019	2020	2021	2022	2023
Snelheid	4.166	5.346	2.162	4.644	3.826	3.720	8.633	9.750	24.999
Stilstaan en parkeren	1.376	1.269	1.219	1.017	815	612	409	924	778
GSM	515	442	442	291	332	478	546	258	306
Helm en beschermende kledij	20	54	49	31	18	29	24	23	46
Gordel en kindersitje	510	441	329	181	210	157	224	69	173
Verkeerslichten	6	0	6	2	6	12	2	3	5
Wegcode (rest)	1.249	1.018	1.279	775	724	670	732	785	1.644
Alcohol	238	172	101	120	249	88	167	85	178
Drugs	61	47	35	78	93	64	42	15	96
Inschrijving	96	94	93	69	70	117	74	47	110
Rijbewijs	109	105	97	88	140	151	158	71	181
Technische eisen	335	372	394	150	176	289	152	177	320
Verzekering	131	91	96	80	96	113	85	55	148
Zwaar vervoer	120	98	178	158	203	124	67	74	55
Andere	3	2	1	3	3	3	3	4	4
Onbekend	4	1	0	0	1	0	0	1	1



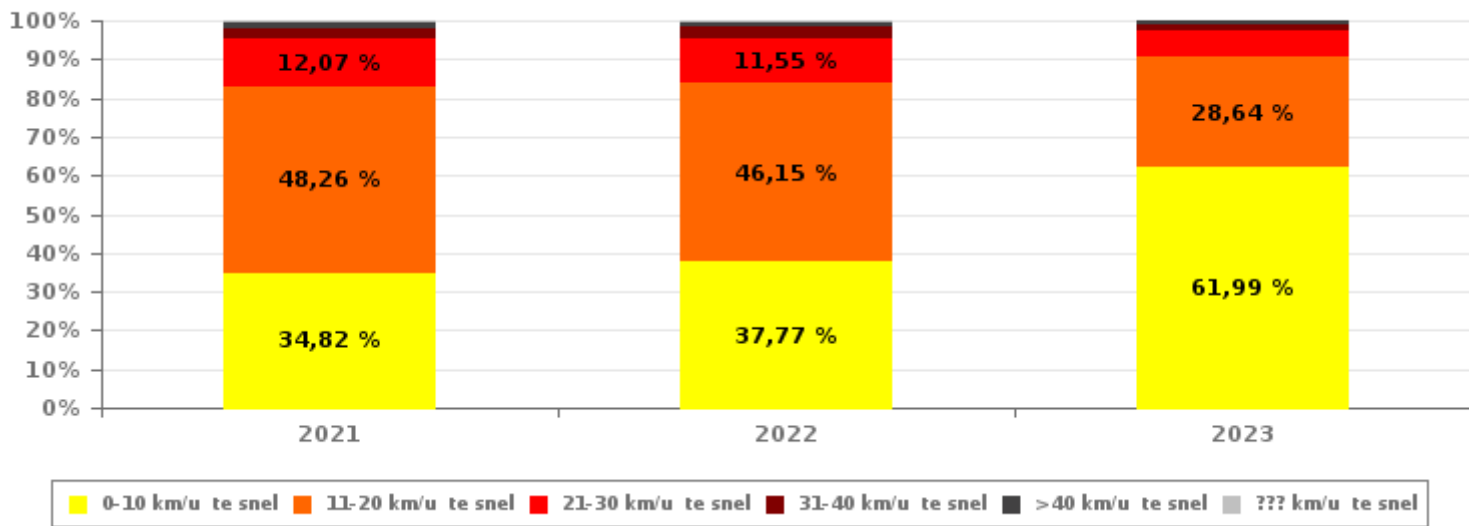


# VERKEERSINBREUKEN (autosnelwegen inbegrepen) : ALGEMEEN OVERZICHT INBREUKEN PER ZWAARTEGRAAD

Vergelijking per jaar: 2015-2023

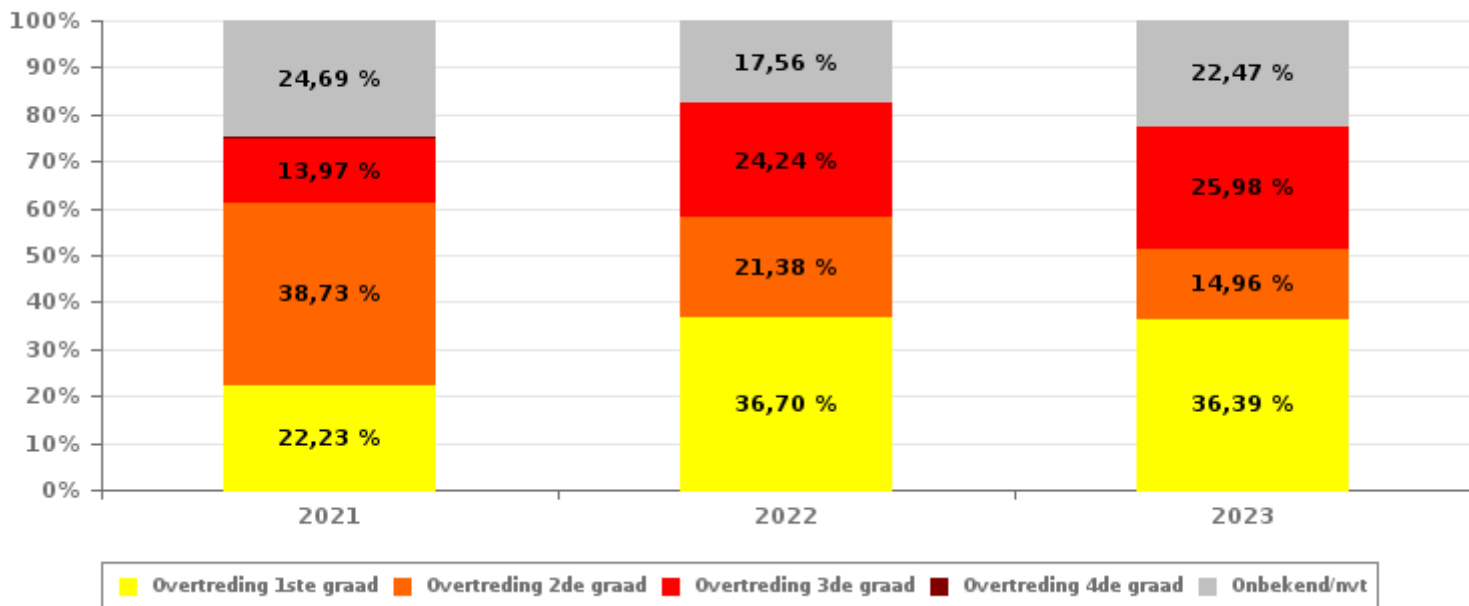
SNELHEID	2015	2016	2017	2018	2019	2020	2021	2022	2023
0-10 km/u te snel	368	468	300	907	523	794	3.006	3.683	15.496
11-20 km/u te snel	2.975	3.686	1.383	2.908	2.505	1.998	4.166	4.500	7.160
21-30 km/u te snel	563	869	327	610	537	594	1.042	1.126	1.668
31-40 km/u te snel	117	188	59	143	139	182	260	287	425
>40 km/u te snel	67	59	21	37	58	69	114	127	197
??? km/u te snel	76	76	72	39	64	83	45	27	53
<b>Subtotaal SNELHEID</b>	<b>4.166</b>	<b>5.346</b>	<b>2.162</b>	<b>4.644</b>	<b>3.826</b>	<b>3.720</b>	<b>8.633</b>	<b>9.750</b>	<b>24.999</b>

Aantal (snelheid) inbreuken : indeling per graad



NIET-SNELHEID	2015	2016	2017	2018	2019	2020	2021	2022	2023
1ste graad	1.914	1.719	1.894	1.062	793	757	597	951	1.472
2de graad	1.558	1.388	1.261	951	992	1.045	1.040	554	605
3de graad	487	436	526	414	444	402	375	628	1.051
4de graad	16	16	5	3	5	10	10	3	8
Onbekend/NVT	798	647	633	613	902	693	663	455	909
<b>Subtotaal NIET-SNELHEID</b>	<b>4.773</b>	<b>4.206</b>	<b>4.319</b>	<b>3.043</b>	<b>3.136</b>	<b>2.907</b>	<b>2.685</b>	<b>2.591</b>	<b>4.045</b>

Aantal (niet-snelheid) inbreuken : indeling per graad





## VERKEERSINBREUKEN (autosnelwegen inbegrepen) : ALGEMEEN OVERZICHT

Vergelijking per maand voor het jaar 2023

	Jan	Feb	Maa	Apr	Mei	Jun	Jul	Aug	Sep	Okt	Nov	Dec	TOTAAL
<b>TOTAAL AANTAL INBREUKEN</b>	<b>3.020</b>	<b>2.117</b>	<b>1.670</b>	<b>2.972</b>	<b>2.095</b>	<b>2.775</b>	<b>2.587</b>	<b>2.468</b>	<b>2.861</b>	<b>2.761</b>	<b>1.938</b>	<b>1.780</b>	<b>29.044</b>
<b>INBREUKEN PER THEMA</b>	<b>Jan</b>	<b>Feb</b>	<b>Maa</b>	<b>Apr</b>	<b>Mei</b>	<b>Jun</b>	<b>Jul</b>	<b>Aug</b>	<b>Sep</b>	<b>Okt</b>	<b>Nov</b>	<b>Dec</b>	<b>TOTAAL</b>
Snelheid	2.732	1.761	1.328	2.490	1.741	2.480	2.406	1.993	2.424	2.369	1.656	1.619	24.999
Stilstaan en parkeren	77	82	61	132	80	64	62	44	48	44	58	26	778
GSM	20	62	57	40	18	12	4	7	9	61	14	2	306
Helm en beschermende kledij	1	4	1	5	4	11	4	2	2	5	5	2	46
Gordel en kinderzitje	4	45	13	33	16	11	7	6	2	26	4	6	173
Verkeerslichten	0	1	0	0	0	0	0	1	1	0	2	0	5
Wegcode (rest)	66	75	83	128	100	127	64	323	317	142	148	71	1.644
Alcohol	8	23	25	21	25	11	4	20	8	16	7	10	178
Drugs	9	6	13	15	8	5	9	14	1	8	2	6	96
Inschrijving	5	9	9	19	17	7	4	10	10	11	4	5	110
Rijbewijs	8	7	28	26	28	14	13	15	6	19	8	9	181
Technische eisen	84	25	27	28	32	15	4	24	15	30	21	15	320
Verzekering	4	11	19	22	21	10	5	7	10	23	8	8	148
Zwaar vervoer	2	6	4	13	5	7	0	2	8	7	1	0	55
Andere	0	0	2	0	0	0	1	0	0	0	0	1	4
Onbekend	0	0	0	0	0	1	0	0	0	0	0	0	1
<b>INBREUKEN PER ZWAARTEGRAAD</b>	<b>Jan</b>	<b>Feb</b>	<b>Maa</b>	<b>Apr</b>	<b>Mei</b>	<b>Jun</b>	<b>Jul</b>	<b>Aug</b>	<b>Sep</b>	<b>Okt</b>	<b>Nov</b>	<b>Dec</b>	<b>TOTAAL</b>
<b>SNELHEID</b>	<b>Jan</b>	<b>Feb</b>	<b>Maa</b>	<b>Apr</b>	<b>Mei</b>	<b>Jun</b>	<b>Jul</b>	<b>Aug</b>	<b>Sep</b>	<b>Okt</b>	<b>Nov</b>	<b>Dec</b>	<b>TOTAAL</b>
0-10 km/u te snel	2.056	1.097	316	1.468	867	1.476	1.517	1.244	1.584	1.504	1.166	1.201	15.496
11-20 km/u te snel	467	480	799	783	646	783	648	595	627	659	356	317	7.160
21-30 km/u te snel	139	144	159	175	165	153	165	115	140	151	97	65	1.668
31-40 km/u te snel	49	27	39	32	43	40	51	24	44	33	23	20	425
>40 km/u te snel	20	11	10	22	17	24	23	14	17	17	11	11	197
??? km/u te snel	1	2	5	10	3	4	2	1	12	5	3	5	53
<b>Subtotaal SNELHEID</b>	<b>2.732</b>	<b>1.761</b>	<b>1.328</b>	<b>2.490</b>	<b>1.741</b>	<b>2.480</b>	<b>2.406</b>	<b>1.993</b>	<b>2.424</b>	<b>2.369</b>	<b>1.656</b>	<b>1.619</b>	<b>24.999</b>
<b>NIET-SNELHEID</b>	<b>Jan</b>	<b>Feb</b>	<b>Maa</b>	<b>Apr</b>	<b>Mei</b>	<b>Jun</b>	<b>Jul</b>	<b>Aug</b>	<b>Sep</b>	<b>Okt</b>	<b>Nov</b>	<b>Dec</b>	<b>TOTAAL</b>
1ste graad	157	103	85	163	121	109	73	305	126	108	82	40	1.472
2de graad	49	88	47	97	64	36	38	38	39	53	34	22	605
3de graad	36	87	92	97	48	85	35	52	219	130	119	51	1.051
4de graad	0	1	1	1	2	2	0	0	0	1	0	0	8
Onbekend/NVT	46	77	117	124	119	63	35	80	53	100	47	48	909
<b>Subtotaal NIET-SNELHEID</b>	<b>288</b>	<b>356</b>	<b>342</b>	<b>482</b>	<b>354</b>	<b>295</b>	<b>181</b>	<b>475</b>	<b>437</b>	<b>392</b>	<b>282</b>	<b>161</b>	<b>4.045</b>

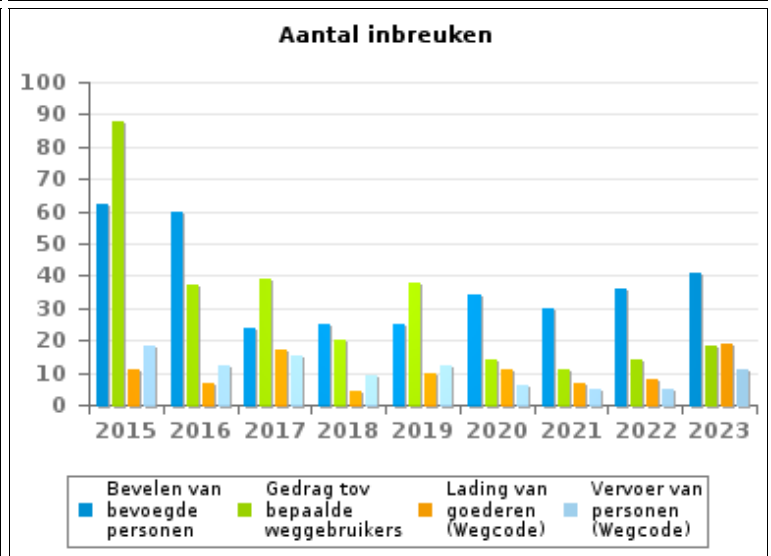
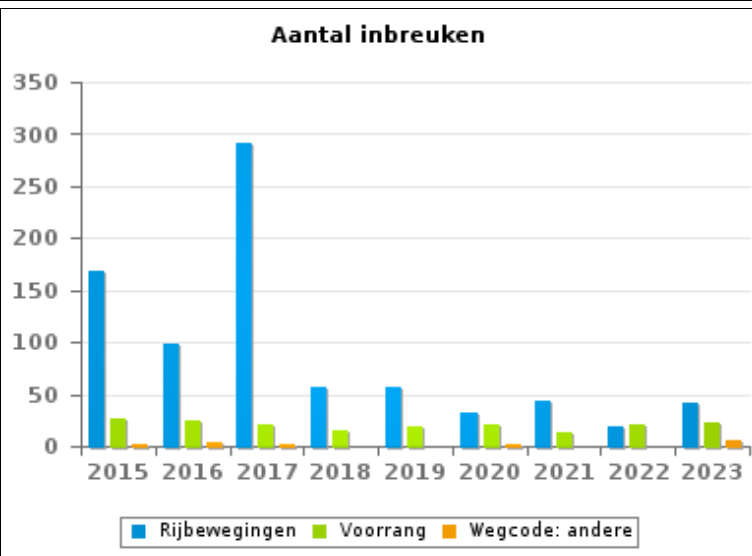
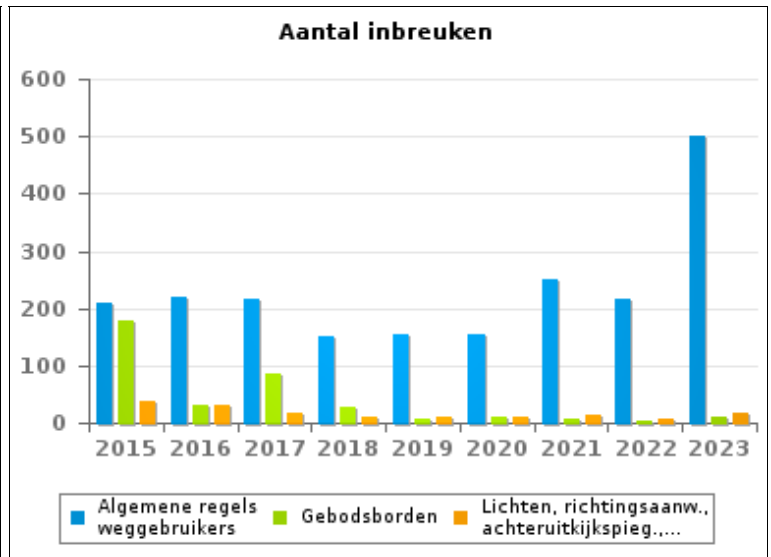
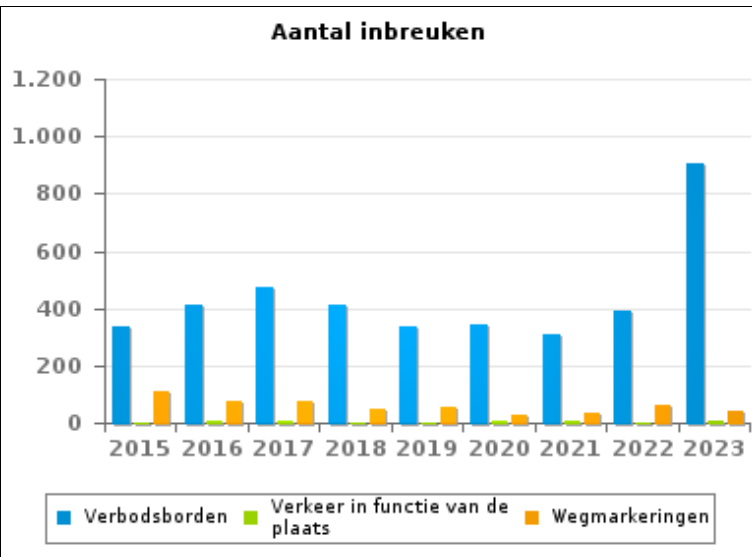


VERKEERSINBREUKEN (autosnelwegen inbegrepen) : ALGEMEEN OVERZICHT (DETAIL)

Vergelijking per jaar: 2015-2023

Wegcode(rest)

	2015	2016	2017	2018	2019	2020	2021	2022	2023
Verbodsborden	338	411	472	409	336	343	308	393	905
Algemene regels weggebruikers	208	219	217	150	154	154	251	217	502
Rijbewegingen	169	99	291	56	56	32	43	19	41
Wegmarkeringen	107	75	73	48	52	28	37	61	43
Gebodsborden	179	30	87	26	7	11	6	3	10
Bevelen van bevoegde personen	62	60	24	25	25	34	30	36	41
Gedrag tov bepaalde weggebruikers	88	37	39	20	38	14	11	14	18
Voorrang	27	24	20	15	19	21	13	21	22
Lichten, richtingsaanw., achteruitkijkspieg.,...	38	32	18	12	12	9	15	6	18
Lading van goederen (Wegcode)	11	7	17	4	10	11	7	8	19
Vervoer van personen (Wegcode)	18	12	15	9	12	6	5	5	11
Verkeer in functie van de plaats	3	9	4	1	3	6	6	2	8
Wegcode: andere	1	3	2	0	0	1	0	0	6
<b>TOTAAL</b>	<b>1.249</b>	<b>1.018</b>	<b>1.279</b>	<b>775</b>	<b>724</b>	<b>670</b>	<b>732</b>	<b>785</b>	<b>1.644</b>





## VERKEERSINBREUKEN (autosnelwegen inbegrepen) : TOP 5

2023

**Alle inbreuken**

Thema	Wetsartikel	Aantal inbreuken	% (*)
Snelheid	Art. 11.2.1°.a). Buiten de bebouwde kommen is de snelheid beperkt tot 120 km per uur op de autosnelwegen [...].	15.809	54,43 %
Snelheid	[VI. Gew.:] Art. 11.2.3°.b). Buiten de bebouwde kommen is de snelheid beperkt tot 70 km per uur op de andere openbare wegen.	5.968	20,55 %
Snelheid	[VI. Gew.:] Art. 11.1. Binnen de bebouwde kommen is de snelheid beperkt tot 50 km per uur. Op sommige openbare wegen kan evenwel een lagere of hogere snelheidsbeperking opgelegd of toegelaten worden door het verkeersbord C43 [...]. Art. 5. De weggebruikers moeten de verkeerslichten, verkeersborden en wegmarkeringen in acht nemen wanneer deze regelmatig zijn naar de vorm, voldoende zichtbaar zijn en overeenkomstig de voorschriften van [...] [het algemeen] reglement [op de politie van het wegverkeer en van het gebruik van de openbare weg] zijn aangebracht. Art. 68.3. [...] Bord C43 [met de vermelding 30]: Vanaf het verkeersbord tot het volgend kruispunt, verbod te rijden met een grotere snelheid dan [30 km per uur] [...]. Het verkeersbord C43 met de vermelding 30 km per uur, geplaatst boven het verkeersbord F1 is van toepassing op alle openbare wegen binnen de bebouwde kom.	1.160	3,99 %
Snelheid	[VI. Gew.:] Snelheidsbeperking / zone 50 / openbare wegen buiten bebouwde kom, met uitzondering van de autosnelwegen. Art. 5. De weggebruikers moeten de verkeerslichten, verkeersborden en wegmarkeringen in acht nemen wanneer deze regelmatig zijn naar de vorm, voldoende zichtbaar zijn en overeenkomstig de voorschriften van [...] [het algemeen] reglement [op de politie van het wegverkeer en van het gebruik van de openbare weg] zijn aangebracht. Art. 68.3. [...] Bord C43 [met zonale geldigheid en vermelding 50]: Vanaf het verkeersbord [...] [tot het eindezonebord], verbod te rijden met een grotere snelheid dan [50 km per uur] [...]. Art. 65.5.10. Snelheidszones worden aangeduid door het verkeersbord C43 waaraan overeenkomstig 65.5.3. zonale geldigheid wordt gegeven. Vanaf het zonebord tot het eindezonebord is het verboden te rijden met een hogere snelheid dan de zonale snelheid [...].	720	2,48 %
Snelheid	[VI. Gew.:] Art. 11.1. Binnen de bebouwde kommen is de snelheid beperkt tot 50 km per uur [...].	644	2,22 %



## VERKEERSINBREUKEN (autosnelwegen inbegrepen) : TOP 5

2023

**4de graadsinbreuken**

Thema	Wetsartikel	Aantal inbreuken	% (*)
Wegcode (rest)	De overtreding op de hierna vermelde bepalingen wordt beschouwd als overtreding van 4de graad krachtens artikel 4.3° van KB 30-09-2005 :Art. 17.2.3°. Het links inhalen van een gespan [...] of van een voertuig met meer dan twee wielen is verboden bij het naderen van de top van een helling en in bochten, wanneer de zichtbaarheid onvoldoende is, behalve indien kan ingehaald worden zonder de doorlopende witte streep te overschrijden die het voor de tegenliggers bestemde deel van de rijbaan aflijnt.	5	0,02 %
Wegcode (rest)	Art. 4.1. De weggebruikers moeten onmiddellijk gevolg geven aan de bevelen van de bevoegde personen. Art. 4.2.2°. Als bevelen worden inzonderheid beschouwd: de arm of de armen horizontaal uitgestrekt, wat stoppen betekent voor de weggebruikers die naderen uit richtingen welke deze aangewezen door de arm of armen, dwarsen. Art. 4.1°. [...] zijn overtredingen van de vierde graad in de zin van artikel 29§1, eerste lid, van [...] [de] wet betreffende de politie over het wegverkeer, gecoördineerd op 16 maart 1968: de [...] bevelen negeren van een bevoegd persoon [vermeld in het artikel 4.2.2° van KB 01-12-1975].	1	0,00 %
Wegcode (rest)	Art. 4.1. De weggebruikers moeten onmiddellijk gevolg geven aan de bevelen van de bevoegde personen. Art. 4.2.3°. Als bevelen worden inzonderheid beschouwd: het overdwars zwaaien met een rood licht, wat stoppen betekent voor de bestuurders naar wie het licht gekeerd is. Art. 4.1°. [...] zijn overtredingen van de vierde graad in de zin van artikel 29§1, eerste lid, van [...] [de] wet betreffende de politie over het wegverkeer, gecoördineerd op 16 maart 1968: de [...] bevelen negeren van een bevoegd persoon [vermeld in het artikel 4.2.3° van KB 01-12-1975].	1	0,00 %
Wegcode (rest)	De overtreding op de hierna vermelde bepalingen wordt beschouwd als overtreding van 4de graad krachtens artikel 4.7° van KB 30-09-2005 :Art. 50. Behoudens speciale toelating van de wettelijke gemachtigde overheid zijn verboden op de openbare weg, alle snelheids- en sportwedstrijden, inzonderheid snelheids-, regelmatigheids- of behendigheidsritten of -wedstrijden.	1	0,00 %

(\*) % ten opzichte van totaal aantal inbreuken



# VERKEERSINBREUKEN (autosnelwegen inbegrepen) : MOMENT

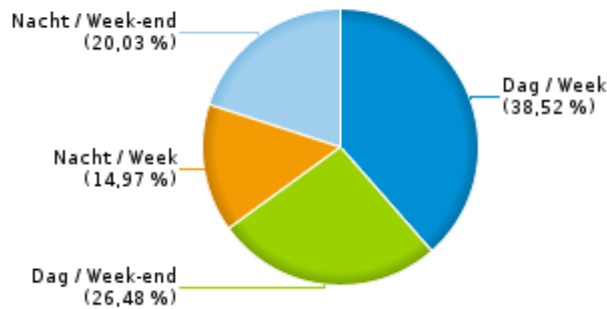
## Aantal inbreuken per moment van de week 2023

	Week			Week-end			TOTAAL
	Dag	Nacht	Subtotaal	Dag	Nacht	Subtotaal	
Snelheid	8.816	4.224	13.040	6.471	5.488	11.959	24.999
Stilstaan en parkeren	433	15	448	278	52	330	778
GSM	234	0	234	72	0	72	306
Helm en beschermende kledij	18	1	19	25	2	27	46
Gordel en kinderzitje	75	2	77	75	21	96	173
Verkeerslichten	2	0	2	3	0	3	5
Wegcode (rest)	1.063	63	1.126	422	96	518	1.644
Alcohol	25	8	33	77	68	145	178
Drugs	40	3	43	40	13	53	96
Inschrijving	62	5	67	34	9	43	110
Rijbewijs	85	7	92	56	33	89	181
Technische eisen	218	12	230	71	19	90	320
Verzekering	74	7	81	51	16	67	148
Zwaar vervoer	39	2	41	14	0	14	55
Andere	3	0	3	1	0	1	4
Onbekend	0	0	0	1	0	1	1
<b>TOTAAL</b>	<b>11.187</b>	<b>4.349</b>	<b>15.536</b>	<b>7.691</b>	<b>5.817</b>	<b>13.508</b>	<b>29.044</b>

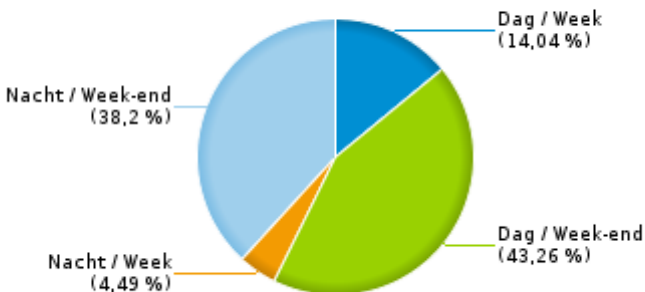
Weekend: van vrijdag 22.00u tot maandag 06.00u  
Week: van maandag 06.00u tot vrijdag 22.00u

Dag: van 06.00u tot 22.00u  
Nacht: van 22.00u tot 06.00u

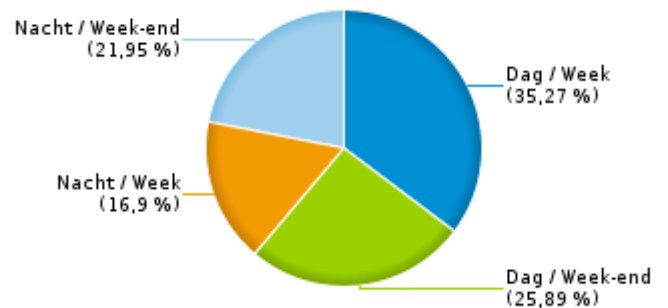
% inbreuken per moment - 2023



% alcoholinbreuken per moment - 2023



% snelheidsinbreuken per moment - 2023







## SNELHEIDSINBREUKEN (autosnelwegen inbegrepen) : PLAATS

2023

## Hoogstraten

Straat	Huis nr	Km paal	0-10 km/u te snel	11-20 km/u te snel	21-30 km/u te snel	31-40 km/u te snel	>40 km/u te snel	??? km/u te snel	TOTAAL
A1-E19 Richting Breda (NL)		78.6	12.127	2.102	566	173	87	0	15.055
A1-E19 Richting Breda (NL)	*	73.5	537	81	17	2	1	0	638
A1-E19 Richting Breda (NL)	*	76.6	56	10	1	0	0	0	67
A1-E19 Richting Breda (NL)		74.2	0	0	0	0	0	1	1
A1-E19 Richting Breda (NL)		76.3	1	0	0	0	0	0	1
A1-E19 Richting Breda (NL) Parking Minderhout			0	0	0	0	0	1	1
A1-E19 Richting Brussel		76.3	40	5	0	0	0	0	45
A1-E19 Richting Brussel	*	76.3	26	6	0	0	0	0	32
A1-E19 Richting Brussel			0	0	0	0	0	3	3
A1-E19 Richting Brussel		96.3	1	0	0	0	0	0	1
Bredaseweg	1		0	0	0	0	0	1	1
Desmedtstraat			0	0	0	0	0	1	1
Gelmelstraat			0	0	0	0	0	1	1
GUSTAAF SEGERSSTRAAT RICHTING HOOGSTRATEN	8		0	5	0	0	0	0	5
GUSTAAF SEGERSSTRAAT RICHTING HOOGSTRATEN	10		0	3	0	0	0	0	3
HINNENBOOMSTRAAT RICHTING HOOGSTRATEN	9		2	39	16	1	2	0	60
HINNENBOOMSTRAAT RICHTING MEER	9		5	84	16	12	2	0	119
Hoogeind			0	0	0	0	0	2	2
HOUGEIND RICHTING MEER	62		0	6	3	0	0	0	9
HOUGEIND RICHTING MEERLE	62		0	3	1	1	0	0	5
John Lijsenstraat	66		0	0	0	0	0	1	1
JOHN LIJSENSTRAAT RICHTING MEER	60		50	175	51	13	7	0	296
JOHN LIJSENSTRAAT RICHTING NEDERLAND	60		99	429	102	13	14	0	657
Katelijnestraat			0	0	0	0	0	2	2
KATELIJNESTRAAT RICHTING HOOGSTRATEN	19		13	251	18	3	0	0	285
KATELIJNESTRAAT RICHTING HOOGSTRATEN	21		10	217	8	1	0	0	236
KATELIJNESTRAAT RICHTING RIJKEVORSEL	19		7	274	41	1	2	0	325
KATELIJNESTRAAT RICHTING RIJKEVORSEL	21		7	267	30	2	0	0	306



## SNELHEIDSINBREUKEN (autosnelwegen inbegrepen) : PLAATS

2023

## Hoogstraten

Straat	Huis nr	Km paal	0-10 km/u te snel	11-20 km/u te snel	21-30 km/u te snel	31-40 km/u te snel	>40 km/u te snel	??? km/u te snel	TOTAAL
KLINKETSTRAAT RICHTING HOOGSTRATEN	ZN		8	48	13	7	2	0	78
KLINKETSTRAAT RICHTING WORTEL	ZN		4	59	20	2	3	0	88
Kolonie			0	0	0	0	0	1	1
KOLONIE WORTEL RICHTING MERKSPLAS	ZN		3	28	4	0	1	0	36
KOLONIE WORTEL RICHTING WORTEL	ZN		0	32	8	0	0	0	40
Langenberg			0	0	0	0	0	3	3
LANGENBERG RICHTING HOOGSTRATEN	9		4	15	0	1	0	0	20
LANGENBERG RICHTING MERKSPLAS	9		2	14	5	0	0	0	21
Lodewijk De Konincklaan	338		0	0	0	0	0	3	3
Lodewijk De Konincklaan			0	0	0	0	0	3	3
Lodewijk De Konincklaan	349		0	0	0	0	0	1	1
Loenhoutseweg			0	0	0	0	0	2	2
LOENHOUTSEWEG RICHTING HOOGSTRATEN	68		43	68	21	0	1	0	133
LOENHOUTSEWEG RICHTING LOENHOUT	68		63	93	30	5	2	0	193
Meerseweg			0	0	0	0	0	1	1
MOLENDREEF RICHTING MERKSPLAS	ZN		0	15	0	1	0	0	16
MOLENDREEF RICHTING WORTEL	ZN		0	2	0	0	0	0	2
Schoolstraat			0	0	0	0	0	3	3
Sint Lenaartseweg			0	0	0	0	0	1	1
STRIJBEEK RICHTING MEERLE	8		4	86	22	6	2	0	120
STRIJBEEK RICHTING NEDERLAND	8		10	116	24	9	2	0	161
STRIJBEEK RICHTING NEDERLAND	13		2	35	4	0	0	0	41
STRIJBEEKSEWEG RICHTING MEERLE	13		2	24	10	2	0	0	38
STRIJBEEKSEWEG RICHTING NEDERLAND	13		1	34	9	0	0	0	44
Van Aertselaerstraat	12		0	0	0	0	0	1	1
VAN AERTSELAERSTRAAT RICHTING HOOGSTRATEN	16		0	16	3	0	0	0	19
VAN AERTSELAERSTRAAT RICHTING MINDERHOUT	16		0	27	4	2	2	0	35
VOORT RICHTING HOOGSTRATEN	23		23	223	49	7	2	0	304



## SNELHEIDSINBREUKEN (autosnelwegen inbegrepen) : PLAATS

2023

## Hoogstraten

Straat	Huis nr	Km paal	0-10 km/u te snel	11-20 km/u te snel	21-30 km/u te snel	31-40 km/u te snel	>40 km/u te snel	??? km/u te snel	TOTAAL
VOORT RICHTING HOOGSTRATEN	71		9	152	36	12	6	0	215
VOORT RICHTING HOOGSTRATEN	3		0	3	1	0	0	0	4
VOORT RICHTING MEERLE	71		17	121	37	14	5	0	194
VOORT RICHTING MEERLE	23		5	70	11	3	2	0	91
VOORT RICHTING MEERLE	3		0	7	0	1	0	0	8
Vrijheid			0	0	0	0	0	7	7
Worteldorp			0	0	0	0	0	1	1
WORTELDORP RICHTING HOOGSTRATEN	41		0	3	0	0	0	0	3
<b>TOTAAL</b>			<b>13.181</b>	<b>5.248</b>	<b>1.181</b>	<b>294</b>	<b>145</b>	<b>40</b>	<b>20.089</b>

## Merksplas

Straat	Huis nr	Km paal	0-10 km/u te snel	11-20 km/u te snel	21-30 km/u te snel	31-40 km/u te snel	>40 km/u te snel	??? km/u te snel	TOTAAL
SCHUTTERSBOFSTRAAT RICHTING MERKSPLAS	37		0	0	1	0	0	0	1
SCHUTTERSBOFSTRAAT RICHTING RIJKEVORSEL	37		4	8	2	1	0	0	15
Steenweg op Hoogstraten	38		0	0	0	0	0	2	2
Steenweg op Hoogstraten			0	0	0	0	0	2	2
STEENWEG OP HOOGSTRATEN RICHTING HOOGSTRATEN	157		3	15	6	3	0	0	27
STEENWEG OP HOOGSTRATEN RICHTING HOOGSTRATEN	74B		2	6	0	0	0	0	8
STEENWEG OP HOOGSTRATEN RICHTING MERKSPLAS	157		4	11	8	1	1	0	25
STEENWEG OP HOOGSTRATEN RICHTING MERKSPLAS	74B		0	3	1	0	0	0	4
STEENWEG OP MERKSPLAS RICHTING TURNHOUT	56		2.009	486	117	16	2	0	2.630
Steenweg op Weelde			0	0	0	1	1	0	2
STEENWEG OP WEELDE RICHTING MERKSPLAS	15		17	145	50	19	13	0	244
STEENWEG OP WEELDE RICHTING MERKSPLAS	ZN		3	43	9	1	2	0	58



## SNELHEIDSINBREUKEN (autosnelwegen inbegrepen) : PLAATS

2023

## Merksplas

Straat	Huis nr	Km paal	0-10 km/u te snel	11-20 km/u te snel	21-30 km/u te snel	31-40 km/u te snel	>40 km/u te snel	??? km/u te snel	TOTAAL
STEENWEG OP WEELDE RICHTING WEELDE	15		17	107	43	7	6	0	180
STEENWEG OP WEELDE RICHTING WEELDE	ZN		5	53	17	2	3	0	80
<b>TOTAAL</b>			<b>2.064</b>	<b>877</b>	<b>254</b>	<b>51</b>	<b>28</b>	<b>4</b>	<b>3.278</b>

## Rijkevorsel

Straat	Huis nr	Km paal	0-10 km/u te snel	11-20 km/u te snel	21-30 km/u te snel	31-40 km/u te snel	>40 km/u te snel	??? km/u te snel	TOTAAL
Beersebaan			0	0	0	0	0	1	1
Bolksedijk			0	0	0	0	1	1	2
BOLKSEDIJK RICHTING RIJKEVORSEL	12		2	16	2	1	0	0	21
BOLKSEDIJK RICHTING WORTEL	12		0	8	5	1	0	0	14
GAMMEL RICHTING HOOGSTRATEN	71		69	230	61	20	6	0	386
GAMMEL RICHTING HOOGSTRATEN	85		1	3	0	2	2	0	8
GAMMEL RICHTING RIJKEVORSEL	71		57	156	34	13	6	0	266
GAMMEL RICHTING RIJKEVORSEL	85		1	2	1	1	0	0	5
GANSHEIDEWEG RICHTING RIJKEVORSEL	1		0	23	4	1	1	0	29
GANSHEIDEWEG RICHTING VLIMMEREN	1		1	47	12	0	0	0	60
Hoogstraatseseenweg			0	0	0	0	0	3	3
HOUTELWEG RICHTING HOOGSTRATEN	21		2	79	27	5	1	0	114
HOUTELWEG RICHTING RIJKEVORSEL	21		25	325	52	18	3	0	423
Leemputten			0	0	0	0	0	1	1
MERKSPLASSESTEENWEG RICHTING MERKSPLAS	55		8	27	7	2	0	0	44
MERKSPLASSESTEENWEG RICHTING RIJKEVORSEL	55		2	13	3	0	2	0	20
Oostmalsesteenweg	THV 1		0	0	0	0	0	1	1
Oostmalsesteenweg			0	0	0	0	0	1	1
OOSTMALSESTEENWEG RICHTING OOSTMALLE	345		6	14	7	5	0	0	32
OOSTMALSESTEENWEG RICHTING RIJKEVORSEL	345		11	20	2	2	0	0	35
Sint-Lenaartsesteenweg	83		0	0	0	0	0	1	1



## SNELHEIDSINBREUKEN (autosnelwegen inbegrepen) : PLAATS

2023

## Rijkevorsel

Straat	Huis nr	Km paal	0-10 km/u te snel	11-20 km/u te snel	21-30 km/u te snel	31-40 km/u te snel	>40 km/u te snel	??? km/u te snel	TOTAAL
SINT-LENAARTSESTEENWEG RICHTING RIJKEVORSEL	99B		36	48	11	8	2	0	105
SINT-LENAARTSESTEENWEG RICHTING SINT-LENAARTS	99B		30	24	5	1	0	0	60
<b>TOTAAL</b>			<b>251</b>	<b>1.035</b>	<b>233</b>	<b>80</b>	<b>24</b>	<b>9</b>	<b>1.632</b>



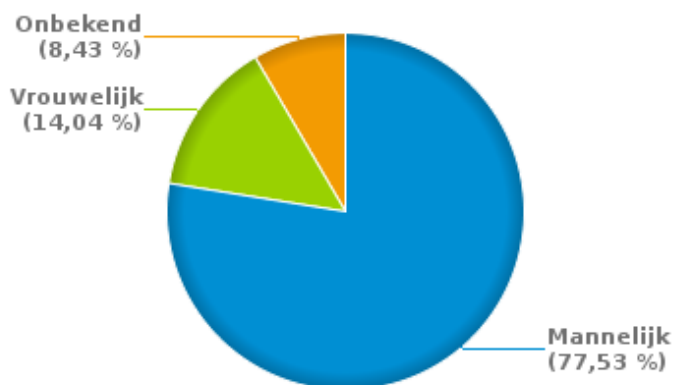
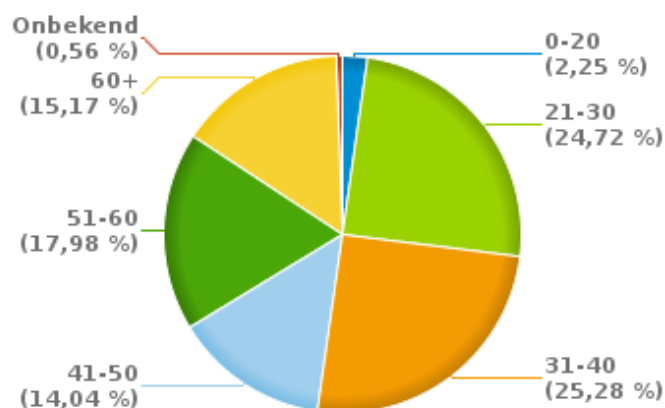
## SNELHEIDSINBREUKEN (autosnelwegen inbegrepen) : SNELHEIDSREGIME

2023

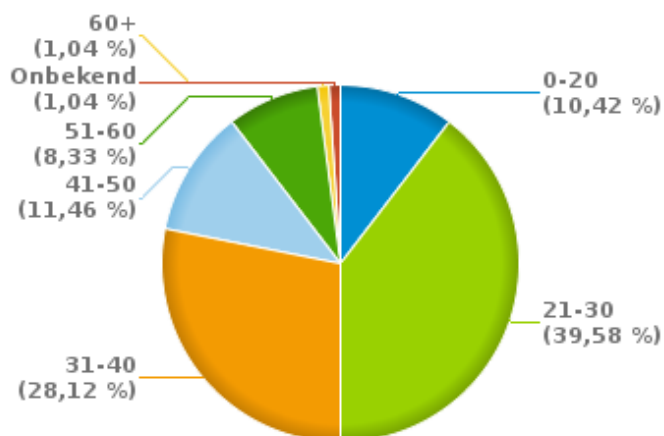
toegelaten snelheid	0-10 km/u te snel	11-20 km/u te snel	21-30 km/u te snel	31-40 km/u te snel	>40 km/u te snel	??? km/u te snel	TOTAAL
30	37	1.017	97	7	2	0	1.160
50	74	1.030	206	42	12	0	1.364
60	465	118	29	2	0	0	614
70	2.132	2.791	752	199	95	0	5.969
90	0	0	0	3	8	0	11
120	12.788	2.204	584	172	80	0	15.828
Onbekend	0	0	0	0	0	53	53
TOTAAL	15.496	7.160	1.668	425	197	53	24.999

**VERKEERSINBREUKEN (autosnelwegen inbegrepen) : PROFILERING  
2023****Aantal inbreuken alcohol per geslacht en per leeftijdscategorie**

	Mannelijk	Vrouwelijk	Onbekend	TOTAAL
0-20	3	0	1	4
21-30	34	7	3	44
31-40	35	4	6	45
41-50	17	6	2	25
51-60	23	7	2	32
60+	25	1	1	27
Onbekend	1	0	0	1
<b>TOTAAL</b>	<b>138</b>	<b>25</b>	<b>15</b>	<b>178</b>

**% Alcoholinbreuken per geslacht - 2023****% Alcoholinbreuken per leeftijd - 2023****Aantal inbreuken drugs per geslacht en per leeftijdscategorie**

	Mannelijk	Vrouwelijk	Onbekend	TOTAAL
0-20	8	1	1	10
21-30	35	0	3	38
31-40	23	2	2	27
41-50	11	0	0	11
51-60	6	1	1	8
60+	1	0	0	1
Onbekend	1	0	0	1
<b>TOTAAL</b>	<b>85</b>	<b>4</b>	<b>7</b>	<b>96</b>

**% Drugsinbreuken per leeftijd - 2023****% Drugsinbreuken per geslacht - 2023**



## VERKEERSINBREUKEN

### REPORT FILTERS

<b>Begin jaar van de inbreuken</b>	2015
<b>Einde jaar van de inbreuken</b>	2023
<b>Trimester</b>	Trim. 1;Trim. 2;Trim. 3;Trim. 4
<b>Datum van afsluiting van de gegevensbank</b>	30/04/24
<b>Politiezone</b>	PZ NOORDERKEMPEN (HOOGSTRATEN)
<b>Lokale/federale eenheid</b>	
<b>Op/Buiten snelweg</b>	(autosnelwegen inbegrepen)
<b>Vaststellende politie-eenheid</b>	

<b>Refresh report datum</b>	01/07/2024 10:22:01
-----------------------------	---------------------