

**Overzicht
Verkeersinbreuken
(autosnelwegen inbegrepen)
2023**

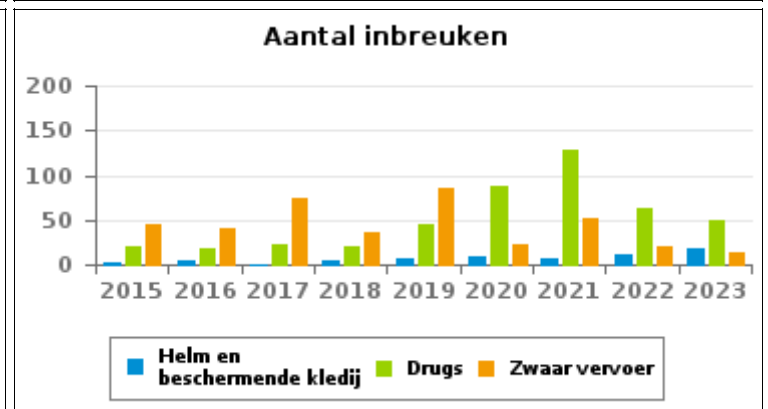
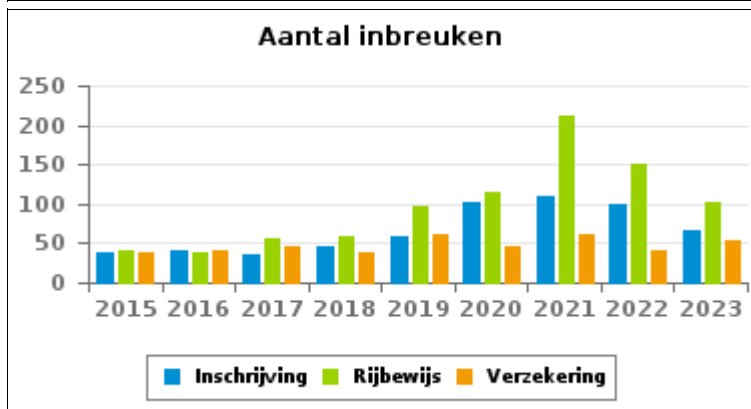
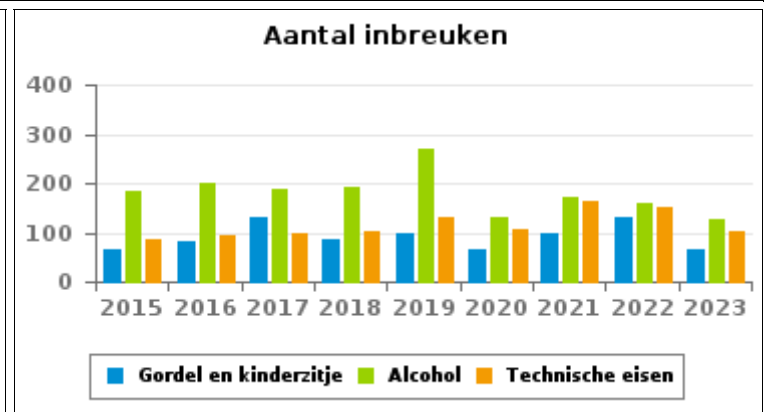
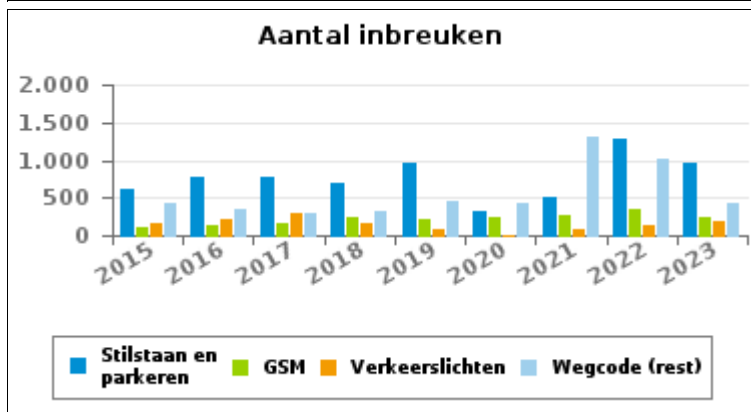
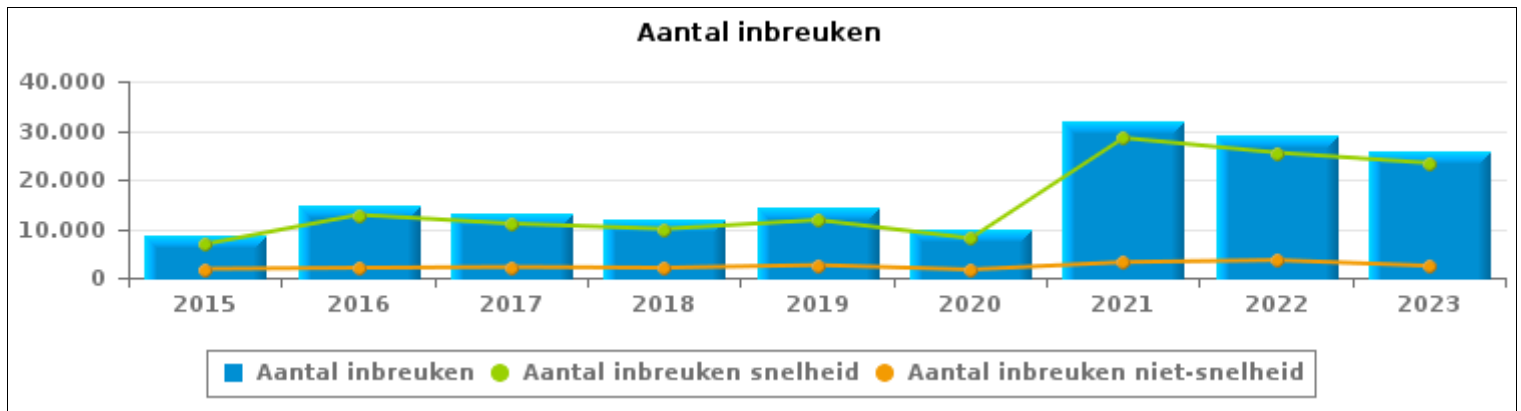
**PZ HEIST (HEIST-OP-DEN-
BERG)**



VERKEERSINBREUKEN (autosnelwegen inbegrepen) : ALGEMEEN OVERZICHT

Vergelijking per jaar: 2015-2023

	2015	2016	2017	2018	2019	2020	2021	2022	2023
TOTAAL AANTAL INBREUKEN	8.670	14.833	13.208	11.971	14.337	9.688	31.643	29.061	25.773
INBREUKEN PER THEMA									
	2015	2016	2017	2018	2019	2020	2021	2022	2023
Snelheid	6.858	12.814	11.019	9.941	11.761	8.029	28.470	25.476	23.356
Stilstaan en parkeren	606	762	771	700	958	314	516	1.272	966
GSM	101	127	171	250	221	239	278	338	253
Helm en beschermende kledij	2	4	1	5	6	8	7	12	18
Gordel en kindersitje	67	83	130	84	100	66	98	129	65
Verkeerslichten	157	207	300	167	76	10	73	122	180
Wegcode (rest)	426	359	295	333	463	415	1.302	1.025	420
Alcohol	183	198	187	191	269	131	170	158	126
Drugs	20	18	22	20	45	87	128	63	49
Inschrijving	39	40	35	46	59	101	109	99	67
Rijbewijs	42	38	56	58	96	115	212	151	101
Technische eisen	86	95	100	102	132	105	162	150	102
Verzekering	37	41	45	37	62	45	62	42	54
Zwaar vervoer	46	41	75	37	86	22	52	21	13
Andere	0	6	1	0	3	1	4	2	3
Onbekend	0	0	0	0	0	0	0	1	0



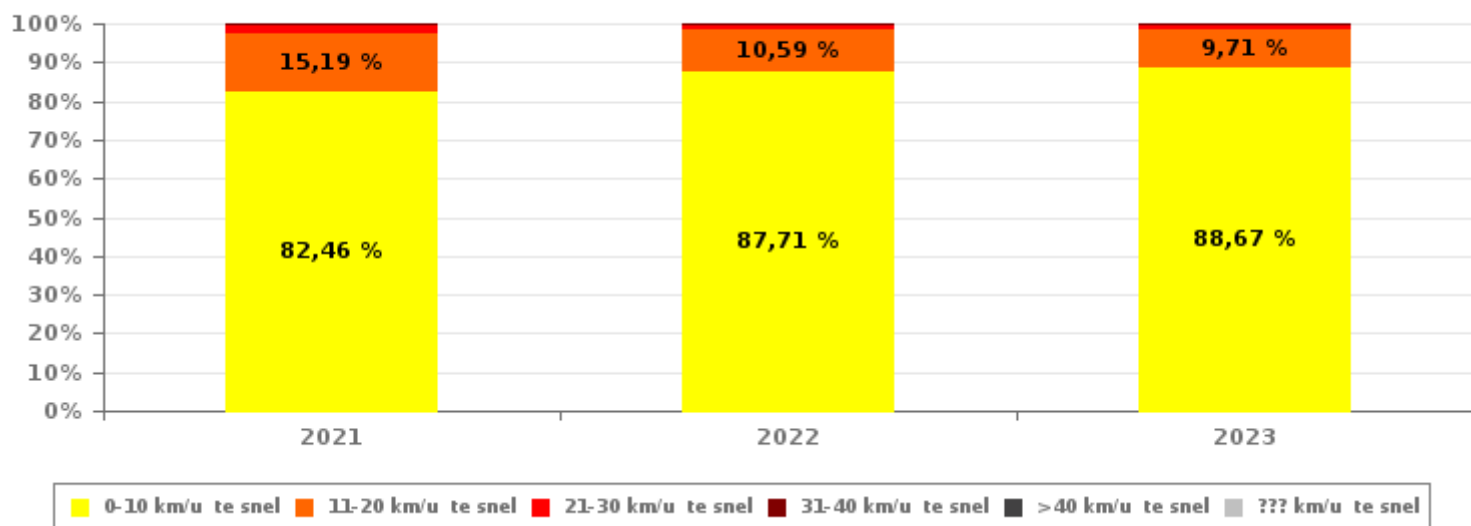


VERKEERSINBREUKEN (autosnelwegen inbegrepen) : ALGEMEEN OVERZICHT INBREUKEN PER ZWAARTEGRAAD

Vergelijking per jaar: 2015-2023

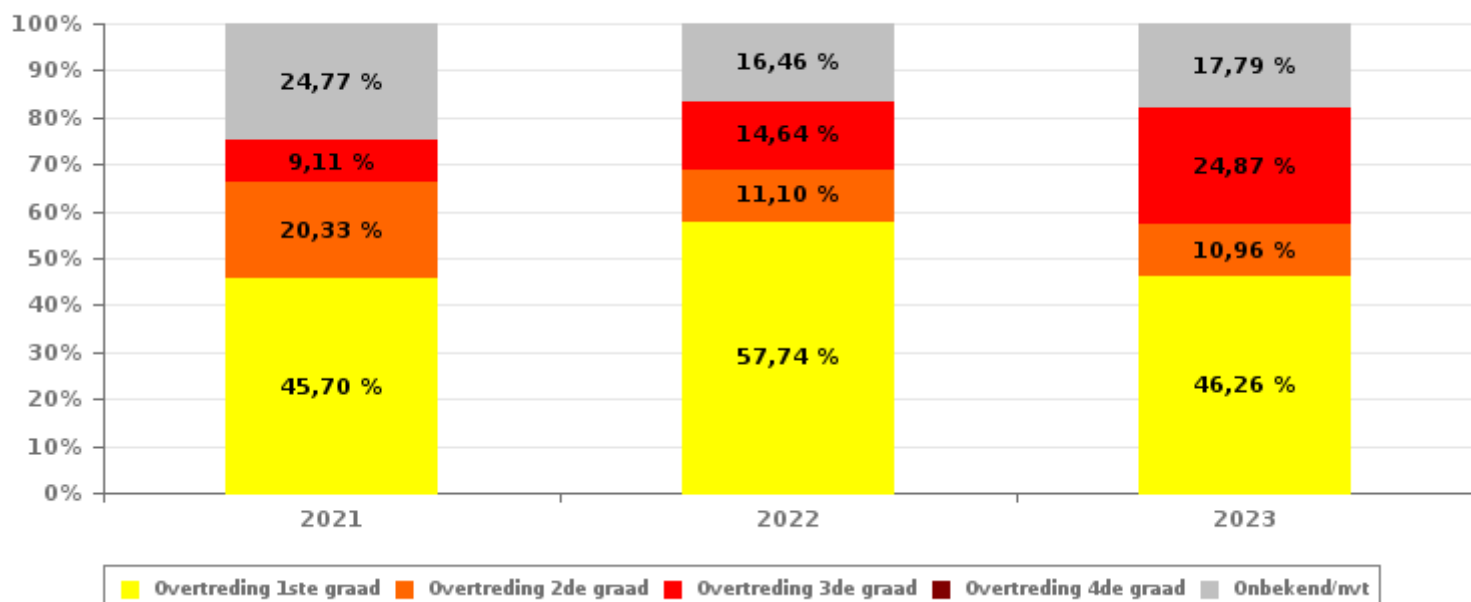
SNELHEID	2015	2016	2017	2018	2019	2020	2021	2022	2023
0-10 km/u te snel	4.865	9.034	8.022	7.140	8.534	5.704	23.477	22.346	20.709
11-20 km/u te snel	1.643	3.228	2.524	2.318	2.678	1.923	4.324	2.699	2.267
21-30 km/u te snel	259	468	379	362	445	302	546	327	308
31-40 km/u te snel	61	65	71	60	66	57	87	69	43
>40 km/u te snel	18	13	16	15	21	19	16	18	16
??? km/u te snel	12	6	7	46	17	24	20	17	13
Subtotaal SNELHEID	6.858	12.814	11.019	9.941	11.761	8.029	28.470	25.476	23.356

Aantal (snelheid) inbreuken : indeling per graad



NIET-SNELHEID	2015	2016	2017	2018	2019	2020	2021	2022	2023
1ste graad	874	968	876	845	1.140	462	1.450	2.070	1.118
2de graad	316	351	469	508	541	517	645	398	265
3de graad	207	270	363	242	214	187	289	525	601
4de graad	7	2	4	3	9	6	3	2	3
Onbekend/NVT	408	428	477	432	672	487	786	590	430
Subtotaal NIET-SNELHEID	1.812	2.019	2.189	2.030	2.576	1.659	3.173	3.585	2.417

Aantal (niet-snelheid) inbreuken : indeling per graad





VERKEERSINBREUKEN (autosnelwegen inbegrepen) : ALGEMEEN OVERZICHT

Vergelijking per maand voor het jaar 2023

	Jan	Feb	Maa	Apr	Mei	Jun	Jul	Aug	Sep	Okt	Nov	Dec	TOTAAL
TOTAAL AANTAL INBREUKEN	1.859	1.901	2.284	2.273	1.542	1.780	2.688	2.616	2.843	2.670	2.238	1.079	25.773
INBREUKEN PER THEMA	Jan	Feb	Maa	Apr	Mei	Jun	Jul	Aug	Sep	Okt	Nov	Dec	TOTAAL
Snelheid	1.689	1.655	2.055	1.970	1.424	1.616	2.533	2.394	2.630	2.356	2.049	985	23.356
Stilstaan en parkeren	35	98	97	217	52	41	60	67	37	155	86	21	966
GSM	17	29	23	8	5	8	5	53	28	49	20	8	253
Helm en beschermende kledij	1	1	1	0	2	5	1	1	3	1	1	1	18
Gordel en kinderzitje	6	5	3	1	5	8	3	15	10	6	2	1	65
Verkeerslichten	20	20	31	7	0	14	24	17	19	1	26	1	180
Wegcode (rest)	45	49	32	21	15	53	26	28	60	43	23	25	420
Alcohol	13	9	11	14	13	6	5	7	6	17	7	18	126
Drugs	2	4	10	4	2	0	2	4	2	7	7	5	49
Inschrijving	8	6	3	8	0	12	4	7	11	4	4	0	67
Rijbewijs	3	6	13	8	12	6	10	8	16	10	3	6	101
Technische eisen	16	15	3	7	6	5	9	9	15	6	6	5	102
Verzekering	4	2	2	5	6	6	6	5	5	8	3	2	54
Zwaar vervoer	0	0	0	3	0	0	0	0	1	7	1	1	13
Andere	0	2	0	0	0	0	0	1	0	0	0	0	3
Onbekend	0	0	0	0	0	0	0	0	0	0	0	0	0
INBREUKEN PER ZWAARTEGRAAD	Jan	Feb	Maa	Apr	Mei	Jun	Jul	Aug	Sep	Okt	Nov	Dec	TOTAAL
SNELHEID	Jan	Feb	Maa	Apr	Mei	Jun	Jul	Aug	Sep	Okt	Nov	Dec	TOTAAL
0-10 km/u te snel	1.409	1.465	1.858	1.698	1.284	1.495	2.344	2.227	2.209	2.050	1.789	881	20.709
11-20 km/u te snel	234	171	170	239	120	103	169	144	351	258	228	80	2.267
21-30 km/u te snel	40	16	23	29	16	13	14	19	56	41	26	15	308
31-40 km/u te snel	3	1	3	3	2	3	3	2	7	5	5	6	43
>40 km/u te snel	2	1	1	1	1	0	2	1	4	2	1	0	16
??? km/u te snel	1	1	0	0	1	2	1	1	3	0	0	3	13
Subtotaal SNELHEID	1.689	1.655	2.055	1.970	1.424	1.616	2.533	2.394	2.630	2.356	2.049	985	23.356
NIET-SNELHEID	Jan	Feb	Maa	Apr	Mei	Jun	Jul	Aug	Sep	Okt	Nov	Dec	TOTAAL
1ste graad	71	120	98	217	56	68	73	60	62	166	97	30	1.118
2de graad	21	24	12	21	9	26	19	41	37	33	11	11	265
3de graad	42	65	81	22	14	50	37	88	73	60	55	14	601
4de graad	0	1	0	0	1	0	0	0	0	0	0	1	3
Onbekend/NVT	36	36	38	43	38	20	26	33	41	55	26	38	430
Subtotaal NIET-SNELHEID	170	246	229	303	118	164	155	222	213	314	189	94	2.417



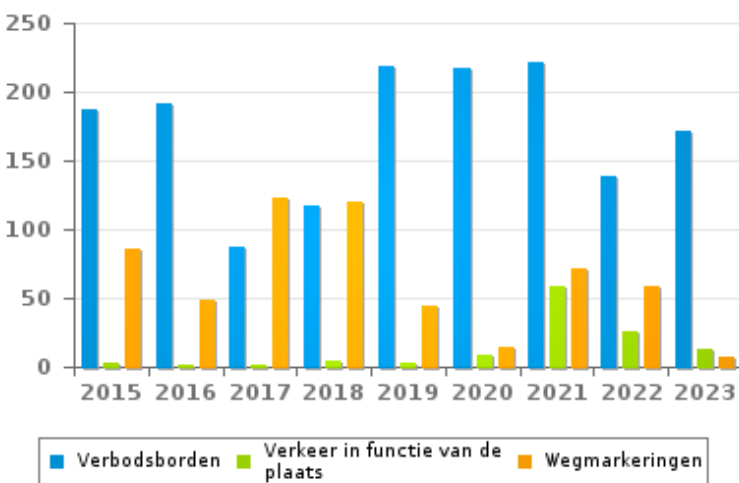
VERKEERSINBREUKEN (autosnelwegen inbegrepen) : ALGEMEEN OVERZICHT (DETAIL)

Vergelijking per jaar: 2015-2023

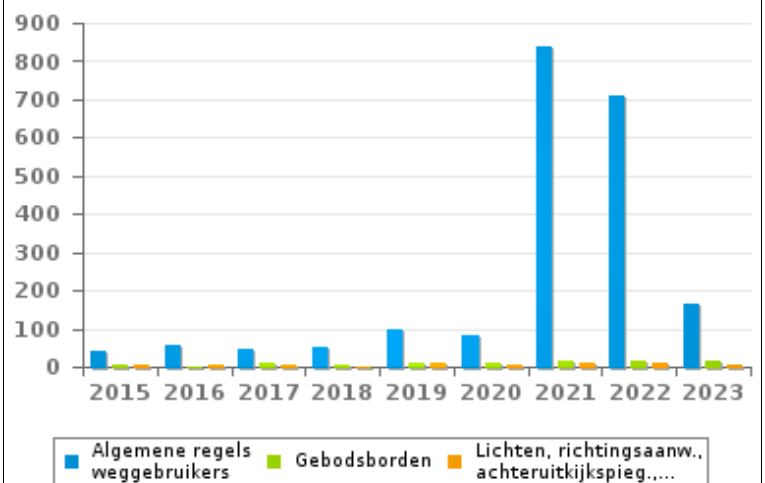
Wegcode(rest)

	2015	2016	2017	2018	2019	2020	2021	2022	2023
Algemene regels weggebruikers	42	57	45	50	100	83	836	708	164
Verbodsborden	187	192	87	117	218	217	221	139	171
Wegmarkeringen	86	48	123	120	45	14	71	58	7
Rijbewegingen	14	14	7	19	23	17	33	15	9
Verkeer in functie van de plaats	3	2	1	4	3	8	59	26	13
Voorrang	7	4	5	6	12	18	20	25	15
Lading van goederen (Wegcode)	5	5	4	2	21	30	23	11	10
Wegcode: andere	60	22	4	2	5	1	2	2	0
Gebodsborden	5	1	8	3	10	9	16	16	14
Bevelen van bevoegde personen	7	4	4	3	10	8	6	9	10
Lichten, richtingsaanw., achteruitkijkspieg.,....	5	6	4	1	8	5	10	10	3
Gedrag tov bepaalde weggebruikers	4	2	1	4	3	2	3	4	1
Vervoer van personen (Wegcode)	1	2	2	2	5	3	2	2	3
TOTAAL	426	359	295	333	463	415	1.302	1.025	420

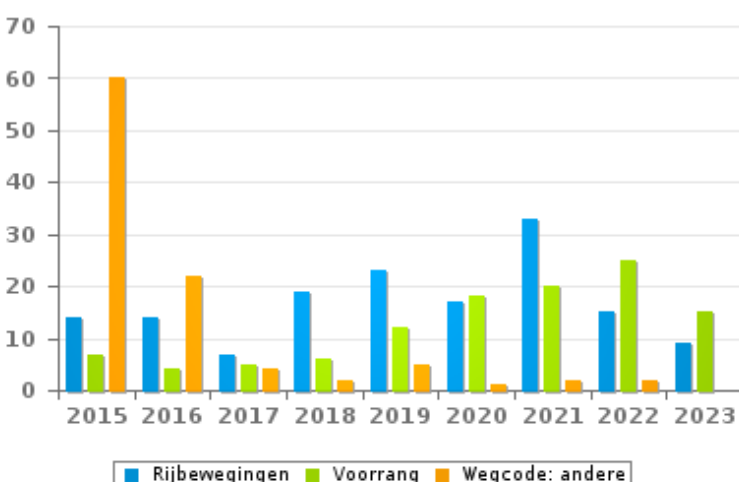
Aantal inbreuken



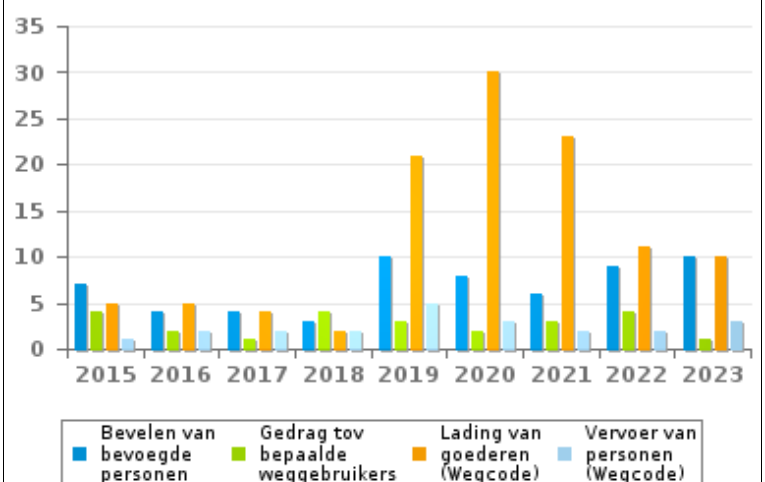
Aantal inbreuken



Aantal inbreuken



Aantal inbreuken





VERKEERSINBREUKEN (autosnelwegen inbegrepen) : TOP 5

2023

Alle inbreuken

Thema	Wetsartikel	Aantal inbreuken	% (*)
Snelheid	[VI. Gew.:] Snelheidsbeperking / zone 50 / openbare wegen buiten bebouwde kom, met uitzondering van de autosnelwegen. Art. 5. De weggebruikers moeten de verkeerslichten, verkeersborden en wegmarkeringen in acht nemen wanneer deze regelmatig zijn naar de vorm, voldoende zichtbaar zijn en overeenkomstig de voorschriften van [...] [het algemeen] reglement [op de politie van het wegverkeer en van het gebruik van de openbare weg] zijn aangebracht. Art. 68.3. [...] Bord C43 [met zonale geldigheid en vermelding 50]: Vanaf het verkeersbord [...] [tot het eindezonebord], verbod te rijden met een grotere snelheid dan [50 km per uur] [...]. Art. 65.5.10. Snelheidszones worden aangeduid door het verkeersbord C43 waaraan overeenkomstig 65.5.3. zonale geldigheid wordt gegeven. Vanaf het zonebord tot het eindezonebord is het verboden te rijden met een hogere snelheid dan de zonale snelheid [...].	10.765	41,77 %
Snelheid	[VI. Gew.:] Art. 11.1. Binnen de bebouwde kommen is de snelheid beperkt tot 50 km per uur [...].	4.778	18,54 %
Snelheid	[VI. Gew.:] Art. 11.2.3°- b). Buiten de bebouwde kommen is de snelheid beperkt tot 70 km per uur op de andere openbare wegen. Op sommige openbare wegen kan evenwel een lagere of hogere snelheidsbeperking opgelegd of toegelaten worden door het verkeersbord C43. De lagere snelheidsbeperkingen voortvloeiend uit artikel 11.3 blijven van toepassing. Art. 5. De weggebruikers moeten de [...] verkeersborden [...] in acht nemen wanneer deze regelmatig zijn naar de vorm, voldoende zichtbaar zijn en overeenkomstig de voorschriften van [...] [het algemeen] reglement [op de politie van het wegverkeer en van het gebruik van de openbare weg] zijn aangebracht. Art. 68.3. [...] Bord C43 [met de vermelding 50]: Vanaf het verkeersbord tot het volgend kruispunt [of verkeersbord C45], verbod te rijden met een grotere snelheid dan [50 km per uur] [...].	4.655	18,06 %
Snelheid	[VI. Gew.:] Art. 11.2.3° b). Buiten de bebouwde kommen is de snelheid beperkt tot 70 km per uur op de andere openbare wegen.	1.538	5,97 %
Snelheid	[VI. Gew.:] Art. 22quater. Binnen de zones afgebakend door de verkeersborden F4a en F4b is de snelheid beperkt tot 30 km per uur.	992	3,85 %



VERKEERSINBREUKEN (autosnelwegen inbegrepen) : TOP 5

2023

4de graadsinbreuken

Thema	Wetsartikel	Aantal inbreuken	% (*)
Wegcode (rest)	Art. 4.1. De weggebruikers moeten onmiddellijk gevolg geven aan de bevelen van de bevoegde personen. Art. 4.2.2°. Als bevelen worden inzonderheid beschouwd: de arm of de armen horizontaal uitgestrekt, wat stoppen betekent voor de weggebruikers die naderen uit richtingen welke deze aangewezen door de arm of armen, dwarsen. Art. 4.1°. [...] zijn overtredingen van de vierde graad in de zin van artikel 29§1, eerste lid, van [...] [de] wet betreffende de politie over het wegverkeer, gecoördineerd op 16 maart 1968: de [...] bevelen negeren van een bevoegd persoon [vermeld in het artikel 4.2.2° van KB 01-12-1975].	1	0,00 %
Wegcode (rest)	Art. 4.1. De weggebruikers moeten onmiddellijk gevolg geven aan de bevelen van de bevoegde personen. Art. 4.2.3°. Als bevelen worden inzonderheid beschouwd: het overdwars zwaaien met een rood licht, wat stoppen betekent voor de bestuurders naar wie het licht gekeerd is. Art. 4.1°. [...] zijn overtredingen van de vierde graad in de zin van artikel 29§1, eerste lid, van [...] [de] wet betreffende de politie over het wegverkeer, gecoördineerd op 16 maart 1968: de [...] bevelen negeren van een bevoegd persoon [vermeld in het artikel 4.2.3° van KB 01-12-1975].	1	0,00 %
Wegcode (rest)	De overtreding op de hierna vermelde bepalingen wordt beschouwd als overtreding van 4de graad krachtens artikel 4.4° van KB 30-09-2005 : Art. 20.3.1°. Het is verboden zich op een overweg te begeven wanneer de slagbomen in beweging of gesloten zijn.	1	0,00 %

(*) % ten opzichte van totaal aantal inbreuken



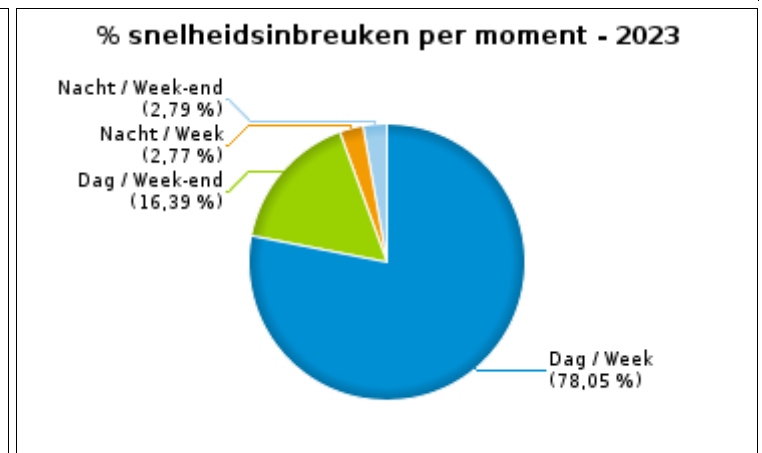
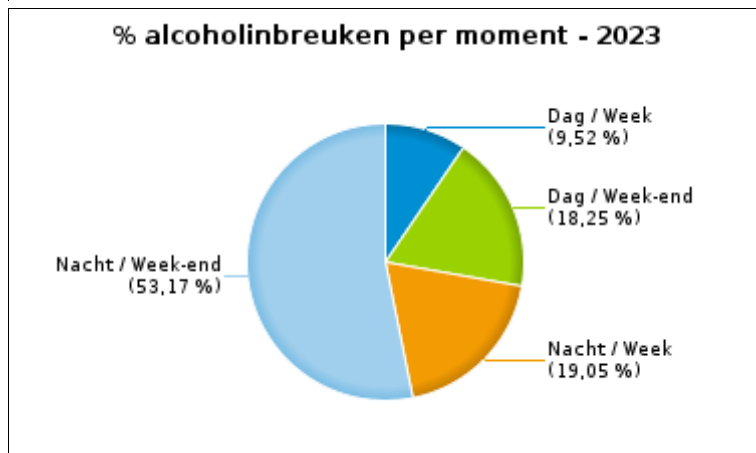
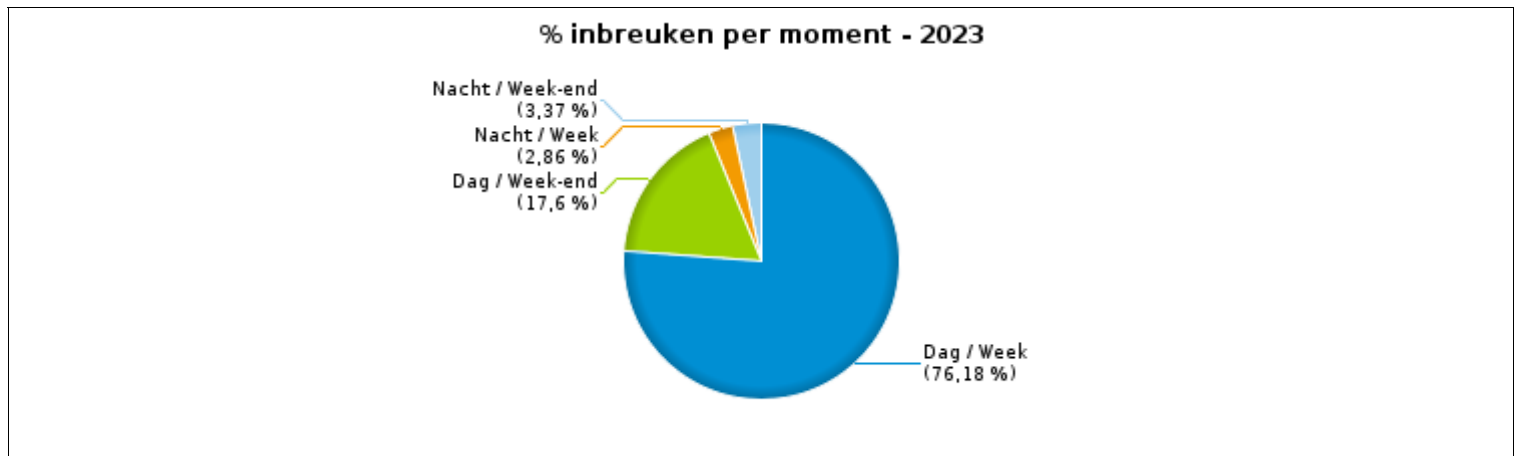
VERKEERSINBREUKEN (autosnelwegen inbegrepen) : MOMENT

Aantal inbreuken per moment van de week 2023

	Week			Week-end			TOTAAL
	Dag	Nacht	Subtotaal	Dag	Nacht	Subtotaal	
Snelheid	18.229	647	18.876	3.828	652	4.480	23.356
Stilstaan en parkeren	403	5	408	541	17	558	966
GSM	243	1	244	6	3	9	253
Helm en beschermende kledij	15	0	15	2	1	3	18
Gordel en kinderzitje	51	0	51	9	5	14	65
Verkeerslichten	122	15	137	32	11	43	180
Wegcode (rest)	331	13	344	45	31	76	420
Alcohol	12	24	36	23	67	90	126
Drugs	21	7	28	11	10	21	49
Inschrijving	51	2	53	9	5	14	67
Rijbewijs	56	6	62	12	27	39	101
Technische eisen	64	6	70	11	21	32	102
Verzekering	24	8	32	5	17	22	54
Zwaar vervoer	9	3	12	1	0	1	13
Andere	2	0	2	0	1	1	3
Onbekend	0	0	0	0	0	0	0
TOTAAL	19.633	737	20.370	4.535	868	5.403	25.773

Weekend: van vrijdag 22.00u tot maandag 06.00u
Week: van maandag 06.00u tot vrijdag 22.00u

Dag: van 06.00u tot 22.00u
Nacht: van 22.00u tot 06.00u





SNELHEIDSINBREUKEN (autosnelwegen inbegrepen) : PLAATS

2023

Heist-Op-Den-Berg

Straat	Huis nr	Km paal	0-10 km/u te snel	11-20 km/u te snel	21-30 km/u te snel	31-40 km/u te snel	>40 km/u te snel	??? km/u te snel	TOTAAL
Bergstraat			0	0	0	0	0	1	1
Bossestraat	34		24	6	0	0	0	0	30
Broekmansstraat	85		292	74	11	2	0	0	379
Broekmansstraat	79		89	13	2	2	0	0	106
Broekmansstraat	73		19	1	0	0	0	0	20
Broekmansstraat	88		0	0	1	0	0	0	1
BROEKMANSSTRAAT RICHTING BOOISCHOT	85		47	10	0	0	0	0	57
BROEKMANSSTRAAT RICHTING BOOISCHOT	65		23	0	0	0	0	0	23
BROEKMANSSTRAAT RICHTING BOOISCHOT CENTRUM	66		42	9	1	0	0	0	52
BROEKMANSSTRAAT RICHTING LIERSESTEENWEG	65		17	0	2	0	0	0	19
BROEKMANSSTRAAT RICHTING PIJPELHEIDE	66		41	11	4	0	0	0	56
BROEKMANSSTRAAT RICHTING SCHRIEK	85		37	0	3	0	1	0	41
Broekstraat			0	0	0	0	0	1	1
BROEKSTRAAT RICHTING HALLAAR CENTRUM	53		10	1	0	0	0	0	11
BROEKSTRAAT RICHTING WIEKEVORST	53		10	2	0	0	0	0	12
Bruggeneindse Heibaan	7		82	9	0	0	0	0	91
BRUGGENEINDSE HEIBAAN RICHTING HULSHOUT	7		6	1	0	0	0	0	7
BRUGGENEINDSE HEIBAAN RICHTING WIEKEVORST	7		7	2	0	0	0	0	9
Dorpsstraat	55		22	3	0	0	0	0	25
Dorpsstraat	10		6	0	0	0	0	0	6
Frans Coeckelbergsstraat	17		88	12	0	0	0	0	100
FRANS COECKELBERGSSTRAAT RICHTING HEIST CENTRUM	17		12	2	0	0	0	0	14
FRANS COECKELBERGSSTRAAT RICHTING HEIST-CENTRUM	16		50	20	0	0	0	0	70
FRANS COECKELBERGSSTRAAT RICHTING INDUSTRIEPARK	16		30	8	0	0	0	0	38



SNELHEIDSINBREUKEN (autosnelwegen inbegrepen) : PLAATS

2023

Heist-Op-Den-Berg

Straat	Huis nr	Km paal	0-10 km/u te snel	11-20 km/u te snel	21-30 km/u te snel	31-40 km/u te snel	>40 km/u te snel	??? km/u te snel	TOTAAL
FRANS COECKELBERGSSTRAAT RICHTING INDUSTRIEPARK	17		4	0	0	0	0	0	4
Gommerijnstraat	46		77	17	2	0	0	0	96
GOMMERIJNSTRAAT RICHTING GROOTLO	62		83	10	2	0	1	0	96
GOMMERIJNSTRAAT RICHTING GROOTLO	54		18	6	0	0	0	0	24
GOMMERIJNSTRAAT RICHTING GROOTLO	29 A		18	4	0	0	0	0	22
GOMMERIJNSTRAAT RICHTING HEIST-GOOR	62		80	19	1	2	0	0	102
GOMMERIJNSTRAAT RICHTING HEIST-GOOR	54		38	2	1	0	0	0	41
GOMMERIJNSTRAAT RICHTING HEIST-GOOR	29 A		10	0	0	0	0	0	10
Grote Braamstraat	5		44	4	1	0	0	0	49
Grote Braamstraat	14		14	6	2	0	0	0	22
Grote Braamstraat	27		0	0	0	0	0	1	1
GROTSTRAAT RICHTING LEOPOLDLEI	21		20	1	0	0	0	0	21
GROTSTRAAT RICHTING VOOGDIJSTRAAT	21		47	5	0	0	0	0	52
Hallaarstraat	29		0	0	0	0	0	1	1
Hallaarstraat	33		0	0	0	0	0	1	1
HEIBERGSTRAAT RICHTING BERLAAR	39		29	2	0	0	1	0	32
HEIBERGSTRAAT RICHTING ITEGEM	39		23	2	0	0	0	0	25
Heimolenstraat	28 A		2	1	0	0	0	0	3
Heist-Goorstraat	50		2	0	0	0	0	0	2
Heistse Hoekstraat	10		64	12	2	1	0	0	79
HEISTSE HOEKSTRAAT RICHTING AARSCHOT	10B		81	12	1	0	0	0	94
HEISTSE HOEKSTRAAT RICHTING LIER	10B		68	11	0	0	0	0	79
Heksestraat	64		5	1	0	0	0	0	6
Herentalsesteenweg	26		133	23	0	0	0	0	156
HERENTALSESTEENWEG RICHTING HEIST-CENTRUM	118		59	12	3	0	0	0	74
HERENTALSESTEENWEG RICHTING HEIST-CENTRUM	100A		1	0	0	0	0	0	1
HERENTALSESTEENWEG RICHTING WIEKEVORST	118		25	5	0	0	0	0	30



SNELHEIDSINBREUKEN (autosnelwegen inbegrepen) : PLAATS

2023

Heist-Op-Den-Berg

Straat	Huis nr	Km paal	0-10 km/u te snel	11-20 km/u te snel	21-30 km/u te snel	31-40 km/u te snel	>40 km/u te snel	??? km/u te snel	TOTAAL
Herenthoutseweg	31		65	4	0	0	0	0	69
Herenthoutseweg	46		33	5	0	0	0	0	38
HERENTHOUTSEWEG RICHTING HERENTHOUT	65		24	7	1	2	0	0	34
HERENTHOUTSEWEG RICHTING HERENTHOUT	44		18	3	0	0	0	0	21
HERENTHOUTSEWEG RICHTING HERENTHOUT	71		9	4	0	0	0	0	13
HERENTHOUTSEWEG RICHTING WIEKEVORST	32		35	4	0	0	0	0	39
HERENTHOUTSEWEG RICHTING WIEKEVORST	44		18	1	0	0	0	0	19
HERENTHOUTSEWEG RICHTING WIEKEVORST	71		13	1	2	1	0	0	17
HERENTHOUTSEWEG RICHTING WIEKEVORST-CENTRUM	65		20	7	2	1	0	0	30
Hoekstraat	26		26	14	2	0	0	0	42
Hoge Brugstraat	7A		149	11	1	0	0	0	161
Hoge Brugstraat			0	0	0	0	0	1	1
HOGE BRUGSTRAAT RICHTING HEIST-OP-DEN-BERG	7 A		65	2	0	0	0	0	67
HOGE BRUGSTRAAT RICHTING SCHRIEK	7 A		55	6	1	1	0	0	63
HOLLESTRAAT RICHTING BOOISCHOT	25		4	0	1	0	0	0	5
HOLLESTRAAT RICHTING HEIST-OP-DEN-BERG	25		6	0	0	0	0	0	6
HULSHOUTSESTEENWEG RICHTING HULSHOUT	465		22	5	0	0	0	0	27
HULSHOUTSESTEENWEG RICHTING HULSHOUT	21		6	3	0	0	0	0	9
HULSHOUTSESTEENWEG RICHTING HULSHOUT	52		1	0	0	0	0	0	1
HULSHOUTSESTEENWEG RICHTING ITEGEM	46		36	12	2	0	0	0	50
HULSHOUTSESTEENWEG RICHTING ITEGEM	21		15	1	1	0	0	0	17
HULSHOUTSESTEENWEG RICHTING WIEKEVORST	46		26	13	0	0	1	0	40
Ijzerenweg	10		166	43	4	1	0	0	214
Ijzerenweg	31		156	35	5	1	0	0	197
IJZERENWEG RICHTING BOOISCHOT	10		69	5	1	1	0	0	76
IJZERENWEG RICHTING HULSHOUT	10		102	20	2	0	0	0	124
Industriepark	B		46	27	8	0	1	0	82



SNELHEIDSINBREUKEN (autosnelwegen inbegrepen) : PLAATS

2023

Heist-Op-Den-Berg

Straat	Huis nr	Km paal	0-10 km/u te snel	11-20 km/u te snel	21-30 km/u te snel	31-40 km/u te snel	>40 km/u te snel	??? km/u te snel	TOTAAL
Industriepark	B7		51	7	1	0	0	0	59
Industriepark	7		37	14	2	0	0	0	53
Industriepark	30		18	2	1	1	1	0	23
Industriepark	A30		10	4	0	0	0	0	14
INDUSTRIEPARK RICHTING LOSTRAAT	B7		24	11	2	0	0	0	37
INDUSTRIEPARK RICHTING SCHOORSTRAAT	B7		21	5	4	0	0	0	30
Isschotweg	69		335	57	14	2	0	0	408
ISSCHOTWEG RICHTING ITEGEM	69		158	26	3	0	0	0	187
ISSCHOTWEG RICHTING PUTTE	69		213	54	8	0	0	0	275
ITEGEMSESTEENWEG RICHTING HERENTHOUT	135		63	58	12	1	1	0	135
Itegemseweg	32		99	12	1	1	0	0	113
ITEGEMSEWEG RICHTING ITEGEM	32		30	3	0	0	0	0	33
ITEGEMSEWEG RICHTING ITEGEM	117		1	0	0	0	0	0	1
ITEGEMSEWEG RICHTING WIEKEVORST	32		26	6	0	0	0	0	32
ITEGEMSEWEG RICHTING WIEKEVORST	117		7	3	0	0	0	0	10
Kapelstraat	47		76	3	0	0	0	0	79
Kapelstraat	34		27	3	0	0	0	0	30
KAPELSTRAAT RICHTING HEIST-GOOR	47		21	0	0	0	0	0	21
KAPELSTRAAT RICHTING TREMELO	47		15	2	0	0	0	0	17
Karel Govaertsstraat	13		154	45	3	0	0	0	202
Karel Govaertsstraat			0	0	0	0	0	1	1
KERKSTRAAT RICHTING BEVEL	30		1	0	0	0	0	0	1
Kleine steenweg	66 B		102	17	1	0	0	0	120
KLEINE STEENWEG RICHTING BOOISCHOT	66		46	4	0	0	0	0	50
KLEINE STEENWEG RICHTING SCHRIEK	66		60	5	0	0	0	0	65
Kruisstraat	8		97	20	5	1	0	0	123
Kruisstraat	10		48	11	1	1	0	0	61
Kruisstraat	6		35	3	2	1	0	0	41



SNELHEIDSINBREUKEN (autosnelwegen inbegrepen) : PLAATS

2023

Heist-Op-Den-Berg

Straat	Huis nr	Km paal	0-10 km/u te snel	11-20 km/u te snel	21-30 km/u te snel	31-40 km/u te snel	>40 km/u te snel	??? km/u te snel	TOTAAL
Lange Molenstraat	17C		61	13	3	0	0	0	77
Lange Molenstraat	17 C		20	3	1	1	0	0	25
LANGE MOLENSTRAAT RICHTING HEIST-GOOR	17C		18	2	1	0	0	0	21
LANGE MOLENSTRAAT RICHTING HEIST-OP-DEN-BERG	17C		24	5	0	0	0	0	29
LANGSTRAAT RICHTING PIJPELHEIDE	31		102	18	7	1	1	0	129
LANGSTRAAT RICHTING PIJPELHEIDE	65B		5	0	0	0	0	0	5
LANGSTRAAT RICHTING PIJPELHEIDE	33		4	0	0	0	0	0	4
LANGSTRAAT RICHTING SCHRIEK	31		92	19	6	0	1	0	118
LANGSTRAAT RICHTING SCHRIEK	33		5	0	0	0	0	0	5
LANGSTRAAT RICHTING SCHRIEK	65B		3	1	0	0	0	0	4
Lauwrikstraat	6		2	0	0	0	0	0	2
Lauwrikstraat	8		2	0	0	0	0	0	2
L. CARRESTRAAT	22H		193	24	3	0	0	0	220
L. CARRESTRAAT	77		53	4	0	0	0	0	57
L. CARRESTRAAT	22		30	1	1	0	0	0	32
L. Carréstraat	75		42	9	1	0	0	0	52
L. CARRESTRAAT RICHTING HEIST-OP-DEN-BERG	22H		18	1	0	0	0	0	19
L. CARRESTRAAT RICHTING ITEGEM	22H		79	4	1	0	0	0	84
Leo Kempnaersstraat	17		31	5	0	0	0	0	36
LEO KEMPENAERSSTRAAT RICHTING HEIST-GOOR	86		15	1	0	0	0	0	16
LEO KEMPENAERSSTRAAT RICHTING KEERBERGEN	86		19	2	0	0	0	0	21
Leopoldlei	49		46	2	0	0	0	0	48
Leopoldlei	46		25	2	0	0	0	0	27
Leopoldlei	43		19	2	0	0	0	0	21
LEOPOLDLEI RICHTING HALLAAR	48		26	1	0	0	1	0	28
LEOPOLDLEI RICHTING HEIST CENTRUM	48		20	2	0	0	0	0	22
Lichtelei			0	0	0	0	0	2	2
LIERSESTEENWEG - PIJPELSTRAAT => RICHTING LIER	ZN		27	7	2	1	0	0	37



SNELHEIDSINBREUKEN (autosnelwegen inbegrepen) : PLAATS

2023

Heist-Op-Den-Berg

Straat	Huis nr	Km paal	0-10 km/u te snel	11-20 km/u te snel	21-30 km/u te snel	31-40 km/u te snel	>40 km/u te snel	??? km/u te snel	TOTAAL
LIERSESTEENWEG RICHTING AARSCHOT	97		15	0	0	0	0	0	15
LIERSESTEENWEG RICHTING AARSCHOT	246		6	1	1	0	0	0	8
LIERSESTEENWEG RICHTING AARSCHOT	121		1	0	0	0	0	0	1
LIERSESTEENWEG RICHTING LIER	97		23	3	0	0	0	0	26
LIERSESTEENWEG RICHTING LIER	121		3	0	0	0	0	0	3
LIERSESTEENWEG RICHTING LIER	246		1	1	0	0	0	0	2
LIERSESTEENWEG - SCHOORSTRAAT => RICHTING AARSCHOT	ZN		22	7	2	0	2	0	33
LIERSESTEENWEG - SCHOORSTRAAT => RICHTING LIER	ZN		21	8	2	0	0	0	31
LIERSESTEENWEG - SCHRIEKSESTEENWEG => RICHTING AAR	ZN		8	4	2	0	0	0	14
Lostraat	124		5.773	208	8	0	0	0	5.989
Lostraat	49		2.403	88	7	3	0	0	2.501
Lostraat	38		24	3	0	0	0	0	27
Mechelbaan	92		2.967	138	15	1	0	0	3.121
Mechelbaan	5		755	31	2	1	1	0	790
Mechelbaan	130		84	16	2	0	0	0	102
MECHELBAAN RICHTING GOOR	92		39	2	0	0	0	0	41
Molenstraat	161 A		40	6	1	0	0	0	47
Molenstraat	161A		30	0	0	0	0	0	30
Morkhovenseweg	31		503	96	19	0	2	0	620
Moutstraat	6		23	0	0	0	0	0	23
Oude Liersebaan	161		48	42	5	1	0	0	96
Oude Liersebaan	153		36	45	7	2	1	0	91
Oude Liersebaan	155		44	20	3	0	0	0	67
OUDE LIERSEBAAN RICHTING BERLAAR	153		3	4	1	1	0	0	9
OUDE LIERSEBAAN RICHTING HEIST STATION	153		6	10	1	0	0	0	17
Pachterslei	6		17	4	2	0	0	0	23



SNELHEIDSINBREUKEN (autosnelwegen inbegrepen) : PLAATS

2023

Heist-Op-Den-Berg

Straat	Huis nr	Km paal	0-10 km/u te snel	11-20 km/u te snel	21-30 km/u te snel	31-40 km/u te snel	>40 km/u te snel	??? km/u te snel	TOTAAL
Pachterslei	2		14	1	0	0	0	0	15
Pachterslei	5		8	3	0	0	0	0	11
Pastoor Mellaertsstraat	100		102	12	2	0	0	0	116
Paul Van Roosbroecklaan	44		99	1	0	0	0	0	100
Paul Van Roosbroecklaan	42		94	2	0	0	0	0	96
Paul Van Roosbroecklaan	40 A		50	4	1	0	0	0	55
Paul Van Roosbroecklaan	48		42	2	0	1	0	0	45
Paul Van Roosbroecklaan	36B		31	4	0	0	0	0	35
PAUL VAN ROOSBROECKLAAN RICHTING BOOISCHOT	44		49	2	0	0	0	0	51
PAUL VAN ROOSBROECKLAAN RICHTING BOOISCHOT	40B		12	0	0	0	0	0	12
PAUL VAN ROOSBROECKLAAN RICHTING HEIST CENTRUM	40B		1	0	0	0	0	0	1
PAUL VAN ROOSBROECKLAAN RICHTING PUTTE	44		15	1	0	0	0	0	16
Peyerstraat	49		5	0	0	0	0	0	5
Pleinstraat	71		52	6	0	0	0	0	58
Pleinstraat	24		36	9	0	0	0	0	45
POMPOENSTRAAT RICHTING HULSHOUT	37A		26	2	1	0	0	0	29
POMPOENSTRAAT RICHTING WIEKEVORST	37A		9	2	0	0	0	0	11
Roggeveldenstraat	110		8	2	0	0	0	0	10
Roggeveldenstraat	36		1	1	0	0	0	0	2
Schaliehoevestraat	120		98	18	1	0	0	0	117
Schaliehoevestraat	113		8	1	0	0	0	0	9
Schaliehoevestraat	51		2	0	0	0	0	0	2
Schransstraat			0	0	0	0	0	1	1
Schrieksesteenweg	107		134	14	0	0	0	0	148
SCHRIEKSESTEENWEG RICHTING BOOISCHOT	107		56	9	0	0	0	0	65
SCHRIEKSESTEENWEG RICHTING SCHRIEK	107		50	9	0	0	0	0	59
SCHRIEKSTRAAT RICHTING BREDESTRAAT	55		1	1	0	0	0	0	2



SNELHEIDSINBREUKEN (autosnelwegen inbegrepen) : PLAATS

2023

Heist-Op-Den-Berg

Straat	Huis nr	Km paal	0-10 km/u te snel	11-20 km/u te snel	21-30 km/u te snel	31-40 km/u te snel	>40 km/u te snel	??? km/u te snel	TOTAAL
SCHRIEKSTRAAT RICHTING PUTTE	192		46	2	0	0	0	0	48
SCHRIEKSTRAAT RICHTING PUTTE	55		6	1	0	0	0	0	7
SCHRIEKSTRAAT RICHTING PUTTE	111		3	0	0	0	0	0	3
SCHRIEKSTRAAT RICHTING PUTTE	100/2		1	0	1	0	0	0	2
SCHRIEKSTRAAT RICHTING SCHRIEK	56		58	1	3	1	0	0	63
SCHRIEKSTRAAT RICHTING SCHRIEK	100/2		1	0	0	0	0	0	1
's Herenweg	23		216	206	49	5	0	0	476
's Herenweg	24		0	0	0	0	0	1	1
Spoorwegstraat	2		178	28	1	0	0	0	207
Spoorwegstraat	2 A		13	2	0	0	0	0	15
Stationsstraat			0	0	0	0	0	1	1
Trommelstraat			0	0	0	0	0	1	1
Westerlosesteenweg	26		57	6	3	0	0	0	66
Westerlosesteenweg	45		32	12	2	0	0	0	46
WESTERLOSESTEENWEG RICHTING BOOISCHOT	125		24	9	0	0	0	0	33
WESTERLOSESTEENWEG RICHTING BOOISCHOT	29		21	4	0	1	0	0	26
WESTERLOSESTEENWEG RICHTING BOOISCHOT	26		5	0	0	0	0	0	5
WESTERLOSESTEENWEG RICHTING HEIST-CENTRUM	29		30	7	0	0	0	0	37
WESTERLOSESTEENWEG RICHTING HEIST-CENTRUM	26		4	0	0	0	0	0	4
WESTERLOSESTEENWEG RICHTING HEIST-OP-DEN-BERG	125		18	4	0	0	0	0	22
Witte Gracht	29		99	22	0	0	0	0	121
Witte Gracht	32		85	25	4	0	0	0	114
Zandstraat	55		25	5	0	0	0	0	30
Zandstraat	31		6	0	0	0	0	0	6
Zonderschotsesteenweg	70		27	7	1	0	0	0	35
ZONDRSCHOTSESTEENWEG RICHTING MECHELBAAN BOOISCHOT	70		7	4	1	0	0	0	12



SNELHEIDSINBREUKEN (autosnelwegen inbegrepen) : PLAATS

2023

Heist-Op-Den-Berg

Straat	Huis nr	Km paal	0-10 km/u te snel	11-20 km/u te snel	21-30 km/u te snel	31-40 km/u te snel	>40 km/u te snel	??? km/u te snel	TOTAAL
ZONDERSCHOTSESTEENWEG RICHTING WESTERLOSESTEENWEG	70		9	3	0	0	0	0	12
ZONDERSCHOTSESTEENWEG RICHTING ZONDERSCHOT	20A		0	1	0	0	0	0	1
TOTAAL			20.709	2.267	308	43	16	13	23.356



SNELHEIDSINBREUKEN (autosnelwegen inbegrepen) : SNELHEIDSREGIME

2023

toegelaten snelheid	0-10 km/u te snel	11-20 km/u te snel	21-30 km/u te snel	31-40 km/u te snel	>40 km/u te snel	??? km/u te snel	TOTAAL
30	1.033	468	72	9	1	0	1.583
50	18.472	1.514	180	24	8	0	20.198
60	2	18	1	0	0	0	21
70	1.201	265	55	10	7	0	1.538
Onbekend	1	2	0	0	0	13	16
TOTAAL	20.709	2.267	308	43	16	13	23.356



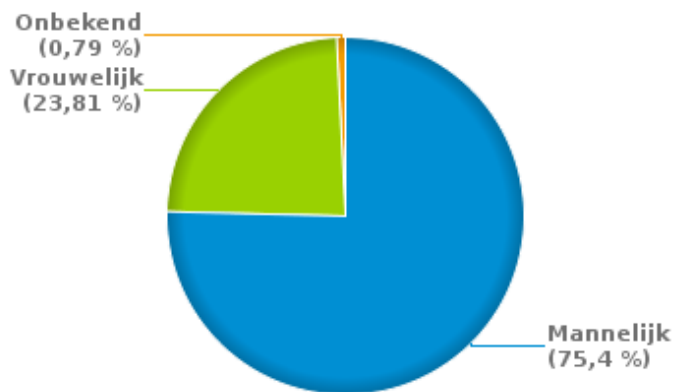
VERKEERSINBREUKEN (autosnelwegen inbegrepen) : PROFILERING

2023

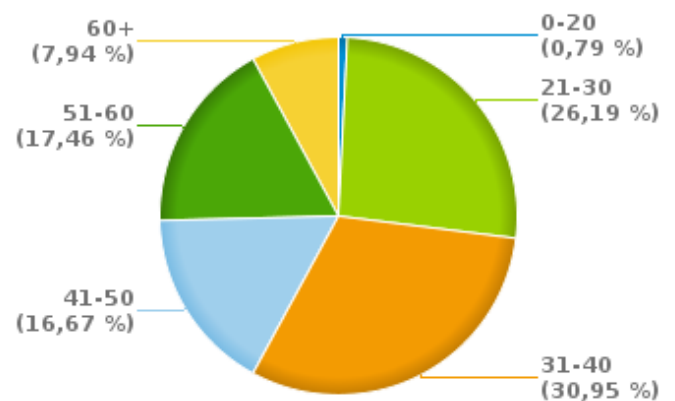
Aantal inbreuken alcohol per geslacht en per leeftijdscategorie

	Mannelijk	Vrouwelijk	Onbekend	TOTAAL
0-20	1	0	0	1
21-30	24	8	1	33
31-40	30	9	0	39
41-50	15	6	0	21
51-60	16	6	0	22
60+	9	1	0	10
TOTAAL	95	30	1	126

% Alcoholinbreuken per geslacht - 2023



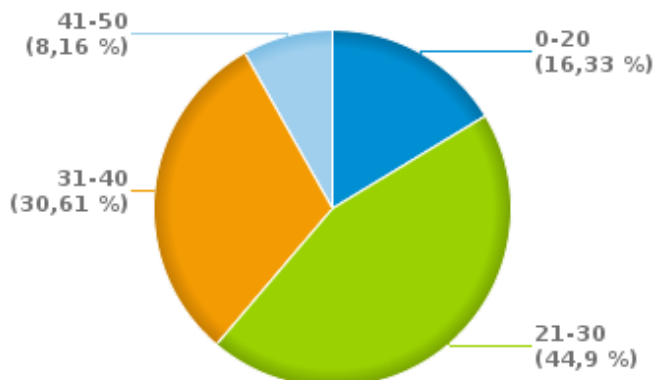
% Alcoholinbreuken per leeftijd - 2023



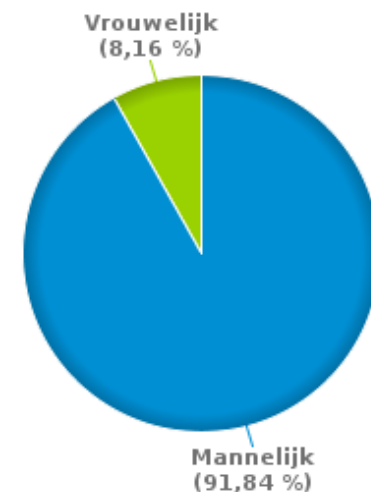
Aantal inbreuken drugs per geslacht en per leeftijdscategorie

	Mannelijk	Vrouwelijk	TOTAAL
0-20	8	0	8
21-30	21	1	22
31-40	12	3	15
41-50	4	0	4
TOTAAL	45	4	49

% Drugsinbreuken per leeftijd - 2023



% Drugsinbreuken per geslacht - 2023





VERKEERSINBREUKEN

REPORT FILTERS

Begin jaar van de inbreuken	2015
Einde jaar van de inbreuken	2023
Trimester	Trim. 1;Trim. 2;Trim. 3;Trim. 4
Datum van afsluiting van de gegevensbank	30/04/24
Politiezone	PZ HEIST (HEIST-OP-DEN-BERG)
Lokale/federale eenheid	
Op/Buiten snelweg	(autosnelwegen inbegrepen)
Vaststellende politie-eenheid	

Refresh report datum	01/07/2024 10:22:01
-----------------------------	---------------------