

**Overzicht
Verkeersinbreuken
(autosnelwegen inbegrepen)
2023**

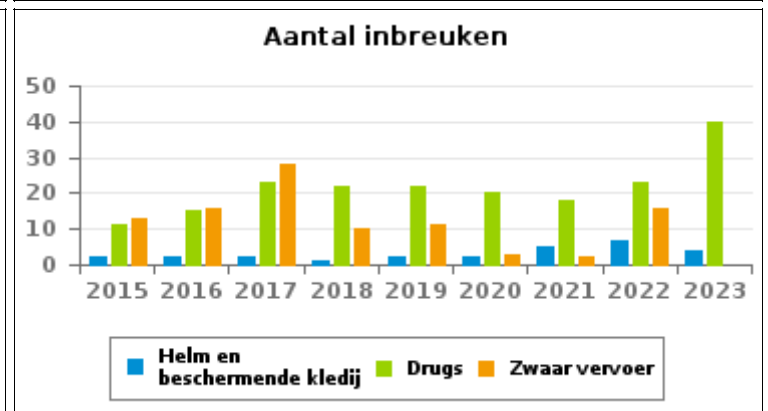
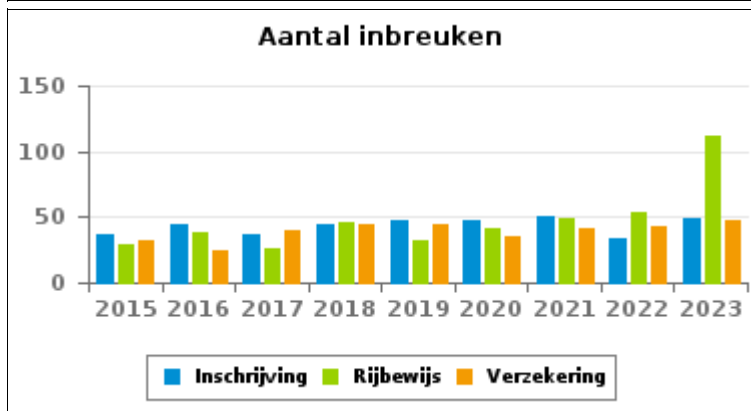
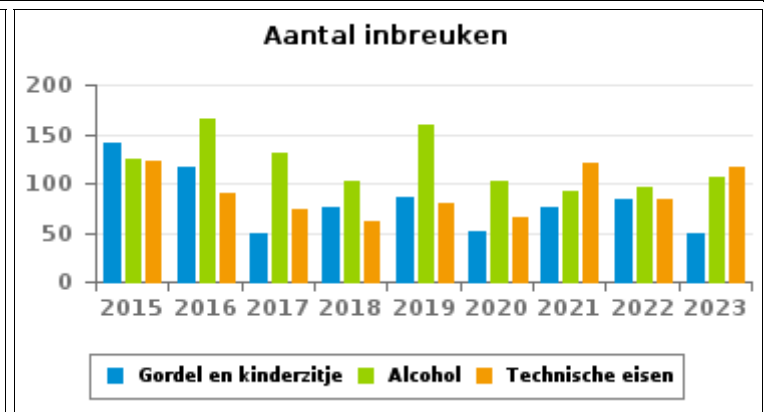
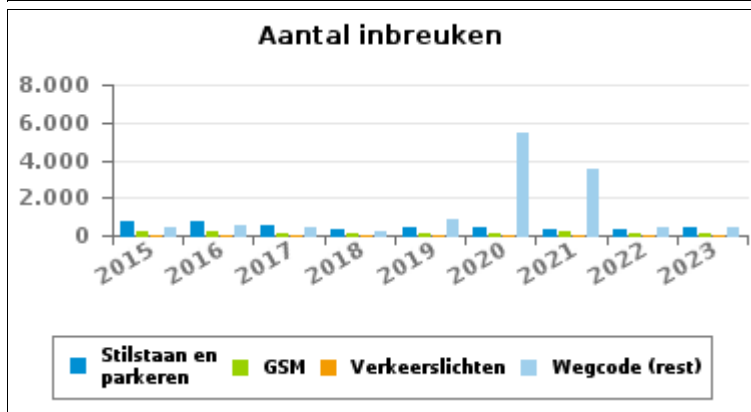
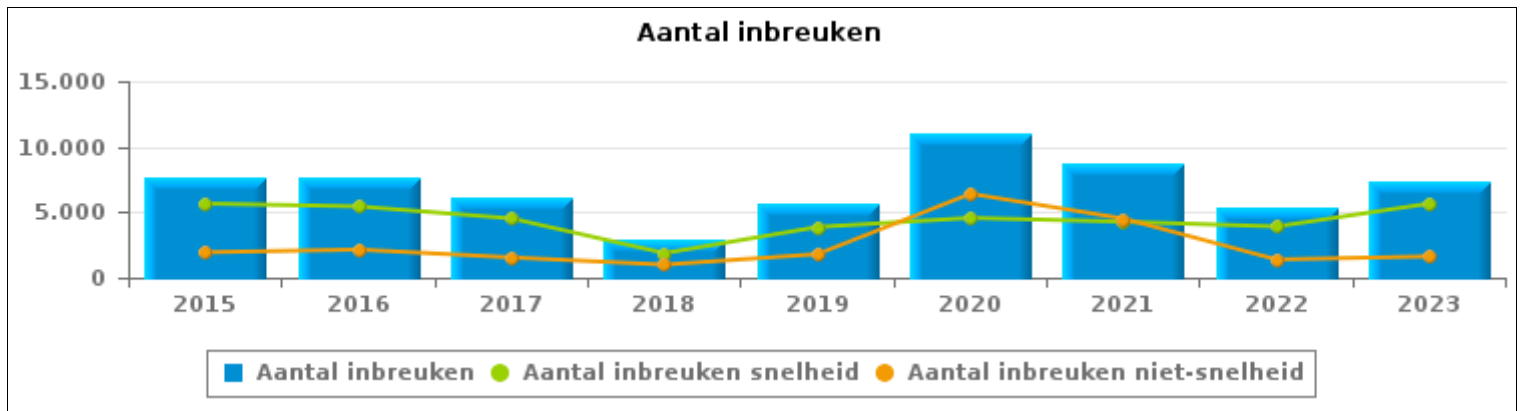
**PZ BERLAAR - NIJLEN.
(NIJLEN)**



VERKEERSINBREUKEN (autosnelwegen inbegrepen) : ALGEMEEN OVERZICHT

Vergelijking per jaar: 2015-2023

	2015	2016	2017	2018	2019	2020	2021	2022	2023
TOTAAL AANTAL INBREUKEN	7.598	7.587	6.070	2.869	5.670	10.976	8.789	5.297	7.285
INBREUKEN PER THEMA									
	2015	2016	2017	2018	2019	2020	2021	2022	2023
Snelheid	5.658	5.442	4.524	1.874	3.870	4.566	4.275	3.908	5.661
Stilstaan en parkeren	736	781	550	323	387	445	361	326	459
GSM	187	266	99	69	63	121	203	148	157
Helm en beschermende kledij	2	2	2	1	2	2	5	7	4
Gordel en kindersitje	141	116	50	76	85	52	75	84	48
Verkeerslichten	15	21	28	19	23	26	14	25	28
Wegcode (rest)	479	552	443	171	824	5.450	3.482	445	450
Alcohol	124	165	130	103	160	102	91	96	107
Drugs	11	15	23	22	22	20	18	23	40
Inschrijving	37	44	37	45	47	47	50	34	49
Rijbewijs	29	39	26	46	32	41	49	53	111
Technische eisen	123	90	74	62	79	65	120	83	116
Verzekering	32	25	40	44	45	35	41	43	47
Zwaar vervoer	13	16	28	10	11	3	2	16	0
Andere	11	13	16	4	20	1	3	6	8
Onbekend	0	0	0	0	0	0	0	0	0



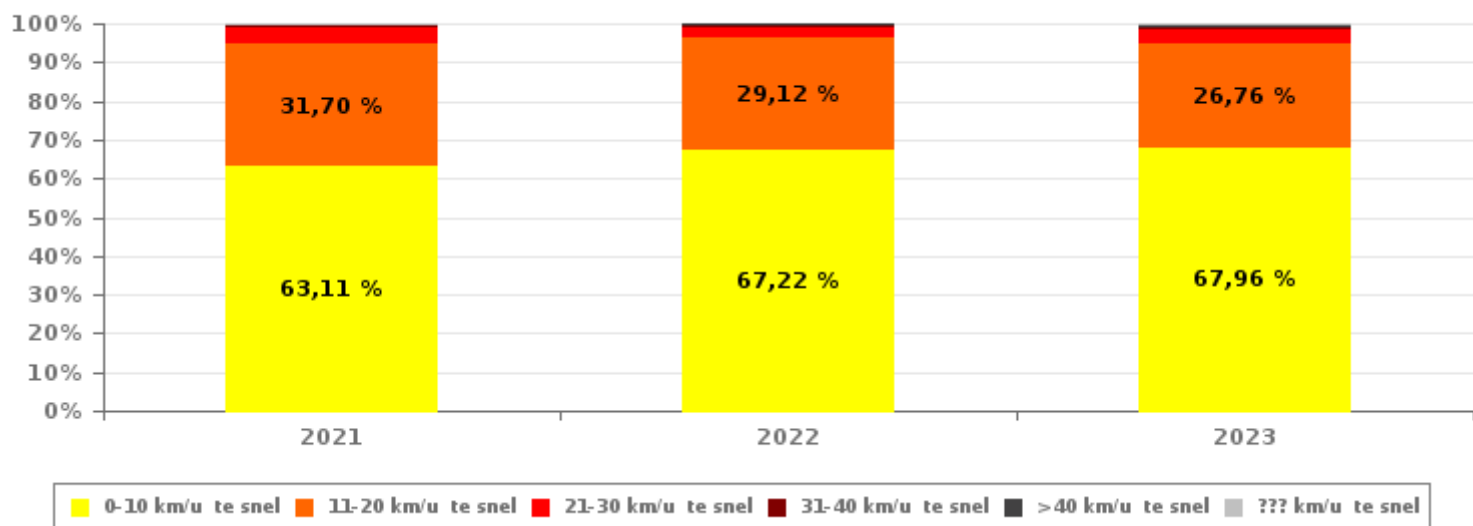


VERKEERSINBREUKEN (autosnelwegen inbegrepen) : ALGEMEEN OVERZICHT INBREUKEN PER ZWAARTEGRAAD

Vergelijking per jaar: 2015-2023

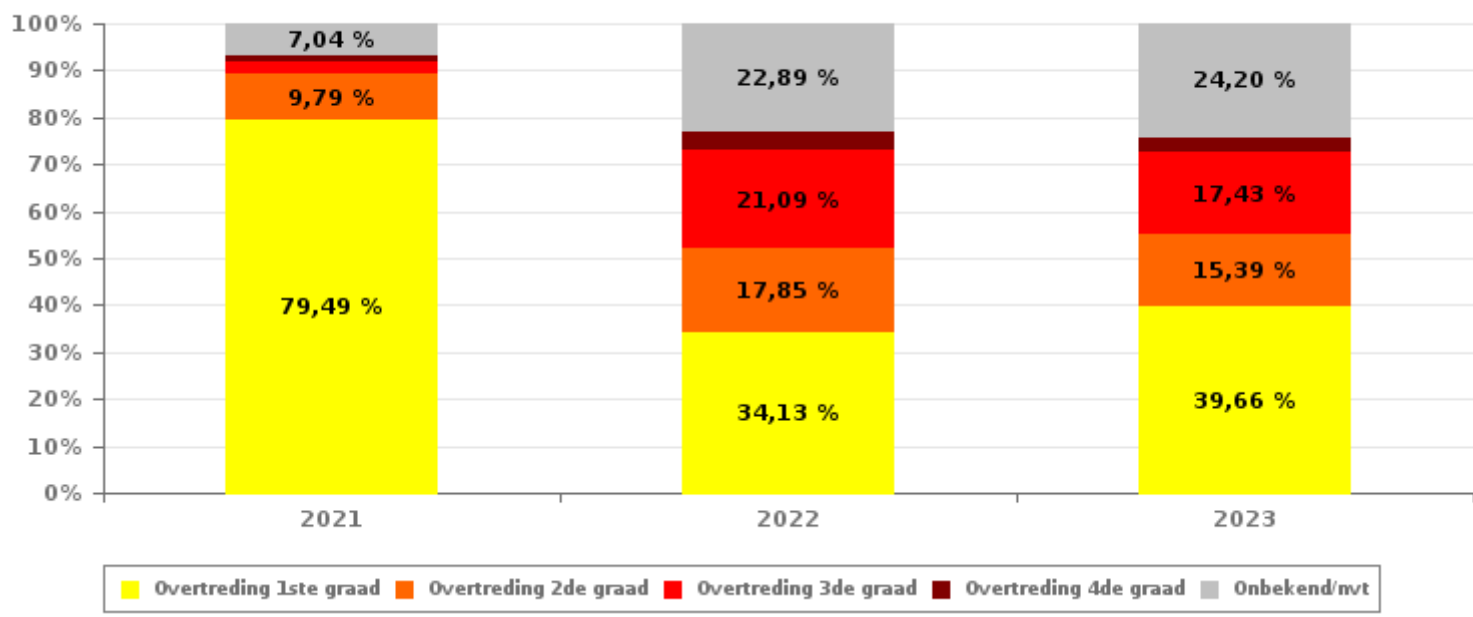
SNELHEID	2015	2016	2017	2018	2019	2020	2021	2022	2023
0-10 km/u te snel	3.373	3.154	2.747	1.135	2.361	2.970	2.698	2.627	3.847
11-20 km/u te snel	1.970	1.885	1.549	625	1.276	1.407	1.355	1.138	1.515
21-30 km/u te snel	258	320	174	86	187	145	171	103	200
31-40 km/u te snel	43	54	36	22	32	32	26	21	50
>40 km/u te snel	11	18	10	3	10	4	11	10	26
??? km/u te snel	3	11	8	3	4	8	14	9	23
Subtotaal SNELHEID	5.658	5.442	4.524	1.874	3.870	4.566	4.275	3.908	5.661

Aantal (snelheid) inbreuken : indeling per graad



NIET-SNELHEID	2015	2016	2017	2018	2019	2020	2021	2022	2023
1ste graad	891	846	591	340	919	5.689	3.588	474	644
2de graad	599	658	340	240	298	341	442	248	250
3de graad	58	82	124	59	125	92	120	293	283
4de graad	61	199	159	65	89	29	46	56	54
Onbekend/NVT	331	360	332	291	369	259	318	318	393
Subtotaal NIET-SNELHEID	1.940	2.145	1.546	995	1.800	6.410	4.514	1.389	1.624

Aantal (niet-snelheid) inbreuken : indeling per graad





VERKEERSINBREUKEN (autosnelwegen inbegrepen) : ALGEMEEN OVERZICHT

Vergelijking per maand voor het jaar 2023

	Jan	Feb	Maa	Apr	Mei	Jun	Jul	Aug	Sep	Okt	Nov	Dec	TOTAAL
TOTAAL AANTAL INBREUKEN	581	473	561	608	605	847	358	542	566	669	617	858	7.285
INBREUKEN PER THEMA	Jan	Feb	Maa	Apr	Mei	Jun	Jul	Aug	Sep	Okt	Nov	Dec	TOTAAL
Snelheid	437	320	391	521	406	703	229	447	458	543	500	706	5.661
Stilstaan en parkeren	57	59	63	26	51	34	5	19	33	14	40	58	459
GSM	5	9	11	7	49	3	8	11	17	23	7	7	157
Helm en beschermende kledij	0	0	0	0	0	0	1	0	1	0	0	2	4
Gordel en kinderzitje	1	27	2	2	6	2	4	2	2	0	0	0	48
Verkeerslichten	4	1	0	2	10	2	0	1	1	2	2	3	28
Wegcode (rest)	33	25	36	26	46	58	42	26	21	34	49	54	450
Alcohol	6	4	24	3	2	14	9	2	11	13	4	15	107
Drugs	4	3	1	2	4	6	7	5	5	2	0	1	40
Inschrijving	8	6	5	2	4	2	8	5	2	1	4	2	49
Rijbewijs	9	6	14	4	10	7	23	11	6	15	3	3	111
Technische eisen	9	7	11	9	12	9	14	8	6	20	6	5	116
Verzekering	8	6	2	3	3	6	6	4	3	2	2	2	47
Zwaar vervoer	0	0	0	0	0	0	0	0	0	0	0	0	0
Andere	0	0	1	1	2	1	2	1	0	0	0	0	8
Onbekend	0	0	0	0	0	0	0	0	0	0	0	0	0
INBREUKEN PER ZWAARTEGRAAD	Jan	Feb	Maa	Apr	Mei	Jun	Jul	Aug	Sep	Okt	Nov	Dec	TOTAAL
SNELHEID	Jan	Feb	Maa	Apr	Mei	Jun	Jul	Aug	Sep	Okt	Nov	Dec	TOTAAL
0-10 km/u te snel	327	219	225	318	284	497	170	283	334	376	339	475	3.847
11-20 km/u te snel	88	71	134	171	101	187	52	131	111	141	138	190	1.515
21-30 km/u te snel	9	14	22	22	15	19	4	24	8	19	17	27	200
31-40 km/u te snel	5	11	5	4	2	0	2	2	3	7	3	6	50
>40 km/u te snel	4	3	1	3	1	0	0	5	2	0	3	4	26
??? km/u te snel	4	2	4	3	3	0	1	2	0	0	0	4	23
Subtotaal SNELHEID	437	320	391	521	406	703	229	447	458	543	500	706	5.661
NIET-SNELHEID	Jan	Feb	Maa	Apr	Mei	Jun	Jul	Aug	Sep	Okt	Nov	Dec	TOTAAL
1ste graad	46	63	75	38	67	63	36	43	38	42	57	76	644
2de graad	44	50	22	10	26	8	12	4	14	5	25	30	250
3de graad	13	15	15	11	71	30	21	15	21	30	20	21	283
4de graad	6	0	6	8	7	2	0	4	4	14	3	0	54
Onbekend/NVT	35	25	52	20	28	41	60	29	31	35	12	25	393
Subtotaal NIET-SNELHEID	144	153	170	87	199	144	129	95	108	126	117	152	1.624



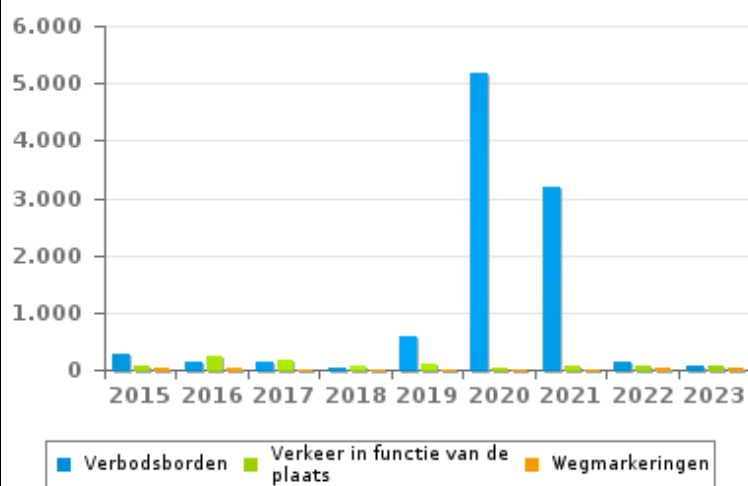
VERKEERSINBREUKEN (autosnelwegen inbegrepen) : ALGEMEEN OVERZICHT (DETAIL)

Vergelijking per jaar: 2015-2023

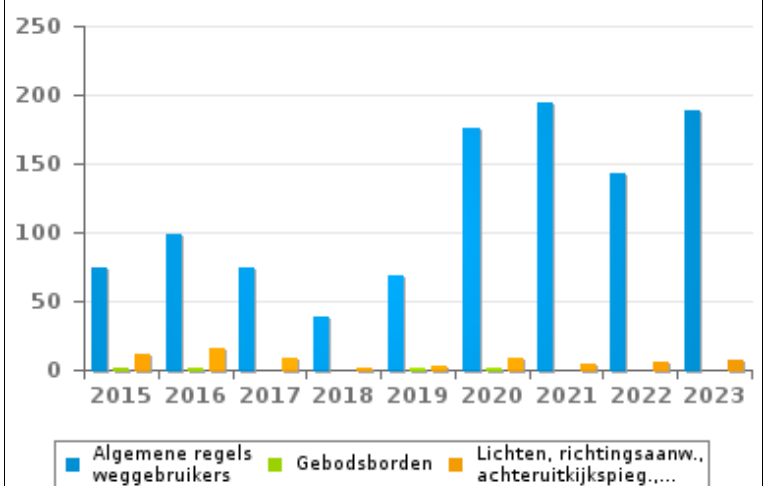
Wegcode(rest)

	2015	2016	2017	2018	2019	2020	2021	2022	2023
Verbodsborden	262	125	133	35	588	5.188	3.178	145	82
Algemene regels weggebruikers	75	98	74	39	68	176	194	143	189
Verkeer in functie van de plaats	64	242	164	64	110	29	56	57	58
Wegmarkeringen	35	20	13	15	12	17	10	20	29
Rijbewegingen	5	12	13	7	7	10	11	14	38
Voorrang	1	7	7	0	4	3	10	40	16
Gedrag tov bepaalde weggebruikers	4	5	8	1	8	7	4	16	15
Lichten, richtingsaanw., achteruitkijkspieg.,....	12	16	9	2	3	8	5	6	7
Wegcode: andere	15	14	9	2	9	0	4	3	1
Bevelen van bevoegde personen	4	7	6	5	4	3	5	1	8
Lading van goederen (Wegcode)	0	4	7	1	9	2	2	0	0
Vervoer van personen (Wegcode)	1	1	0	0	1	6	3	0	7
Gebodsborden	1	1	0	0	1	1	0	0	0
TOTAAL	479	552	443	171	824	5.450	3.482	445	450

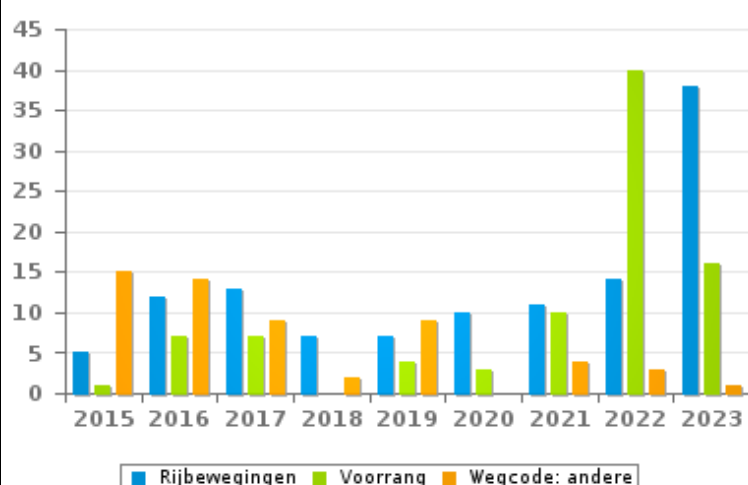
Aantal inbreuken



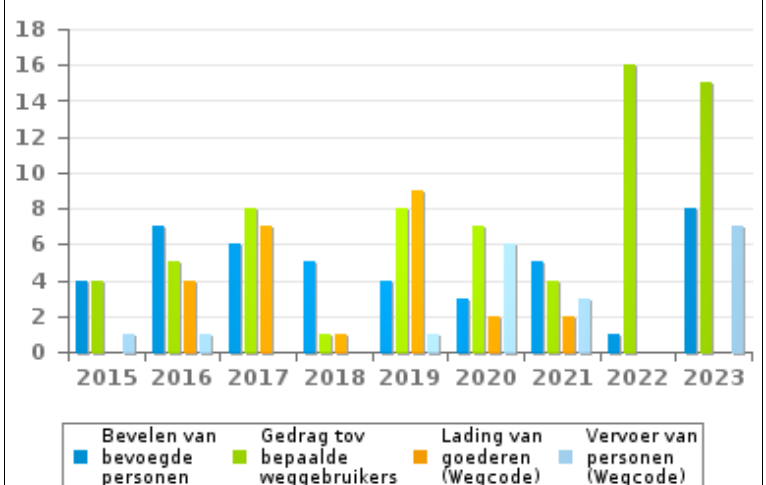
Aantal inbreuken



Aantal inbreuken



Aantal inbreuken





VERKEERSINBREUKEN (autosnelwegen inbegrepen) : TOP 5

2023

Alle inbreuken

Thema	Wetsartikel	Aantal inbreuken	% (*)
Snelheid	[VI. Gew.:] Snelheidsbeperking / zone 50 / openbare wegen buiten bebouwde kom, met uitzondering van de autosnelwegen. Art. 5. De weggebruikers moeten de verkeerslichten, verkeersborden en wegmarkeringen in acht nemen wanneer deze regelmatig zijn naar de vorm, voldoende zichtbaar zijn en overeenkomstig de voorschriften van [...] [het algemeen] reglement [op de politie van het wegverkeer en van het gebruik van de openbare weg] zijn aangebracht. Art. 68.3. [...] Bord C43 [met zonale geldigheid en vermelding 50]: Vanaf het verkeersbord [...] [tot het eindezonebord], verbod te rijden met een grotere snelheid dan [50 km per uur] [...]. Art. 65.5.10. Snelheidszones worden aangeduid door het verkeersbord C43 waaraan overeenkomstig 65.5.3. zonale geldigheid wordt gegeven. Vanaf het zonebord tot het eindezonebord is het verboden te rijden met een hogere snelheid dan de zonale snelheid [...].	4.124	56,61 %
Snelheid	[VI. Gew.:] Art. 2.37. "Schoolomgeving", zone van een of meerdere openbare wegen of gedeelten ervan, waarin de toegang tot een school is inbegrepen en waarvan het begin en het einde afgebakend zijn door de verkeersborden F4a en F4b. Het verkeersbord A23 wordt bij het verkeersbord F4a gevoegd. Art. 22quater. Binnen de zones afgebakend door de verkeersborden F4a en F4b is de snelheid beperkt tot 30 km per uur.	1.077	14,78 %
Snelheid	[VI. Gew.:] Art. 11.1. Binnen de bebouwde kommen is de snelheid beperkt tot 50 km per uur [...].	218	2,99 %
Snelheid	[VI. Gew.:] Art. 11.2.3°.b). Buiten de bebouwde kommen is de snelheid beperkt tot 70 km per uur op de andere openbare wegen.	198	2,72 %
GSM	De overtreding op de hierna vermelde bepalingen wordt beschouwd als overtreding van 3de graad krachtens artikel 3.2°/2 van KB 30-09-2005: Art. 8.4. Behalve wanneer zijn voertuig stilstaat of geparkeerd is, mag de bestuurder geen mobiel elektronisch apparaat met een scherm [GSM/Smartphone/...] gebruiken, vasthouden noch manipuleren, tenzij het in een daartoe bestemde houder aan het voertuig bevestigd is.	157	2,16 %

**VERKEERSINBREUKEN (autosnelwegen inbegrepen) : TOP 5****2023****4de graadsinbreuken**

Thema	Wetsartikel	Aantal inbreuken	% (*)
Wegcode (rest)	De overtreding op de hierna vermelde bepalingen wordt beschouwd als overtreding van 4de graad krachtens artikel 4.4° van KB 30-09-2005 : Art. 20.3.2°. Het is verboden zich op een overweg te begeven wanneer de rode knipperlichten branden.	28	0,38 %
Wegcode (rest)	De overtreding op de hierna vermelde bepalingen wordt beschouwd als overtreding van 4de graad krachtens artikel 4.4° van KB 30-09-2005 : Art. 20.3.3°. Het is verboden zich op een overweg te begeven wanneer het geluidssein werkt.	14	0,19 %
Wegcode (rest)	De overtreding op de hierna vermelde bepalingen wordt beschouwd als overtreding van 4de graad krachtens artikel 4.4° van KB 30-09-2005 : Art. 20.3.1°. Het is verboden zich op een overweg te begeven wanneer de slagbomen in beweging of gesloten zijn.	10	0,14 %
Wegcode (rest)	Art. 4.1. De weggebruikers moeten onmiddellijk gevolg geven aan de bevelen van de bevoegde personen. Art. 4.2.2°. Als bevelen worden inzonderheid beschouwd: de arm of de armen horizontaal uitgestrekt, wat stoppen betekent voor de weggebruikers die naderen uit richtingen welke deze aangewezen door de arm of armen, dwarsen. Art. 4.1°. [...] zijn overtredingen van de vierde graad in de zin van artikel 29§1, eerste lid, van [...] [de] wet betreffende de politie over het wegverkeer, gecoördineerd op 16 maart 1968: de [...] bevelen negeren van een bevoegd persoon [vermeld in het artikel 4.2.2° van KB 01-12-1975].	1	0,01 %
Wegcode (rest)	De overtreding op de hierna vermelde bepalingen wordt beschouwd als overtreding van 4de graad krachtens artikel 4.3° van KB 30-09-2005 :Art. 17.2.3°. Het links inhalen van een gespan [...] of van een voertuig met meer dan twee wielen is verboden bij het naderen van de top van een helling en in bochten, wanneer de zichtbaarheid onvoldoende is, behalve indien kan ingehaald worden zonder de doorlopende witte streep te overschrijden die het voor de tegenliggers bestemde deel van de rijbaan aflijnt.	1	0,01 %

(*) % ten opzichte van totaal aantal inbreuken



VERKEERSINBREUKEN (autosnelwegen inbegrepen) : MOMENT

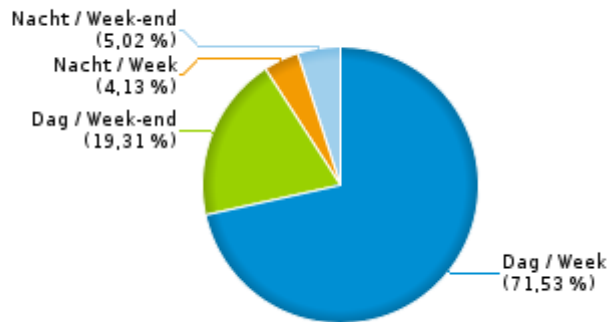
Aantal inbreuken per moment van de week 2023

	Week			Week-end			TOTAAL
	Dag	Nacht	Subtotaal	Dag	Nacht	Subtotaal	
Snelheid	4.063	198	4.261	1.214	186	1.400	5.661
Stilstaan en parkeren	379	14	393	51	15	66	459
GSM	147	0	147	8	2	10	157
Helm en beschermende kledij	1	0	1	1	2	3	4
Gordel en kinderzitje	42	0	42	5	1	6	48
Verkeerslichten	23	2	25	1	2	3	28
Wegcode (rest)	312	35	347	68	35	103	450
Alcohol	16	11	27	15	65	80	107
Drugs	15	6	21	7	12	19	40
Inschrijving	38	6	44	5	0	5	49
Rijbewijs	61	15	76	15	20	35	111
Technische eisen	79	10	89	11	16	27	116
Verzekering	30	3	33	4	10	14	47
Zwaar vervoer	0	0	0	0	0	0	0
Andere	5	1	6	2	0	2	8
Onbekend	0	0	0	0	0	0	0
TOTAAL	5.211	301	5.512	1.407	366	1.773	7.285

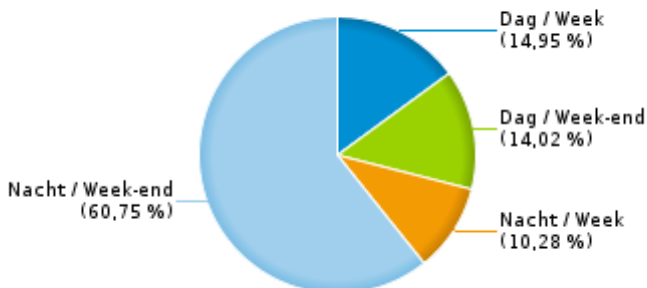
Weekend: van vrijdag 22.00u tot maandag 06.00u
Week: van maandag 06.00u tot vrijdag 22.00u

Dag: van 06.00u tot 22.00u
Nacht: van 22.00u tot 06.00u

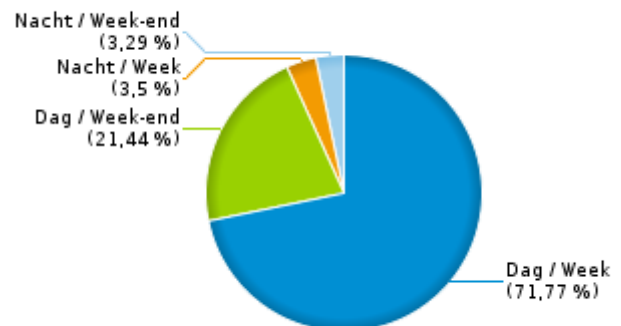
% inbreuken per moment - 2023



% alcoholinbreuken per moment - 2023



% snelheidsinbreuken per moment - 2023





SNELHEIDSINBREUKEN (autosnelwegen inbegrepen) : PLAATS

2023

Berlaar

Straat	Huis nr	Km paal	0-10 km/u te snel	11-20 km/u te snel	21-30 km/u te snel	31-40 km/u te snel	>40 km/u te snel	??? km/u te snel	TOTAAL
Alflaar	27		4	1	0	0	0	0	5
Itegembaan	189		195	109	15	4	1	0	324
Itegembaan	121		31	6	0	0	0	0	37
Itegembaan	40		14	2	0	0	0	0	16
Itegembaan	127		9	1	0	0	0	0	10
Itegembaan	42		3	0	0	0	0	0	3
Kesselsteenweg	4		0	0	0	0	0	1	1
Legrellestraat	114		4	0	0	0	0	0	4
Liersesteenweg	350		7	10	3	0	0	0	20
Liersesteenweg	103		11	1	0	0	0	0	12
Liersesteenweg	93		2	2	0	0	0	0	4
Liersesteenweg			0	0	0	0	0	1	1
Misstraat	133		68	43	2	0	0	0	113
Misstraat	85		16	10	2	0	0	0	28
Misstraat	83		19	8	0	0	0	0	27
Misstraat	87		11	5	1	0	0	0	17
Misstraat	77		5	4	0	0	0	0	9
Molenlei			0	0	0	0	0	1	1
Pastorijstraat	49		2.219	676	76	25	13	0	3.009
Stationsstraat			0	0	0	0	0	1	1
Steenbeek	60		457	300	64	10	10	0	841
Welvaartstraat	121		6	1	0	1	0	0	8
Welvaartstraat	107		2	2	0	0	0	0	4
TOTAAL			3.083	1.181	163	40	24	4	4.495

Nijlen

Straat	Huis nr	Km paal	0-10 km/u te snel	11-20 km/u te snel	21-30 km/u te snel	31-40 km/u te snel	>40 km/u te snel	??? km/u te snel	TOTAAL
--------	---------	---------	-------------------	--------------------	--------------------	--------------------	------------------	------------------	--------



SNELHEIDSINBREUKEN (autosnelwegen inbegrepen) : PLAATS

2023

Nijlen

Straat	Huis nr	Km paal	0-10 km/u te snel	11-20 km/u te snel	21-30 km/u te snel	31-40 km/u te snel	>40 km/u te snel	??? km/u te snel	TOTAAL
Albert Kanaalstraat			0	0	0	0	0	1	1
August Hermansplein			0	0	0	0	0	1	1
Bevel-Dorp	18		19	7	1	1	0	0	28
Bevel-Dorp	41		1	6	2	0	0	0	9
Bevel-Dorp	39		4	0	1	0	0	0	5
Bevelsesteenweg	135		16	6	1	0	0	0	23
Bevelsesteenweg	127		11	1	1	0	0	0	13
Bevelsesteenweg	105		10	0	0	0	0	0	10
Bevelsesteenweg	99		6	0	0	0	0	0	6
Bevelsesteenweg	85		1	0	0	0	0	0	1
Broechemsesteenweg	261		112	59	10	1	1	0	183
Broechemsesteenweg	117		26	6	0	0	0	0	32
Broechemsesteenweg	135		5	4	1	1	0	0	11
Broechemsesteenweg	137		6	3	0	0	0	0	9
Broechemsesteenweg	33		3	3	0	0	0	0	6
Broechemsesteenweg	259		0	0	0	0	0	1	1
Gemeentestraat			0	0	0	0	0	1	1
Grote Steenweg	53		0	0	0	0	0	2	2
Grote Steenweg			0	0	0	0	0	1	1
Heidestraat	37		1	2	0	0	0	0	3
HERENTHOUTSESTEENWEG RICHTING NIJLEN	158		116	70	9	3	0	0	198
J. E. Claeslaan	37		5	5	0	0	0	0	10
Kapellebaan			0	0	0	0	0	1	1
Kerkevelden			0	0	0	0	0	1	1
Kesselsesteenweg	18		42	16	0	0	0	0	58
Kesselsesteenweg	49		44	12	1	1	0	0	58
Kesselsesteenweg	38		29	19	1	1	0	0	50
Kesselsesteenweg	28		23	2	1	0	0	0	26



SNELHEIDSINBREUKEN (autosnelwegen inbegrepen) : PLAATS

2023

Nijlen

Straat	Huis nr	Km paal	0-10 km/u te snel	11-20 km/u te snel	21-30 km/u te snel	31-40 km/u te snel	>40 km/u te snel	??? km/u te snel	TOTAAL
Kesselsesteenweg	23		16	4	0	0	0	0	20
Kesselsesteenweg	34		17	2	1	0	0	0	20
Kesselsesteenweg	20		9	9	0	0	0	0	18
Koningsbaan			0	0	0	0	0	1	1
Liersesteenweg	83		21	9	1	0	0	0	31
Liersesteenweg	56		17	3	0	0	0	0	20
Liersesteenweg	75		16	1	0	0	0	0	17
Liersesteenweg	54		2	2	0	0	0	0	4
Liersesteenweg	114		0	0	0	0	0	1	1
Lindekensbaan	91		135	64	5	2	1	0	207
Lindekensbaan	70		40	15	1	0	0	0	56
Oude Bevelsesteenweg	75		11	4	0	0	0	0	15
Statiestraat	9		0	0	0	0	0	2	2
Terlakenweg			0	0	0	0	0	3	3
Tibourstraat	10		0	0	0	0	0	2	2
Zwanenstraat			0	0	0	0	0	1	1
TOTAAL			764	334	37	10	2	19	1.166



SNELHEIDSINBREUKEN (autosnelwegen inbegrepen) : SNELHEIDSREGIME

2023

toegelaten snelheid	0-10 km/u te snel	11-20 km/u te snel	21-30 km/u te snel	31-40 km/u te snel	>40 km/u te snel	??? km/u te snel	TOTAAL
30	821	240	16	0	0	0	1.077
50	2.902	1.195	172	47	26	0	4.342
70	124	80	12	3	0	0	219
Onbekend	0	0	0	0	0	23	23
TOTAAL	3.847	1.515	200	50	26	23	5.661

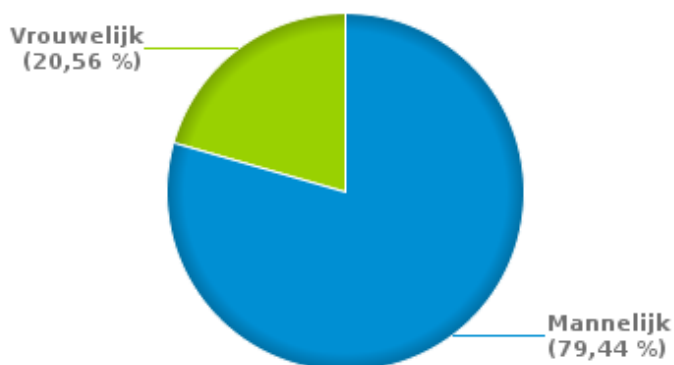


VERKEERSINBREUKEN (autosnelwegen inbegrepen) : PROFILERING 2023

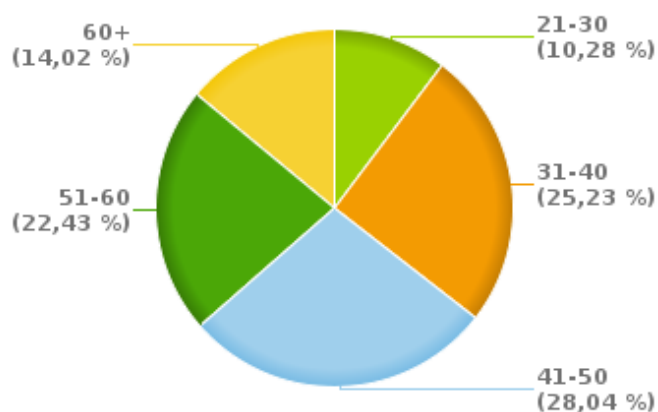
Aantal inbreuken alcohol per geslacht en per leeftijdscategorie

	Mannelijk	Vrouwelijk	TOTAAL
21-30	10	1	11
31-40	22	5	27
41-50	22	8	30
51-60	17	7	24
60+	14	1	15
TOTAAL	85	22	107

% Alcoholinbreuken per geslacht - 2023



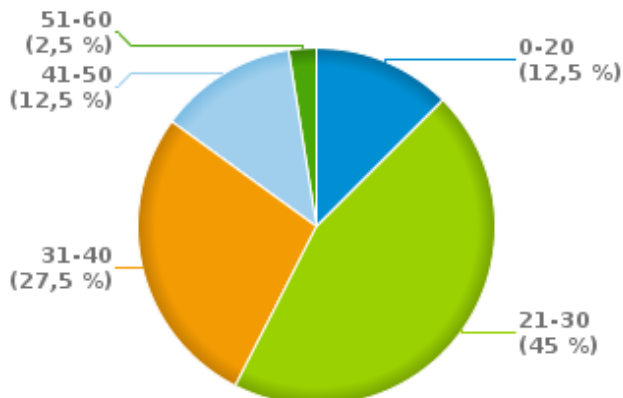
% Alcoholinbreuken per leeftijd - 2023



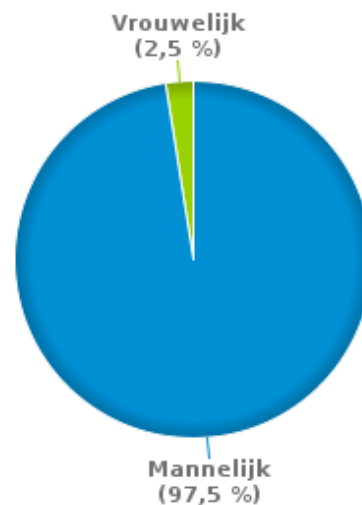
Aantal inbreuken drugs per geslacht en per leeftijdscategorie

	Mannelijk	Vrouwelijk	TOTAAL
0-20	5	0	5
21-30	18	0	18
31-40	10	1	11
41-50	5	0	5
51-60	1	0	1
TOTAAL	39	1	40

% Drugsinbreuken per leeftijd - 2023



% Drugsinbreuken per geslacht - 2023





VERKEERSINBREUKEN

REPORT FILTERS

Begin jaar van de inbreuken	2015
Einde jaar van de inbreuken	2023
Trimester	Trim. 1;Trim. 2;Trim. 3;Trim. 4
Datum van afsluiting van de gegevensbank	30/04/24
Politiezone	PZ BERLAAR - NIJLEN.(NIJLEN)
Lokale/federale eenheid	
Op/Buiten snelweg	(autosnelwegen inbegrepen)
Vaststellende politie-eenheid	

Refresh report datum	01/07/2024 10:22:01
----------------------	---------------------