

**Overzicht
Verkeersinbreuken
(autosnelwegen inbegrepen)
2023**

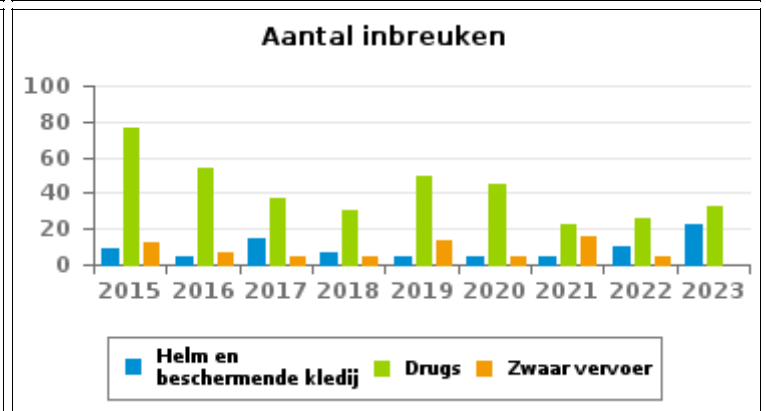
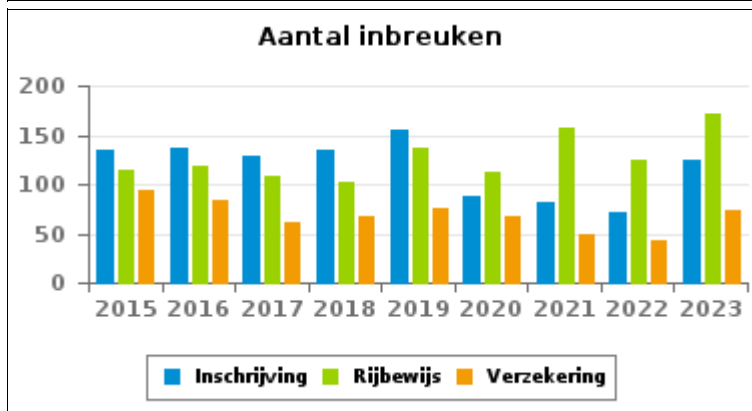
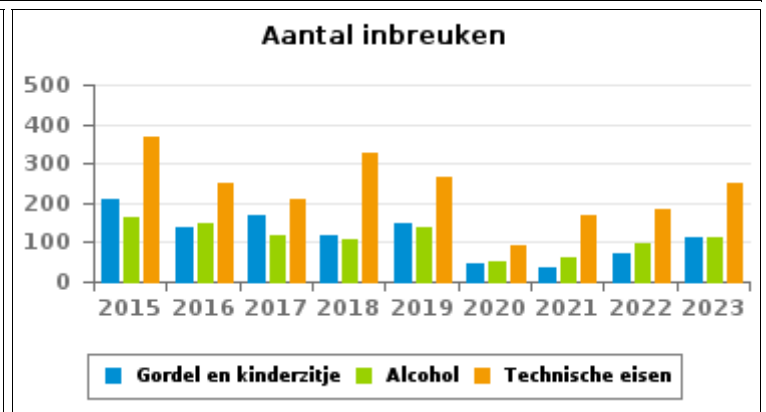
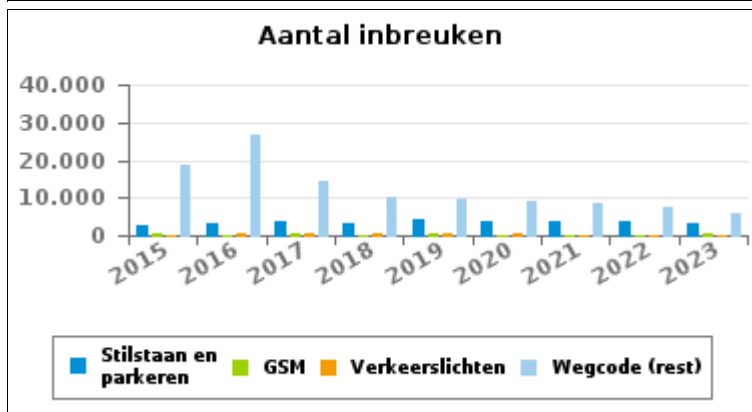
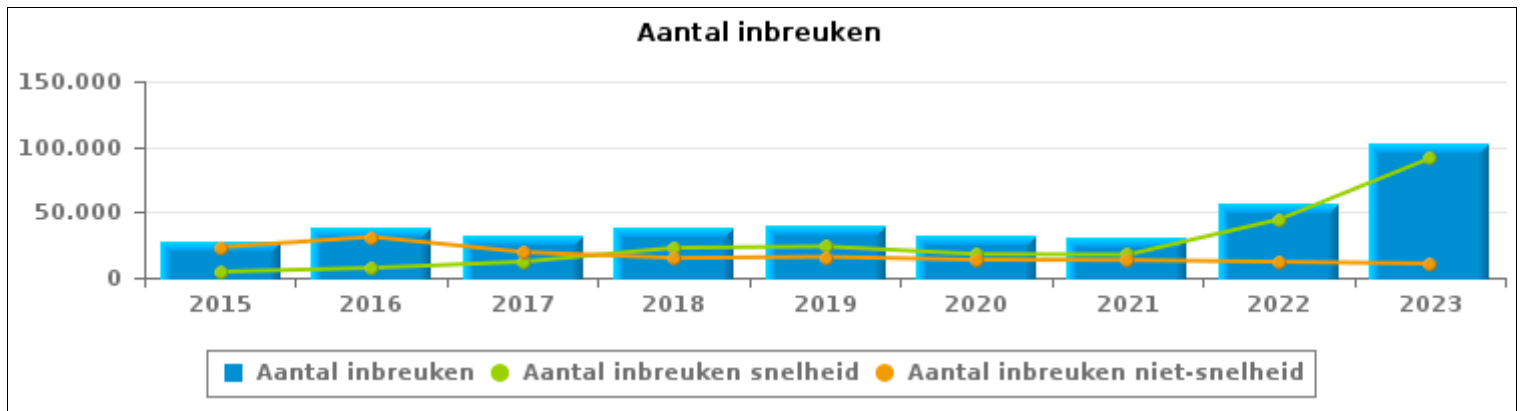
PZ LIER



VERKEERSINBREUKEN (autosnelwegen inbegrepen) : ALGEMEEN OVERZICHT

Vergelijking per jaar: 2015-2023

	2015	2016	2017	2018	2019	2020	2021	2022	2023
TOTAAL AANTAL INBREUKEN	27.852	38.716	31.749	37.937	39.824	31.706	31.092	56.670	102.167
INBREUKEN PER THEMA									
	2015	2016	2017	2018	2019	2020	2021	2022	2023
Snelheid	4.561	7.508	12.188	22.844	23.870	18.023	17.604	44.535	91.359
Stilstaan en parkeren	2.918	3.327	3.531	3.462	4.475	3.666	3.789	3.782	3.356
GSM	300	221	286	229	320	200	238	257	383
Helm en beschermende kledij	9	4	15	7	5	5	4	10	22
Gordel en kindersitje	209	138	167	115	147	46	35	71	114
Verkeerslichten	155	300	482	522	469	359	101	69	131
Wegcode (rest)	18.724	26.412	14.401	9.970	9.687	8.933	8.751	7.390	6.013
Alcohol	163	147	117	107	138	51	63	98	114
Drugs	76	54	37	30	50	45	22	26	33
Inschrijving	134	136	129	135	156	88	81	71	125
Rijbewijs	114	118	109	103	136	112	158	124	171
Technische eisen	367	249	209	324	267	92	168	185	252
Verzekering	93	84	61	68	75	68	50	43	73
Zwaar vervoer	12	7	5	5	13	4	16	5	0
Andere	17	11	12	16	15	14	12	4	20
Onbekend	0	0	0	0	1	0	0	0	1



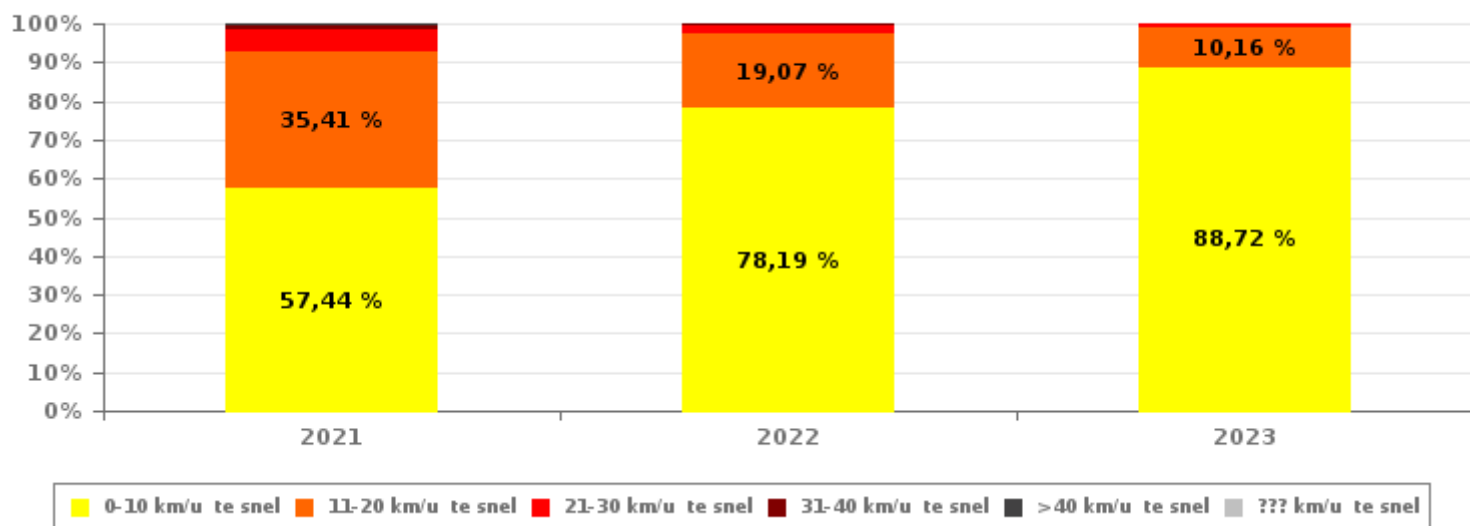


VERKEERSINBREUKEN (autosnelwegen inbegrepen) : ALGEMEEN OVERZICHT INBREUKEN PER ZWAARTEGRAAD

Vergelijking per jaar: 2015-2023

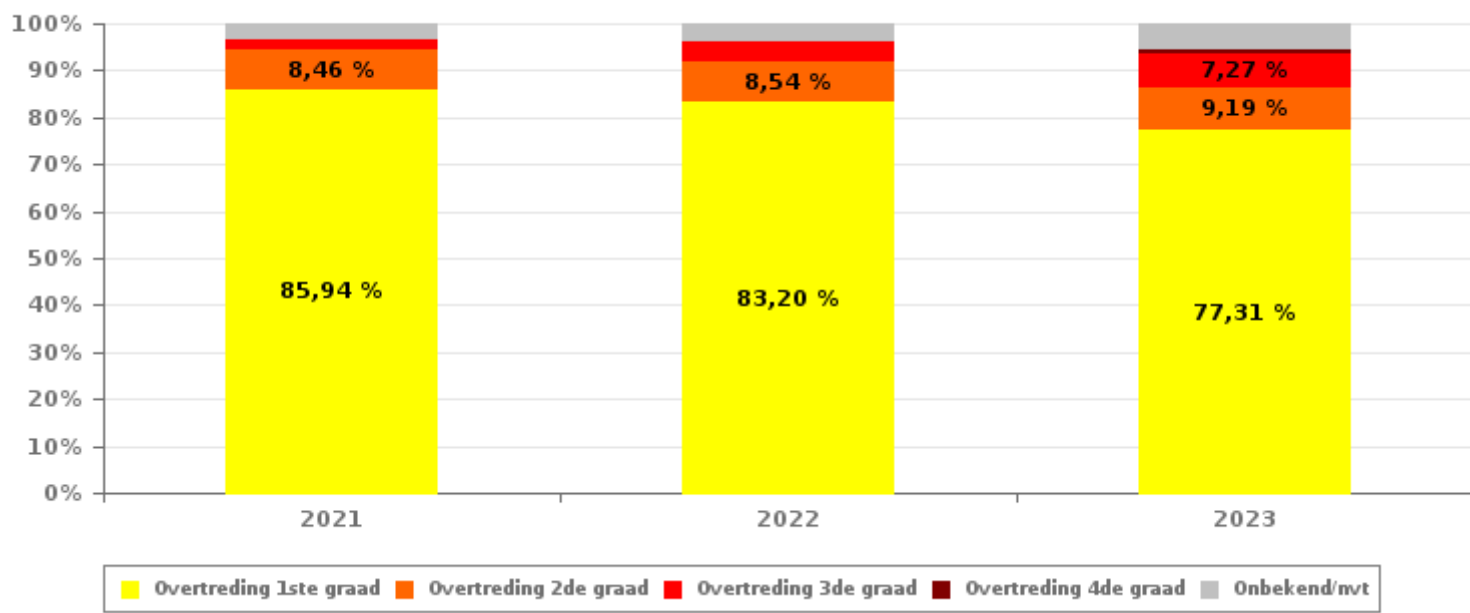
SNELHEID	2015	2016	2017	2018	2019	2020	2021	2022	2023
0-10 km/u te snel	2.858	3.805	6.370	9.476	13.058	10.567	10.112	34.822	81.055
11-20 km/u te snel	1.374	2.825	4.925	11.192	9.235	6.193	6.233	8.495	9.281
21-30 km/u te snel	256	424	727	1.848	1.281	956	968	998	816
31-40 km/u te snel	40	374	111	244	203	172	179	136	136
>40 km/u te snel	8	65	28	60	54	74	67	53	34
??? km/u te snel	25	15	27	24	39	61	45	31	37
Subtotaal SNELHEID	4.561	7.508	12.188	22.844	23.870	18.023	17.604	44.535	91.359

Aantal (snelheid) inbreuken : indeling per graad



NIET-SNELHEID	2015	2016	2017	2018	2019	2020	2021	2022	2023
1ste graad	20.928	28.842	17.022	12.617	12.926	11.481	11.591	10.096	8.356
2de graad	1.111	1.148	1.390	1.122	1.678	1.289	1.141	1.036	993
3de graad	440	516	590	704	663	510	276	524	786
4de graad	53	54	29	21	24	32	28	20	52
Onbekend/NVT	759	648	530	629	663	371	452	459	621
Subtotaal NIET-SNELHEID	23.291	31.208	19.561	15.093	15.954	13.683	13.488	12.135	10.808

Aantal (niet-snelheid) inbreuken : indeling per graad





VERKEERSINBREUKEN (autosnelwegen inbegrepen) : ALGEMEEN OVERZICHT

Vergelijking per maand voor het jaar 2023

	Jan	Feb	Maa	Apr	Mei	Jun	Jul	Aug	Sep	Okt	Nov	Dec	TOTAAL
TOTAAL AANTAL INBREUKEN	11.100	2.148	8.214	11.165	10.634	5.325	10.759	9.635	10.107	8.729	6.441	7.910	102.167
INBREUKEN PER THEMA	Jan	Feb	Maa	Apr	Mei	Jun	Jul	Aug	Sep	Okt	Nov	Dec	TOTAAL
Snelheid	10.011	1.130	7.009	9.842	9.585	4.534	10.190	8.980	9.501	7.980	5.704	6.893	91.359
Stilstaan en parkeren	232	313	340	498	197	229	157	282	192	202	442	272	3.356
GSM	17	28	33	34	47	23	6	16	38	89	20	32	383
Helm en beschermende kledij	1	2	1	6	1	0	3	1	3	2	2	0	22
Gordel en kinderzitje	8	47	6	2	8	3	4	8	9	12	1	6	114
Verkeerslichten	4	5	28	11	26	13	9	4	15	7	5	4	131
Wegcode (rest)	739	563	735	688	695	489	321	270	277	358	218	660	6.013
Alcohol	14	4	8	8	14	5	6	14	8	17	11	5	114
Drugs	4	3	4	6	1	1	0	4	0	3	2	5	33
Inschrijving	9	8	8	17	14	6	9	11	15	9	6	13	125
Rijbewijs	21	20	13	13	15	10	26	17	10	17	6	3	171
Technische eisen	30	16	19	28	27	8	22	21	27	24	17	13	252
Verzekering	9	7	4	10	4	3	6	6	8	6	7	3	73
Zwaar vervoer	0	0	0	0	0	0	0	0	0	0	0	0	0
Andere	1	2	6	2	0	1	0	1	4	2	0	1	20
Onbekend	0	0	0	0	0	0	0	0	0	1	0	0	1
INBREUKEN PER ZWAARTEGRAAD													
SNELHEID	Jan	Feb	Maa	Apr	Mei	Jun	Jul	Aug	Sep	Okt	Nov	Dec	TOTAAL
0-10 km/u te snel	8.750	775	6.073	8.514	8.471	3.987	9.175	8.042	8.466	7.290	5.135	6.377	81.055
11-20 km/u te snel	1.164	299	850	1.182	990	491	905	858	933	626	507	476	9.281
21-30 km/u te snel	78	44	72	116	95	45	94	59	78	51	49	35	816
31-40 km/u te snel	10	6	13	25	20	9	10	12	9	9	10	3	136
>40 km/u te snel	4	5	0	4	5	2	4	1	5	2	1	1	34
??? km/u te snel	5	1	1	1	4	0	2	8	10	2	2	1	37
Subtotaal SNELHEID	10.011	1.130	7.009	9.842	9.585	4.534	10.190	8.980	9.501	7.980	5.704	6.893	91.359
NIET-SNELHEID	Jan	Feb	Maa	Apr	Mei	Jun	Jul	Aug	Sep	Okt	Nov	Dec	TOTAAL
1ste graad	919	785	967	1.096	827	645	447	493	407	396	507	867	8.356
2de graad	74	129	96	109	74	67	36	74	55	78	137	64	993
3de graad	35	52	79	52	72	45	26	25	94	200	49	57	786
4de graad	2	3	11	1	15	7	0	2	1	6	4	0	52
Onbekend/NVT	59	49	52	65	61	27	60	61	49	69	40	29	621
Subtotaal NIET-SNELHEID	1.089	1.018	1.205	1.323	1.049	791	569	655	606	749	737	1.017	10.808



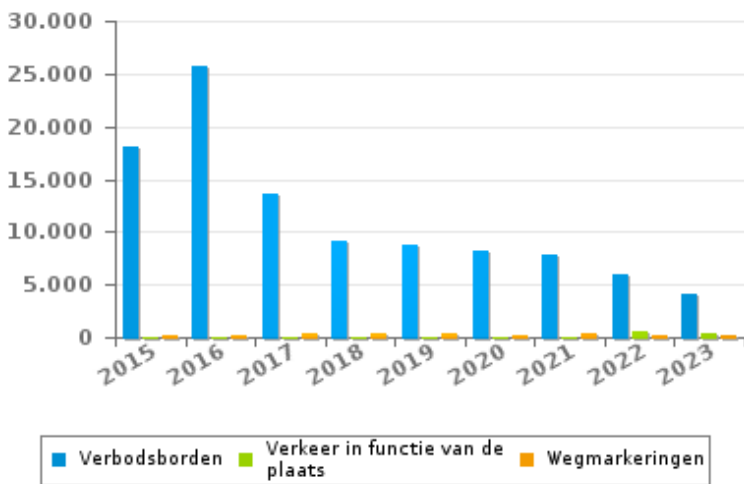
VERKEERSINBREUKEN (autosnelwegen inbegrepen) : ALGEMEEN OVERZICHT (DETAIL)

Vergelijking per jaar: 2015-2023

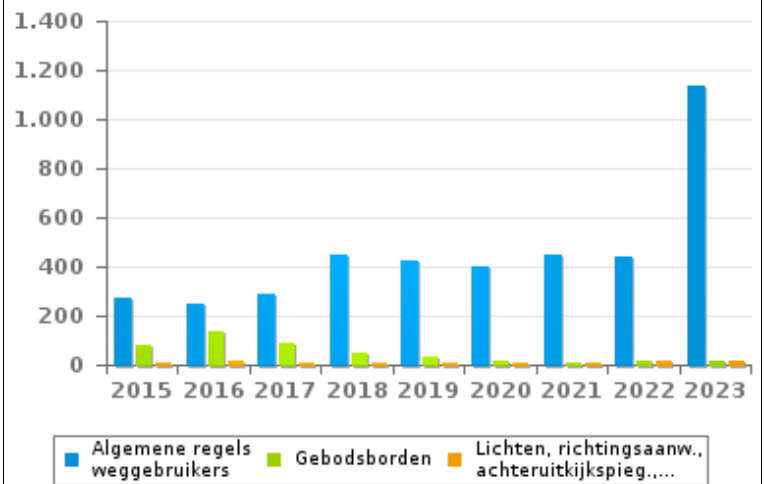
Wegcode(rest)

	2015	2016	2017	2018	2019	2020	2021	2022	2023
Verbodsborden	18.004	25.666	13.543	9.061	8.802	8.148	7.849	5.972	4.129
Algemene regels weggebruikers	276	251	290	450	424	404	445	439	1.135
Wegmarkeringen	145	221	362	305	293	217	294	173	136
Verkeer in functie van de plaats	81	64	35	26	32	27	16	651	459
Gebodsborden	84	138	92	47	31	16	7	16	15
Rijbewegingen	42	13	21	24	30	28	67	42	34
Voorrang	43	18	23	12	23	28	18	30	36
Bevelen van bevoegde personen	10	10	11	22	19	15	9	17	21
Lichten, richtingsaanw., achteruitkijkspieg.,...	12	14	8	10	10	12	7	15	20
Gedrag tov bepaalde weggebruikers	8	9	8	6	13	10	8	18	11
Lading van goederen (Wegcode)	6	4	2	0	0	10	28	8	9
Vervoer van personen (Wegcode)	6	2	4	4	4	3	2	8	6
Wegcode: andere	7	2	2	3	6	15	1	1	2
TOTAAL	18.724	26.412	14.401	9.970	9.687	8.933	8.751	7.390	6.013

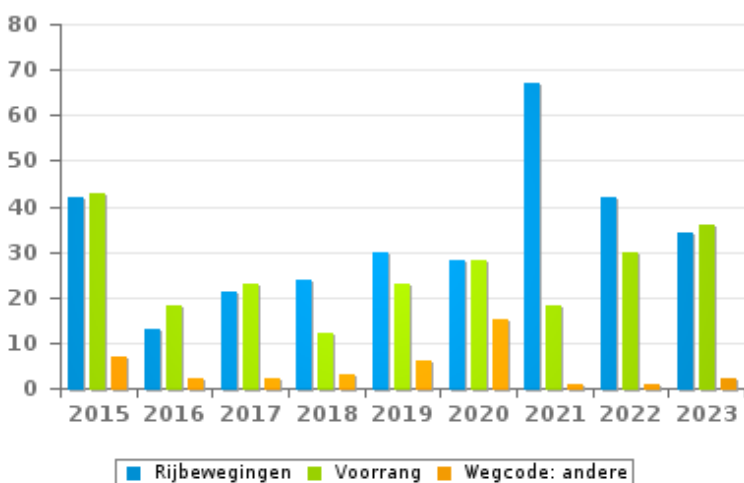
Aantal inbreuken



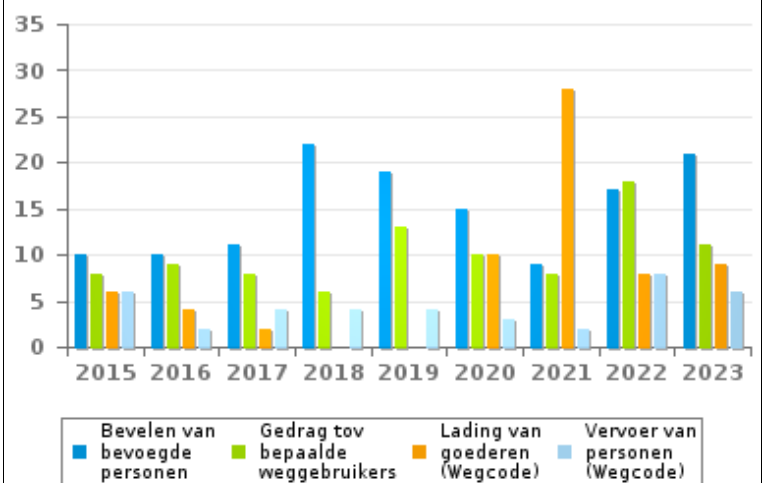
Aantal inbreuken



Aantal inbreuken



Aantal inbreuken



**VERKEERSINBREUKEN (autosnelwegen inbegrepen) : TOP 5**

2023

Alle inbreuken

Thema	Wetsartikel	Aantal inbreuken	% (*)
Snelheid	[VI. Gew.:] Art. 22quater. Binnen de zones afgebakend door de verkeersborden F4a en F4b is de snelheid beperkt tot 30 km per uur.	38.088	37,28 %
Snelheid	[VI. Gew.:] Snelheidsbeperking / zone 50 / openbare wegen buiten bebouwde kom, met uitzondering van de autosnelwegen. Art. 5. De weggebruikers moeten de verkeerslichten, verkeersborden en wegmarkeringen in acht nemen wanneer deze regelmatig zijn naar de vorm, voldoende zichtbaar zijn en overeenkomstig de voorschriften van [...] [het algemeen] reglement [op de politie van het wegverkeer en van het gebruik van de openbare weg] zijn aangebracht. Art. 68.3. [...] Bord C43 [met zonale geldigheid en vermelding 50]: Vanaf het verkeersbord [...] [tot het eindezonebord], verbod te rijden met een grotere snelheid dan [50 km per uur] [...]. Art. 65.5.10. Snelheidszones worden aangeduid door het verkeersbord C43 waaraan overeenkomstig 65.5.3. zonale geldigheid wordt gegeven. Vanaf het zonebord tot het eindezonebord is het verboden te rijden met een hogere snelheid dan de zonale snelheid [...].	21.020	20,57 %
Snelheid	[VI. Gew.:] Art. 11.1. Binnen de bebouwde kommen is de snelheid beperkt tot 50 km per uur [...].	19.169	18,76 %
Snelheid	[VI. Gew.:] Art. 11.2.1°- b). Buiten de bebouwde kommen is de snelheid beperkt tot 120 km per uur [...] op de openbare wegen verdeeld in vier of meer rijstroken waarvan er ten minste twee bestemd zijn voor iedere rijrichting, voor zover de rijrichtingen anders dan door wegmarkeringen gescheiden zijn [...]. De lagere snelheidsbeperkingen opgelegd door het verkeersbord C43 of voortvloeiend uit artikel 11.3. blijven van toepassing. Art. 5. De weggebruikers moeten de verkeerslichten, verkeersborden en wegmarkeringen in acht nemen wanneer deze regelmatig zijn naar de vorm, voldoende zichtbaar zijn en overeenkomstig de voorschriften van [...] [het algemeen] reglement [op de politie van het wegverkeer en van het gebruik van de openbare weg] zijn aangebracht. Art. 68.3. [...] Bord C43 [met de vermelding 70]: Vanaf het verkeersbord tot het volgend kruispunt [of verkeersbord C45], verbod te rijden met een grotere snelheid dan [70 km per uur] [...].	12.763	12,49 %
Wegcode (rest)	Art. 5. De weggebruikers moeten de verkeerslichten, verkeersborden en wegmarkeringen in acht nemen wanneer deze regelmatig zijn naar de vorm, voldoende zichtbaar zijn en overeenkomstig de voorschriften van [...] [het algemeen] reglement [op de politie van het wegverkeer en van het gebruik van de openbare weg] zijn aangebracht. Art. 68.3. [...] Bord C3: Verboden toegang, in beide richtingen, voor iedere bestuurder.	3.909	3,83 %



VERKEERSINBREUKEN (autosnelwegen inbegrepen) : TOP 5

2023

4de graadsinbreuken

Thema	Wetsartikel	Aantal inbreuken	% (*)
Wegcode (rest)	De overtreding op de hierna vermelde bepalingen wordt beschouwd als overtreding van 4de graad krachtens artikel 4.4° van KB 30-09-2005 : Art. 20.3.2°. Het is verboden zich op een overweg te begeven wanneer de rode knipperlichten branden.	25	0,02 %
Wegcode (rest)	De overtreding op de hierna vermelde bepalingen wordt beschouwd als overtreding van 4de graad krachtens artikel 4.4° van KB 30-09-2005 : Art. 20.3.3°. Het is verboden zich op een overweg te begeven wanneer het geluidsein werkt.	17	0,02 %
Wegcode (rest)	De overtreding op de hierna vermelde bepalingen wordt beschouwd als overtreding van 4de graad krachtens artikel 4.4° van KB 30-09-2005 : Art. 20.3.1°. Het is verboden zich op een overweg te begeven wanneer de slagbomen in beweging of gesloten zijn.	5	0,00 %
Wegcode (rest)	Art. 4.1. De weggebruikers moeten onmiddellijk gevolg geven aan de bevelen van de bevoegde personen. Art. 4.2.2°. Als bevelen worden inzonderheid beschouwd: de arm of de armen horizontaal uitgestrekt, wat stoppen betekent voor de weggebruikers die naderen uit richtingen welke deze aangewezen door de arm of armen, dwarsen. Art. 4.1°. [...] zijn overtredingen van de vierde graad in de zin van artikel 29§1, eerste lid, van [...] [de] wet betreffende de politie over het wegverkeer, gecoördineerd op 16 maart 1968: de [...] bevelen negeren van een bevoegd persoon [vermeld in het artikel 4.2.2° van KB 01-12-1975].	4	0,00 %
Wegcode (rest)	De overtreding op de hierna vermelde bepalingen wordt beschouwd als overtreding van 4de graad krachtens artikel 4.3° van KB 30-09-2005 :Art. 17.2.3°. Het links inhalen van een gespan [...] of van een voertuig met meer dan twee wielen is verboden bij het naderen van de top van een helling en in bochten, wanneer de zichtbaarheid onvoldoende is, behalve indien kan ingehaald worden zonder de doorlopende witte streep te overschrijden die het voor de tegenliggers bestemde deel van de rijbaan aflijnt.	1	0,00 %

(*) % ten opzichte van totaal aantal inbreuken



VERKEERSINBREUKEN (autosnelwegen inbegrepen) : MOMENT

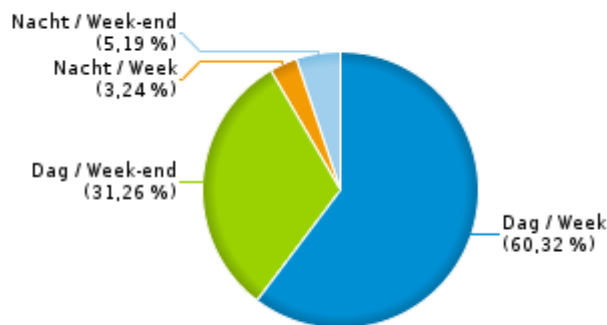
Aantal inbreuken per moment van de week 2023

	Week			Week-end			TOTAAL
	Dag	Nacht	Subtotaal	Dag	Nacht	Subtotaal	
Snelheid	54.228	2.975	57.203	29.331	4.825	34.156	91.359
Stilstaan en parkeren	2.330	86	2.416	795	145	940	3.356
GSM	329	2	331	47	5	52	383
Helm en beschermende kledij	11	0	11	11	0	11	22
Gordel en kinderzitje	81	0	81	33	0	33	114
Verkeerslichten	105	2	107	18	6	24	131
Wegcode (rest)	4.109	206	4.315	1.480	218	1.698	6.013
Alcohol	9	2	11	50	53	103	114
Drugs	16	0	16	14	3	17	33
Inschrijving	78	8	86	30	9	39	125
Rijbewijs	94	7	101	51	19	70	171
Technische eisen	172	11	183	58	11	69	252
Verzekering	47	6	53	14	6	20	73
Zwaar vervoer	0	0	0	0	0	0	0
Andere	15	1	16	3	1	4	20
Onbekend	0	0	0	1	0	1	1
TOTAAL	61.624	3.306	64.930	31.936	5.301	37.237	102.167

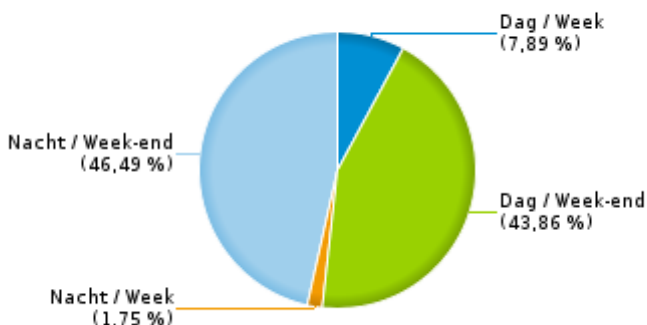
Weekend: van vrijdag 22.00u tot maandag 06.00u
Week: van maandag 06.00u tot vrijdag 22.00u

Dag: van 06.00u tot 22.00u
Nacht: van 22.00u tot 06.00u

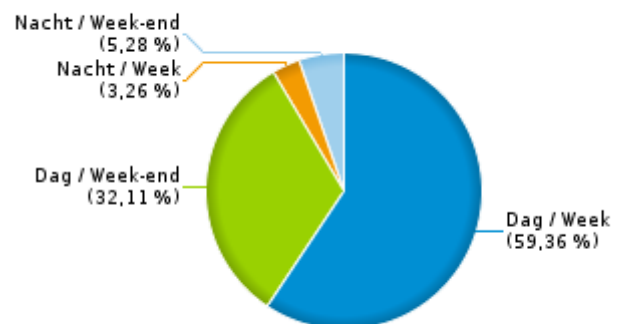
% inbreuken per moment - 2023



% alcoholinbreuken per moment - 2023



% snelheidsinbreuken per moment - 2023





SNELHEIDSINBREUKEN (autosnelwegen inbegrepen) : PLAATS

2023

Lier

Straat	Huis nr	Km paal	0-10 km/u te snel	11-20 km/u te snel	21-30 km/u te snel	31-40 km/u te snel	>40 km/u te snel	??? km/u te snel	TOTAAL
Aarschotsesteenweg			3	2	0	0	0	2	7
Aarschotsesteenweg	230		3	1	0	0	0	0	4
Anton Bergmannlaan	12		0	0	0	0	0	2	2
Antwerpsesteenweg	320		15	1	0	0	0	0	16
Antwerpsesteenweg	322		0	11	1	0	0	0	12
Antwerpsesteenweg	225		5	1	0	0	0	0	6
Antwerpsesteenweg	50		0	0	0	0	0	3	3
Antwerpsestraat			0	0	0	0	0	4	4
Antwerpsestraat	84		0	0	0	0	0	2	2
Arthur Vanderpoortenlaan			105	7	1	0	0	0	113
Baron Carolyaan	26		0	0	0	0	1	0	1
Berlaarsesteenweg	152		685	136	10	2	0	0	833
Berlaarsesteenweg	34		733	57	6	3	0	0	799
Berlaarsesteenweg	158		275	46	3	1	0	0	325
Berlaarsesteenweg	150		182	25	2	0	0	0	209
Berlaarsesteenweg	188		75	49	4	0	0	0	128
Berlaarsesteenweg	198		73	18	4	0	0	0	95
Berlaarsesteenweg	57		66	6	1	0	0	0	73
Berlaarsesteenweg	202		39	8	2	0	0	0	49
Berlaarsesteenweg			0	0	0	0	0	1	1
Berlaarsestraat	17		11	0	0	0	0	0	11
Berlaarsestraat	22		2	0	0	0	0	0	2
Bernard Van Hoolstraat	56		203	50	2	0	0	1	256
Bernard Van Hoolstraat	29		142	53	6	1	0	0	202
Bernard Van Hoolstraat	27		116	63	4	0	0	0	183
Bernard Van Hoolstraat	37		82	34	3	1	0	0	120
Bernard Van Hoolstraat	9		98	16	2	0	0	0	116
Bernard Van Hoolstraat	44		80	32	3	0	0	0	115



SNELHEIDSINBREUKEN (autosnelwegen inbegrepen) : PLAATS

2023

Lier

Straat	Huis nr	Km paal	0-10 km/u te snel	11-20 km/u te snel	21-30 km/u te snel	31-40 km/u te snel	>40 km/u te snel	??? km/u te snel	TOTAAL
Bernard Van Hoolstraat	23		75	21	2	0	0	0	98
Bernard Van Hoolstraat	39		32	14	0	0	0	0	46
Bernard Van Hoolstraat			1	0	0	0	0	0	1
Beukheuvel	22		339	127	7	2	0	0	475
Beukheuvel	21		155	19	4	1	0	0	179
Blokstraat	28		1	0	0	0	0	0	1
Boomlaarstraat	183		6	0	0	0	1	0	7
Boomlaarstraat	215		3	1	0	0	0	0	4
Boomlaarstraat			0	0	0	2	1	1	4
Boomlaarstraat	221		2	0	0	0	0	0	2
Boomlaarstraat	207		1	0	0	0	0	0	1
Dorpsstraat	32		20.327	2.540	126	8	1	0	23.002
Dorpsstraat			18	1	0	0	0	0	19
Eikelstraat			0	0	0	0	0	1	1
Florent Van Cauwenberghstraat			0	0	0	0	0	1	1
Frederik Peltzerstraat	68		12.631	694	40	5	0	0	13.370
Frederik Peltzerstraat	44		10	1	0	0	0	0	11
Hagenbroeksesteenweg	254		13	0	2	0	0	0	15
Hagenbroeksesteenweg	94		2	0	0	0	0	0	2
Hertog Janstraat	8		24	2	1	0	0	0	27
Hertog Janstraat	10		11	1	1	0	0	0	13
Hertog Janstraat	40		9	2	0	0	0	0	11
Hoog-Lachenen	4		0	0	0	0	0	1	1
Hoogveldweg	6		3.297	253	27	9	1	0	3.587
Hoogveldweg	153		88	19	4	0	2	0	113
Hoogveldweg	155		39	7	1	1	0	0	48
Hoogveldweg			44	2	0	0	0	0	46
Hulststraat	20		12	7	2	1	0	0	22



SNELHEIDSINBREUKEN (autosnelwegen inbegrepen) : PLAATS

2023

Lier

Straat	Huis nr	Km paal	0-10 km/u te snel	11-20 km/u te snel	21-30 km/u te snel	31-40 km/u te snel	>40 km/u te snel	??? km/u te snel	TOTAAL
Kartuizersvest	96		1	0	0	0	0	0	1
Kelderveld	16		36	13	4	0	0	0	53
Kelderveld	10		15	3	1	0	0	0	19
Kolveniersvest	41		0	0	0	0	0	1	1
Koningsplein	30		72	9	0	0	0	0	81
Koningsplein	34		19	0	0	0	0	0	19
Kriekenstraat	13		19	3	0	0	0	0	22
Leuvensevest			31	10	8	0	0	0	49
Liersebaan	201		62	8	1	0	0	0	71
Liersebaan	215		17	3	0	0	0	0	20
Liersebaan	175		16	2	0	0	0	0	18
Liersebaan	114		5	2	0	0	0	0	7
Lintsesteenweg	37-39		16.249	1.362	113	22	6	0	17.752
Lintsesteenweg	34		79	5	0	0	0	0	84
Lispersteenweg			0	0	0	0	0	2	2
Lispersteenweg	269		1	0	0	0	0	0	1
Lisperstraat	28		1	0	0	0	0	0	1
Mallekotstraat	43		45	28	7	0	0	1	81
Mallekotstraat	77		68	10	2	0	0	0	80
Mallekotstraat	44		42	12	3	0	0	0	57
Mallekotstraat	45		14	4	0	0	0	0	18
Marnixdreef	44A		14	7	0	0	0	0	21
Mechelbaan	180		91	8	1	0	1	0	101
Mechelbaan	196		45	12	0	0	0	0	57
Mechelbaan	98		44	10	3	0	0	0	57
Mechelbaan	108		38	2	1	0	0	0	41
Mechelbaan	84		21	7	1	0	1	0	30
Mechelbaan	92		11	3	0	0	0	0	14



SNELHEIDSINBREUKEN (autosnelwegen inbegrepen) : PLAATS

2023

Lier

Straat	Huis nr	Km paal	0-10 km/u te snel	11-20 km/u te snel	21-30 km/u te snel	31-40 km/u te snel	>40 km/u te snel	??? km/u te snel	TOTAAL
Mechelbaan			1	1	0	0	0	1	3
Mechelsesteenweg	159		57	2	0	0	1	0	60
Mechelsesteenweg	228		16	1	0	0	0	0	17
Mechelsesteenweg	106		0	0	0	0	0	2	2
Mechelsesteenweg			2	0	0	0	0	0	2
Mechelsesteenweg	212		1	0	0	0	0	0	1
Mechelsesteenweg	380		1	0	0	0	0	0	1
Mechelsesteenweg	80		1	0	0	0	0	0	1
Mechelsestraat			0	0	0	0	0	1	1
N10 Richting Diest		14.5	1	1	0	0	0	0	2
N14 Richting Breda (NI)	388A		1	1	0	0	0	0	2
Nazaretdreef			0	0	0	0	0	2	2
Oud-Strijderslaan	2		2	0	0	0	0	0	2
Paaistraat	18		5	0	0	0	0	0	5
Pannenhuisstraat	235		1	0	0	0	0	0	1
Paradeplein	1		7	2	0	0	0	0	9
Paradeplein			1	0	0	0	0	0	1
Plaslaar	44		210	35	7	2	1	0	255
Plaslaar	40		13	5	0	0	0	0	18
Plaslaar	ALIBO		8	0	0	1	0	0	9
R16 Binnenring			2.679	299	29	5	1	0	3.013
R16 Binnenring		5.0	348	64	13	1	0	0	426
R16 Binnenring		5.6	83	30	7	4	2	0	126
R16 Binnenring		1.7	68	34	11	0	0	0	113
R16 Binnenring		4.7	77	19	2	2	2	0	102
R16 Binnenring		5.7	45	11	0	0	0	0	56
R16 Binnenring		2.6	25	7	1	1	0	0	34
R16 Binnenring	5	5.0	29	3	0	0	0	0	32



SNELHEIDSINBREUKEN (autosnelwegen inbegrepen) : PLAATS

2023

Lier

Straat	Huis nr	Km paal	0-10 km/u te snel	11-20 km/u te snel	21-30 km/u te snel	31-40 km/u te snel	>40 km/u te snel	??? km/u te snel	TOTAAL
R16 Binnenring		3.7	15	3	0	0	0	0	18
R16 Binnenring		4.9	2	2	2	0	0	0	6
R16 Binnenring		3.0	3	1	0	0	1	0	5
R16 Binnenring		3.1	0	0	0	0	0	1	1
R16 Buitenring			6.035	1.187	175	31	6	3	7.437
R16 Buitenring		4.8	385	78	11	4	0	1	479
R16 Buitenring		2.4	363	78	10	3	0	0	454
R16 Buitenring		4.7	254	34	13	0	0	0	301
R16 Buitenring		2.6	53	17	5	2	0	0	77
R16 Buitenring		1.5	47	21	3	0	1	0	72
R16 Buitenring		1.6	0	0	0	0	0	2	2
R16 Buitenring		4.9	0	2	0	0	0	0	2
R16 Buitenring		4.6	0	0	0	0	0	1	1
R16 Buitenring		6.7	1	0	0	0	0	0	1
Sander De Vosstraat	113		17	4	0	0	0	0	21
Sander De Vosstraat	35		10	1	0	0	0	0	11
Schollebeekstraat	50		1	0	0	0	0	0	1
Slenderstraat	6B		20	5	0	0	0	0	25
Spoorweglei	101		4	4	1	0	0	0	9
Spoorweglei	126		7	1	1	0	0	0	9
Spoorweglei	125		4	0	2	1	0	0	7
Spoorweglei	134		4	1	0	0	0	0	5
Spoorweglei	124		1	3	0	0	0	0	4
Spoorweglei	130		3	0	0	0	0	0	3
Spoorweglei	48		2	0	0	0	0	0	2
Spreet	22		14	10	2	1	0	0	27
Spuilei	12		1	0	1	0	0	0	2
Tallaart	33		84	28	4	4	0	0	120



SNELHEIDSINBREUKEN (autosnelwegen inbegrepen) : PLAATS

2023

Lier

Straat	Huis nr	Km paal	0-10 km/u te snel	11-20 km/u te snel	21-30 km/u te snel	31-40 km/u te snel	>40 km/u te snel	??? km/u te snel	TOTAAL
Tallaart	107		59	15	3	1	0	0	78
Tallaart	101		23	2	0	0	0	0	25
Tallaart	64		21	4	0	0	0	0	25
Tallaart	31		12	0	1	0	1	0	14
Tallaart	34		14	0	0	0	0	0	14
Waversesteenweg	145		12.680	1.404	96	14	3	0	14.197
Waversesteenweg	165		21	9	0	0	0	0	30
Waversesteenweg			24	2	0	0	0	0	26
TOTAAL			81.055	9.281	816	136	34	37	91.359



SNELHEIDSINBREUKEN (autosnelwegen inbegrepen) : SNELHEIDSREGIME

2023

toegelaten snelheid	0-10 km/u te snel	11-20 km/u te snel	21-30 km/u te snel	31-40 km/u te snel	>40 km/u te snel	??? km/u te snel	TOTAAL
30	34.253	3.604	213	16	2	0	38.088
50	36.099	3.760	315	64	18	0	40.256
60	0	3	0	0	0	0	3
70	10.693	1.908	288	54	13	0	12.956
Onbekend	10	6	0	2	1	37	56
TOTAAL	81.055	9.281	816	136	34	37	91.359

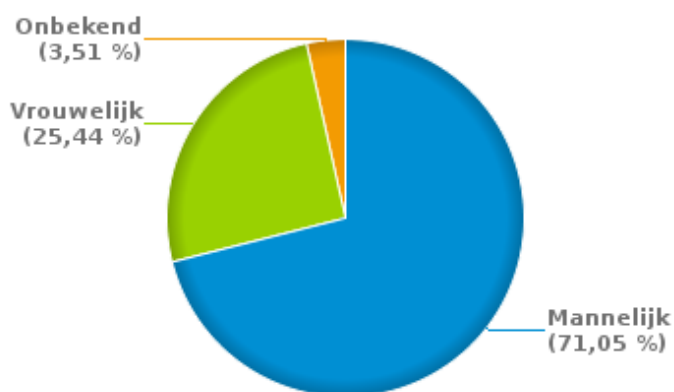


VERKEERSINBREUKEN (autosnelwegen inbegrepen) : PROFILERING 2023

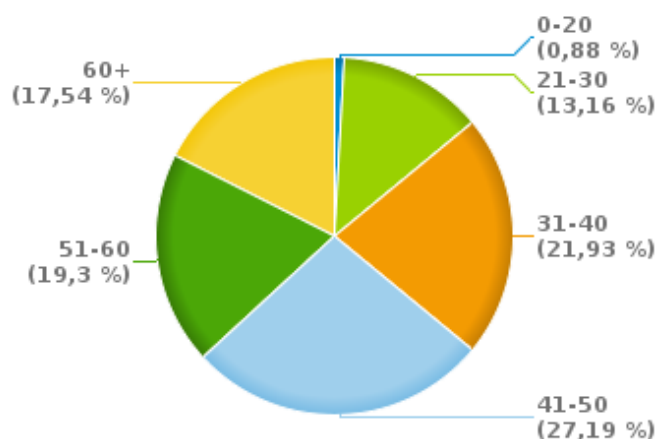
Aantal inbreuken alcohol per geslacht en per leeftijdscategorie

	Mannelijk	Vrouwelijk	Onbekend	TOTAAL
0-20	1	0	0	1
21-30	10	4	1	15
31-40	19	6	0	25
41-50	20	9	2	31
51-60	15	6	1	22
60+	16	4	0	20
TOTAAL	81	29	4	114

% Alcoholinbreuken per geslacht - 2023



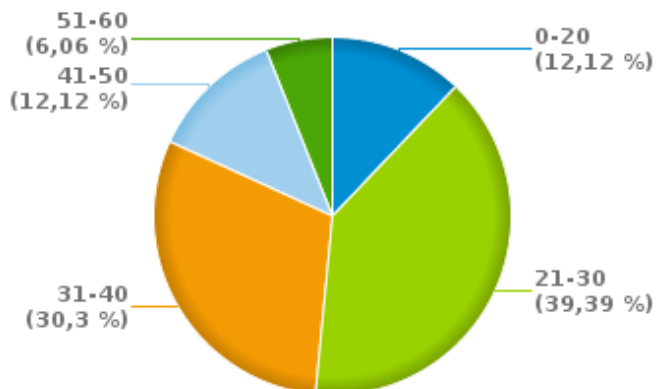
% Alcoholinbreuken per leeftijd - 2023



Aantal inbreuken drugs per geslacht en per leeftijdscategorie

	Mannelijk	Vrouwelijk	Onbekend	TOTAAL
0-20	4	0	0	4
21-30	13	0	0	13
31-40	8	2	0	10
41-50	3	0	1	4
51-60	2	0	0	2
TOTAAL	30	2	1	33

% Drugsinbreuken per leeftijd - 2023



% Drugsinbreuken per geslacht - 2023





VERKEERSINBREUKEN

REPORT FILTERS

Begin jaar van de inbreuken	2015
Einde jaar van de inbreuken	2023
Trimester	Trim. 1;Trim. 2;Trim. 3;Trim. 4
Datum van afsluiting van de gegevensbank	30/04/24
Politiezone	PZ LIER
Lokale/federale eenheid	
Op/Buiten snelweg	(autosnelwegen inbegrepen)
Vaststellende politie-eenheid	

Refresh report datum	01/07/2024 10:22:01
-----------------------------	---------------------