

**Overzicht
Verkeersinbreuken
(autosnelwegen inbegrepen)
2023**

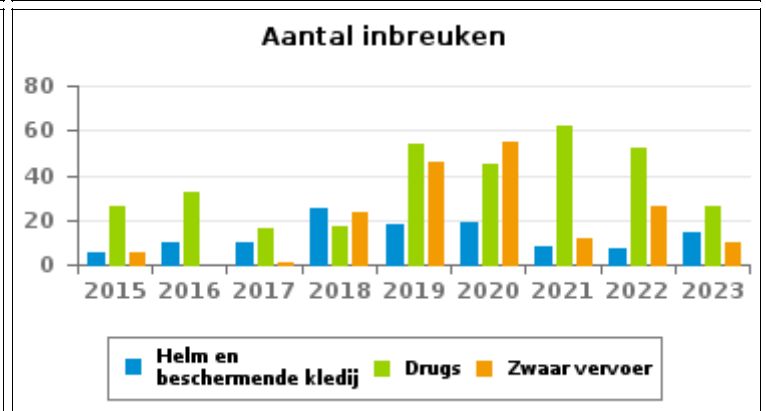
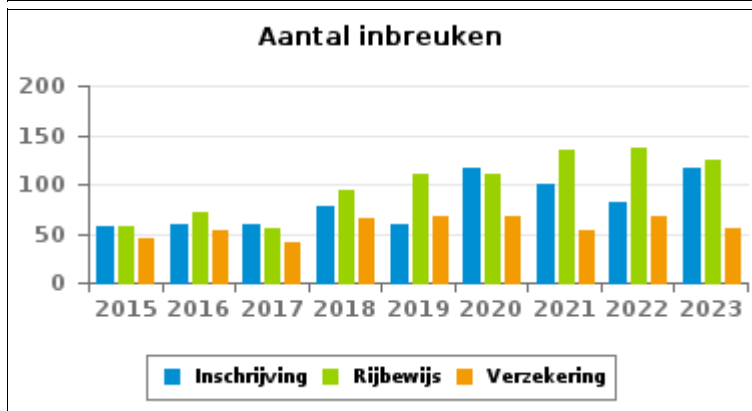
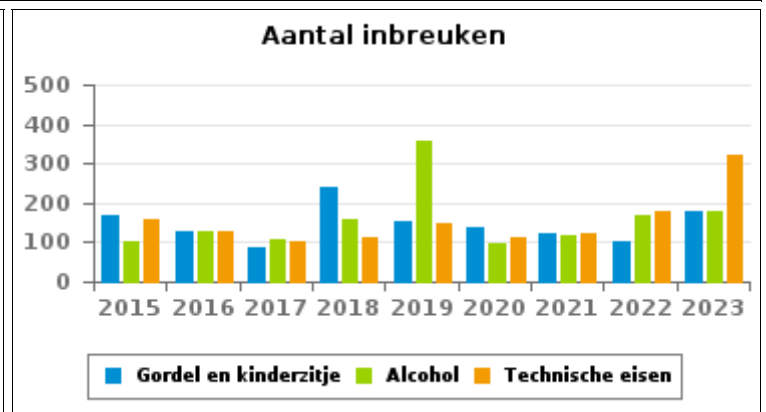
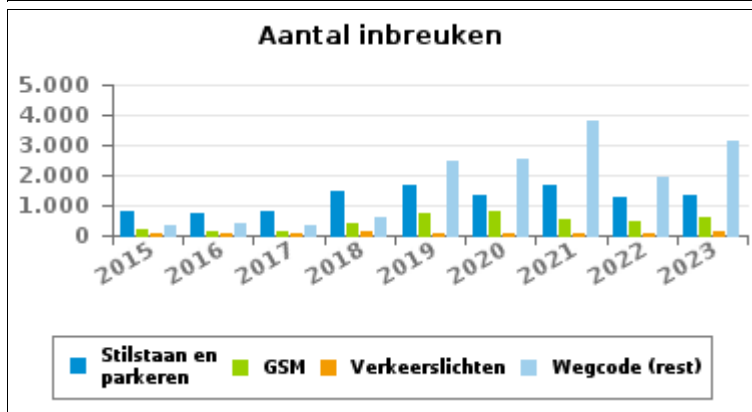
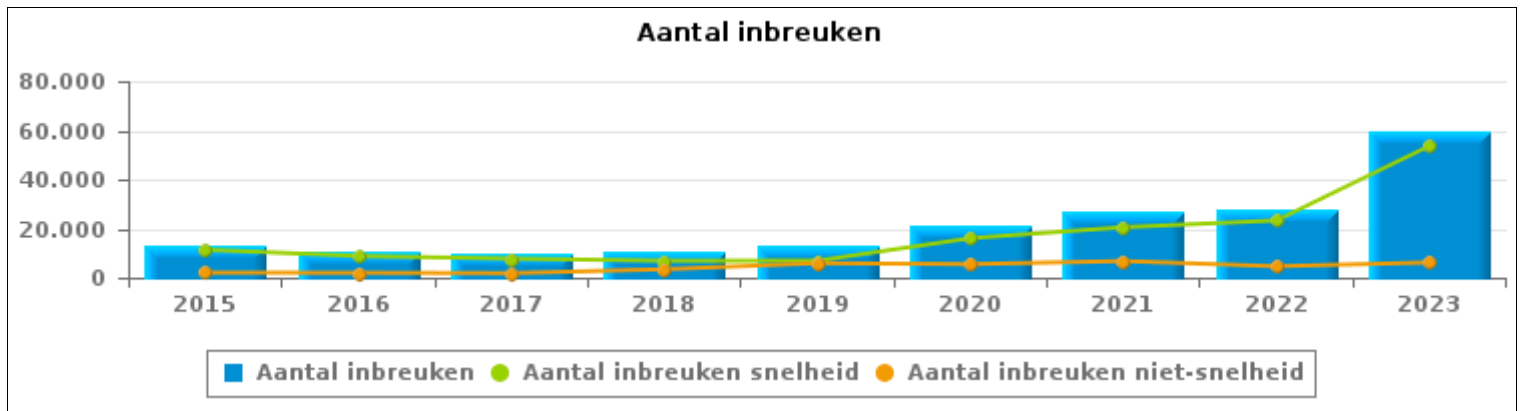
**PZ BODUKAP (SINT-
KATELIJNE-WAVER)**



VERKEERSINBREUKEN (autosnelwegen inbegrepen) : ALGEMEEN OVERZICHT

Vergelijking per jaar: 2015-2023

	2015	2016	2017	2018	2019	2020	2021	2022	2023
TOTAAL AANTAL INBREUKEN	13.436	10.801	9.583	10.316	12.816	21.591	27.309	27.935	59.874
INBREUKEN PER THEMA									
	2015	2016	2017	2018	2019	2020	2021	2022	2023
Snelheid	11.375	8.814	7.745	6.892	6.925	16.080	20.544	23.302	53.679
Stilstaan en parkeren	803	743	826	1.485	1.634	1.327	1.664	1.286	1.329
GSM	179	142	140	404	714	808	508	496	620
Helm en beschermende kledij	5	10	10	25	18	19	8	7	14
Gordel en kindersitje	168	126	89	240	154	136	121	104	179
Verkeerslichten	89	90	53	116	85	78	74	79	106
Wegcode (rest)	360	394	340	605	2.444	2.538	3.786	1.946	3.111
Alcohol	104	129	105	156	358	96	119	166	181
Drugs	26	32	16	17	54	45	62	52	26
Inschrijving	57	60	59	78	60	117	100	82	116
Rijbewijs	57	72	55	93	110	110	134	137	125
Technische eisen	158	126	103	114	146	110	123	180	320
Verzekering	45	54	40	66	67	67	53	68	56
Zwaar vervoer	5	0	1	23	46	55	12	26	10
Andere	4	9	1	2	1	5	1	1	1
Onbekend	1	0	0	0	0	0	0	3	1



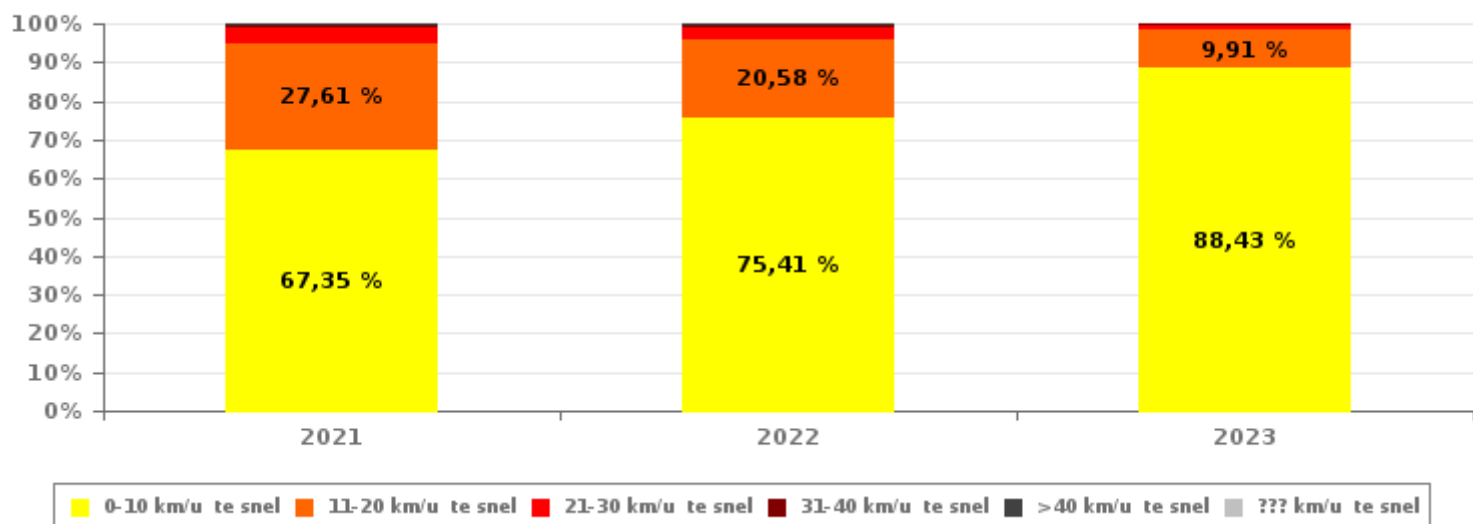


VERKEERSINBREUKEN (autosnelwegen inbegrepen) : ALGEMEEN OVERZICHT INBREUKEN PER ZWAARTEGRAAD

Vergelijking per jaar: 2015-2023

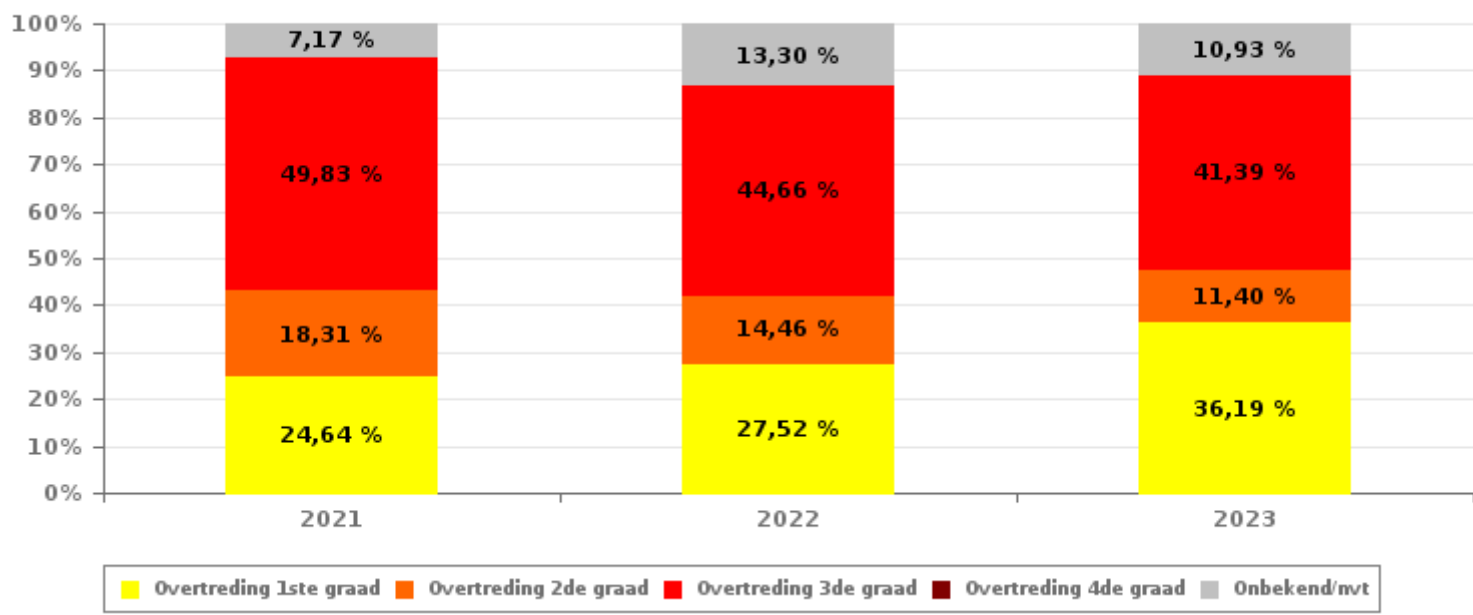
SNELHEID	2015	2016	2017	2018	2019	2020	2021	2022	2023
0-10 km/u te snel	6.631	5.052	4.413	3.990	4.071	10.106	13.837	17.571	47.466
11-20 km/u te snel	3.907	3.045	2.769	2.355	2.350	4.953	5.673	4.796	5.322
21-30 km/u te snel	668	548	425	370	354	727	776	702	671
31-40 km/u te snel	104	101	85	90	60	152	167	149	135
>40 km/u te snel	36	38	23	45	27	70	40	44	59
??? km/u te snel	29	30	30	42	63	72	51	40	26
Subtotaal SNELHEID	11.375	8.814	7.745	6.892	6.925	16.080	20.544	23.302	53.679

Aantal (snelheid) inbreuken : indeling per graad



NIET-SNELHEID	2015	2016	2017	2018	2019	2020	2021	2022	2023
1ste graad	793	781	797	1.463	1.554	1.407	1.667	1.275	2.242
2de graad	700	563	584	1.274	1.502	1.568	1.239	670	706
3de graad	170	227	148	231	2.071	2.066	3.371	2.069	2.564
4de graad	7	7	10	10	10	9	3	3	6
Onbekend/NVT	391	409	299	446	754	461	485	616	677
Subtotaal NIET-SNELHEID	2.061	1.987	1.838	3.424	5.891	5.511	6.765	4.633	6.195

Aantal (niet-snelheid) inbreuken : indeling per graad





VERKEERSINBREUKEN (autosnelwegen inbegrepen) : ALGEMEEN OVERZICHT

Vergelijking per maand voor het jaar 2023

	Jan	Feb	Maa	Apr	Mei	Jun	Jul	Aug	Sep	Okt	Nov	Dec	TOTAAL
TOTAAL AANTAL INBREUKEN	3.613	3.329	2.643	5.965	5.049	4.144	3.730	2.932	5.762	4.817	7.612	10.278	59.874
INBREUKEN PER THEMA	Jan	Feb	Maa	Apr	Mei	Jun	Jul	Aug	Sep	Okt	Nov	Dec	TOTAAL
Snelheid	3.123	2.791	2.079	5.358	4.400	3.647	3.422	2.557	5.236	4.264	7.056	9.746	53.679
Stilstaan en parkeren	187	131	113	153	101	135	69	53	62	107	105	113	1.329
GSM	13	41	28	72	93	41	52	63	87	87	27	16	620
Helm en beschermende kledij	0	1	1	0	1	0	3	3	3	2	0	0	14
Gordel en kinderzitje	1	25	11	11	7	13	9	17	25	37	10	13	179
Verkeerslichten	1	8	6	8	10	10	12	13	15	7	9	7	106
Wegcode (rest)	243	266	361	292	382	235	129	166	256	228	289	264	3.111
Alcohol	22	6	12	11	16	22	8	11	14	12	22	25	181
Drugs	0	2	2	4	1	3	0	1	3	5	4	1	26
Inschrijving	4	11	8	10	7	7	5	13	15	10	10	16	116
Rijbewijs	6	17	9	16	9	8	3	6	13	18	10	10	125
Technische eisen	12	22	11	24	16	20	16	22	28	31	56	62	320
Verzekering	1	8	1	6	6	3	2	6	5	5	8	5	56
Zwaar vervoer	0	0	0	0	0	0	0	1	0	3	6	0	10
Andere	0	0	1	0	0	0	0	0	0	0	0	0	1
Onbekend	0	0	0	0	0	0	0	0	0	1	0	0	1
INBREUKEN PER ZWAARTEGRAAD													
SNELHEID	Jan	Feb	Maa	Apr	Mei	Jun	Jul	Aug	Sep	Okt	Nov	Dec	TOTAAL
0-10 km/u te snel	2.605	2.436	1.860	4.620	3.939	3.227	2.874	2.239	4.681	3.801	6.229	8.955	47.466
11-20 km/u te snel	419	293	188	619	398	358	445	261	487	419	737	698	5.322
21-30 km/u te snel	72	37	21	83	54	42	85	45	56	32	72	72	671
31-40 km/u te snel	17	16	7	20	6	11	12	6	5	5	13	17	135
>40 km/u te snel	9	5	2	12	2	7	5	3	3	4	3	4	59
??? km/u te snel	1	4	1	4	1	2	1	3	4	3	2	0	26
Subtotaal SNELHEID	3.123	2.791	2.079	5.358	4.400	3.647	3.422	2.557	5.236	4.264	7.056	9.746	53.679
NIET-SNELHEID	Jan	Feb	Maa	Apr	Mei	Jun	Jul	Aug	Sep	Okt	Nov	Dec	TOTAAL
1ste graad	172	155	121	221	191	207	129	88	215	210	264	269	2.242
2de graad	88	67	73	73	43	66	34	53	54	67	42	46	706
3de graad	187	263	336	253	368	168	118	187	197	202	151	134	2.564
4de graad	3	1	0	0	0	0	0	0	0	0	2	0	6
Onbekend/NVT	40	52	34	60	47	56	27	47	60	74	97	83	677
Subtotaal NIET-SNELHEID	490	538	564	607	649	497	308	375	526	553	556	532	6.195



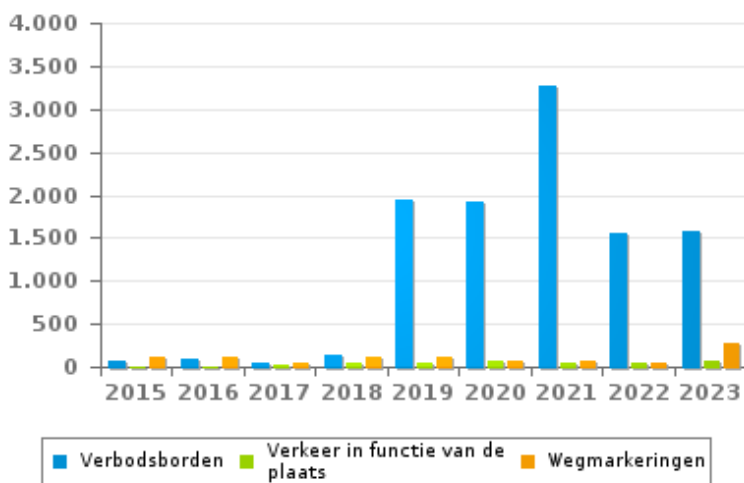
VERKEERSINBREUKEN (autosnelwegen inbegrepen) : ALGEMEEN OVERZICHT (DETAIL)

Vergelijking per jaar: 2015-2023

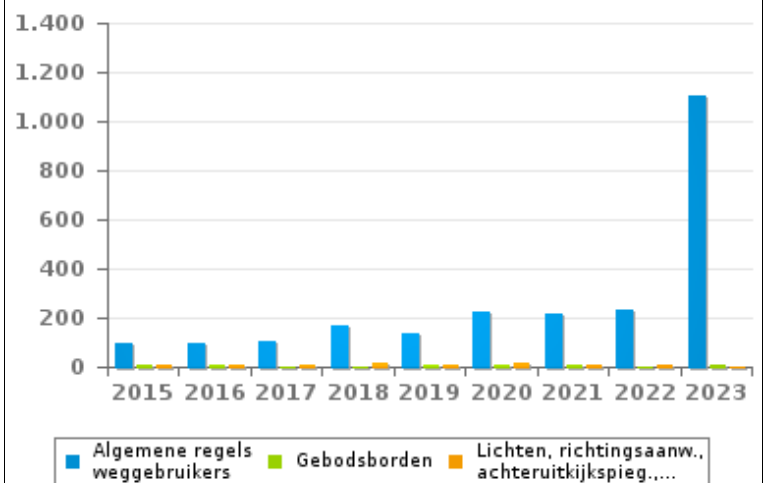
Wegcode(rest)

	2015	2016	2017	2018	2019	2020	2021	2022	2023
Verbodsborden	58	97	56	146	1.950	1.919	3.269	1.552	1.585
Algemene regels weggebruikers	96	93	101	172	140	225	218	229	1.104
Wegmarkeringen	111	111	55	105	107	80	80	47	272
Rijbewegingen	35	40	72	66	92	96	78	28	30
Verkeer in functie van de plaats	3	7	18	42	57	59	39	45	68
Voorrang	11	18	9	19	23	29	43	12	11
Wegcode: andere	1	0	1	7	13	61	17	3	2
Bevelen van bevoegde personen	9	8	9	11	17	17	7	9	6
Lichten, richtingsaanw., achteruitkijkspieg.,...	9	11	6	16	11	20	5	8	3
Gedrag tov bepaalde weggebruikers	7	2	8	10	12	11	6	5	8
Lading van goederen (Wegcode)	4	0	1	4	12	11	14	4	6
Gebodsborden	12	5	1	3	5	8	5	1	8
Vervoer van personen (Wegcode)	4	2	3	4	5	2	5	3	8
TOTAAL	360	394	340	605	2.444	2.538	3.786	1.946	3.111

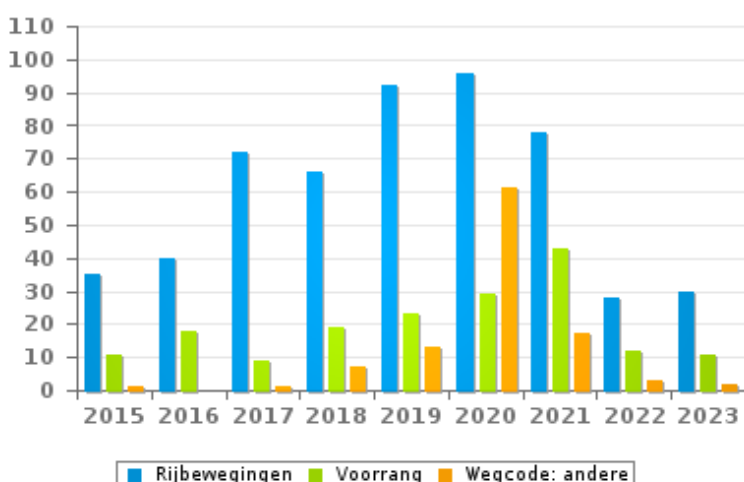
Aantal inbreuken



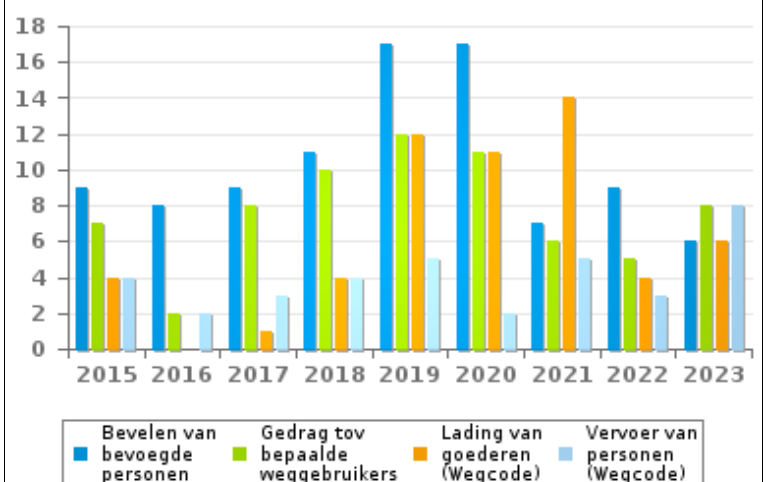
Aantal inbreuken



Aantal inbreuken



Aantal inbreuken





VERKEERSINBREUKEN (autosnelwegen inbegrepen) : TOP 5

2023

Alle inbreuken

Thema	Wetsartikel	Aantal inbreuken	% (*)
Snelheid	[VI. Gew.:] Art. 11.1. Binnen de bebouwde kommen is de snelheid beperkt tot 50 km per uur [...].	14.949	24,97 %
Snelheid	[VI. Gew.:] Snelheidsbeperking / zone 50 / openbare wegen buiten bebouwde kom, met uitzondering van de autosnelwegen. Art. 5. De weggebruikers moeten de verkeerslichten, verkeersborden en wegmarkeringen in acht nemen wanneer deze regelmatig zijn naar de vorm, voldoende zichtbaar zijn en overeenkomstig de voorschriften van [...] [het algemeen] reglement [op de politie van het wegverkeer en van het gebruik van de openbare weg] zijn aangebracht. Art. 68.3. [...] Bord C43 [met zonale geldigheid en vermelding 50]: Vanaf het verkeersbord [...] [tot het eindezonebord], verbod te rijden met een grotere snelheid dan [50 km per uur] [...]. Art. 65.5.10. Snelheidszones worden aangeduid door het verkeersbord C43 waaraan overeenkomstig 65.5.3. zonale geldigheid wordt gegeven. Vanaf het zonebord tot het eindezonebord is het verboden te rijden met een hogere snelheid dan de zonale snelheid [...].	14.100	23,55 %
Snelheid	[VI. Gew.:] Art. 22quater. Binnen de zones afgebakend door de verkeersborden F4a en F4b is de snelheid beperkt tot 30 km per uur.	12.165	20,32 %
Snelheid	[VI. Gew.:] Art. 11.2.3°. b). Buiten de bebouwde kommen is de snelheid beperkt tot 70 km per uur op de andere openbare wegen.	6.273	10,48 %
Snelheid	[VI. Gew.:] Snelheidsbeperking / zone 30 / fietszones. Art. 22novies. [...] De snelheid mag in een fietszone nooit hoger liggen dan 30 kilometer per uur.	4.568	7,63 %



VERKEERSINBREUKEN (autosnelwegen inbegrepen) : TOP 5

2023

4de graadsinbreuken

Thema	Wetsartikel	Aantal inbreuken	% (*)
Wegcode (rest)	De overtreding op de hierna vermelde bepalingen wordt beschouwd als overtreding van 4de graad krachtens artikel 4.3° van KB 30-09-2005 :Art. 17.2.3°. Het links inhalen van een gespan [...] of van een voertuig met meer dan twee wielen is verboden bij het naderen van de top van een helling en in bochten, wanneer de zichtbaarheid onvoldoende is, behalve indien kan ingehaald worden zonder de doorlopende witte streep te overschrijden die het voor de tegenliggers bestemde deel van de rijbaan afluïjnt.	3	0,01 %
Wegcode (rest)	De overtreding op de hierna vermelde bepalingen wordt beschouwd als overtreding van 4de graad krachtens artikel 4.5° van KB 30-09-2005 :Art. 22.2juncto. De bepalingen van artikel 21.4. en 21.6. gelden op de autowegen.Art. 21.4.2°. Op autosnelwegen is het verboden te keren.	2	0,00 %
Wegcode (rest)	Art. 4.1. De weggebruikers moeten onmiddellijk gevolg geven aan de bevelen van de bevoegde personen. Art. 4.2.2°. Als bevelen worden inzonderheid beschouwd: de arm of de armen horizontaal uitgestrekt, wat stoppen betekent voor de weggebruikers die naderen uit richtingen welke deze aangewezen door de arm of armen, dwarsen. Art. 4.1°. [...] zijn overtredingen van de vierde graad in de zin van artikel 29§1, eerste lid, van [...] [de] wet betreffende de politie over het wegverkeer, gecoördineerd op 16 maart 1968: de [...] bevelen negeren van een bevoegd persoon [vermeld in het artikel 4.2.2° van KB 01-12-1975].	1	0,00 %

(*) % ten opzichte van totaal aantal inbreuken



VERKEERSINBREUKEN (autosnelwegen inbegrepen) : MOMENT

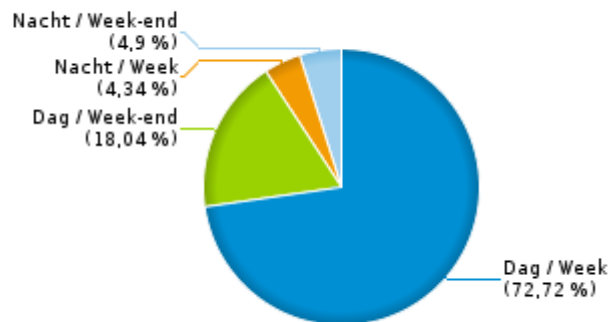
Aantal inbreuken per moment van de week 2023

	Week			Week-end			TOTAAL
	Dag	Nacht	Subtotaal	Dag	Nacht	Subtotaal	
Snelheid	38.889	2.433	41.322	9.706	2.651	12.357	53.679
Stilstaan en parkeren	801	13	814	510	5	515	1.329
GSM	579	1	580	35	5	40	620
Helm en beschermende kledij	10	0	10	2	2	4	14
Gordel en kinderzitje	149	3	152	20	7	27	179
Verkeerslichten	72	9	81	20	5	25	106
Wegcode (rest)	2.629	87	2.716	301	94	395	3.111
Alcohol	23	22	45	57	79	136	181
Drugs	5	5	10	7	9	16	26
Inschrijving	70	4	74	34	8	42	116
Rijbewijs	61	5	66	33	26	59	125
Technische eisen	213	12	225	63	32	95	320
Verzekering	26	5	31	16	9	25	56
Zwaar vervoer	10	0	10	0	0	0	10
Andere	0	0	0	0	1	1	1
Onbekend	1	0	1	0	0	0	1
TOTAAL	43.538	2.599	46.137	10.804	2.933	13.737	59.874

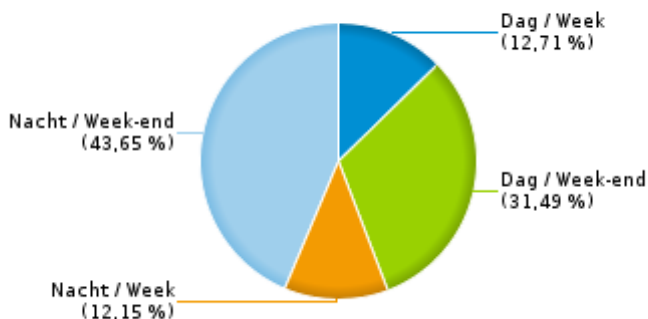
Weekend: van vrijdag 22.00u tot maandag 06.00u
Week: van maandag 06.00u tot vrijdag 22.00u

Dag: van 06.00u tot 22.00u
Nacht: van 22.00u tot 06.00u

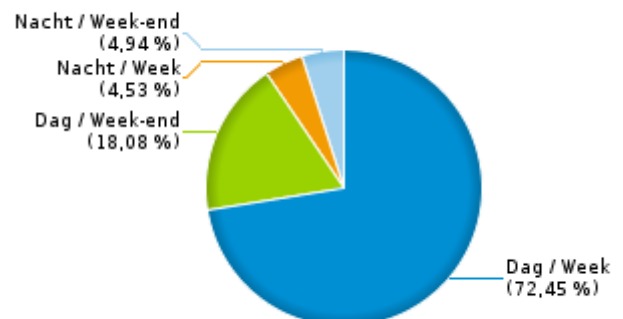
% inbreuken per moment - 2023



% alcoholinbreuken per moment - 2023



% snelheidsinbreuken per moment - 2023





SNELHEIDSINBREUKEN (autosnelwegen inbegrepen) : PLAATS

2023

Bonheiden

Straat	Huis nr	Km paal	0-10 km/u te snel	11-20 km/u te snel	21-30 km/u te snel	31-40 km/u te snel	>40 km/u te snel	??? km/u te snel	TOTAAL
Achterdiedonken	11		110	6	0	0	0	0	116
Achterdiedonken	10		44	2	0	0	0	0	46
Achterdiedonken	1		16	1	0	0	0	0	17
Achterdiedonken			14	1	0	0	0	0	15
Brugstraat	17		76	1	0	0	0	0	77
Brugstraat	27		15	0	0	0	0	0	15
Bruinbeekstraat	43		100	36	3	0	0	0	139
Bruinbeekstraat	31		96	29	3	0	0	0	128
Bruinbeekstraat	22		58	23	2	0	0	0	83
Dijleweg	74		405	25	6	1	2	0	439
Dijleweg	22		212	21	6	0	0	0	239
Dijleweg	21		164	24	6	0	0	0	194
Dijleweg	25		48	11	0	1	0	0	60
Dijleweg	47		41	4	0	0	0	0	45
Dijleweg	23		39	3	0	0	0	0	42
Doornlaarstraat	94		193	19	2	2	0	0	216
Doornlaarstraat	6		69	2	0	0	0	0	71
Dorp	96		478	32	0	0	0	0	510
Dorp	106		2	0	0	0	0	0	2
Gestellei	40		81	5	0	0	0	0	86
Gestellei	2		70	3	0	0	0	0	73
Grote Doelstraat	22		1	0	0	0	0	0	1
Guldensporenlaan	2		382	25	3	0	0	0	410
Guldensporenlaan	59		383	12	0	0	0	0	395
Guldensporenlaan	46		48	8	1	0	0	0	57
Guldensporenlaan	7		35	5	1	0	0	0	41
Guldensporenlaan	5		14	3	0	0	0	0	17
Guldensporenlaan	53		4	0	0	0	0	0	4



SNELHEIDSINBREUKEN (autosnelwegen inbegrepen) : PLAATS

2023

Bonheiden

Straat	Huis nr	Km paal	0-10 km/u te snel	11-20 km/u te snel	21-30 km/u te snel	31-40 km/u te snel	>40 km/u te snel	??? km/u te snel	TOTAAL
Hoogstraat	49		920	57	0	0	0	0	977
Kanonniersweg	9		3	0	0	0	0	0	3
Korte Dreef	7		1.263	53	2	0	0	0	1.318
Korte Dreef	89		93	15	0	1	0	0	109
Kruisstraat	22		333	109	15	3	0	0	460
Lange Dreef	11		1.030	42	1	0	0	0	1.073
Lange Dreef	52		708	29	2	0	0	0	739
Lange Dreef	61		101	8	1	0	0	0	110
Lange Dreef	23		100	6	1	0	0	0	107
Lange Dreef	26		103	4	0	0	0	0	107
Lange Dreef	63		48	5	0	0	0	0	53
Lange Dreef	40		38	1	0	0	0	0	39
Mechelsesteenweg	159		14	3	0	0	0	0	17
Mechelsesteenweg	181A		14	1	0	0	0	0	15
Mechelsesteenweg	181		11	1	0	0	0	0	12
Mechelsesteenweg	298		2	1	0	0	0	0	3
Mechelsesteenweg	125		2	0	0	0	0	0	2
Muizensteenweg	95		1.910	108	20	3	3	0	2.044
Muizensteenweg	41		417	18	1	0	0	0	436
N15 Richting Mechelen			18	2	0	0	0	0	20
N15 Richting Westerlo			34	3	1	0	0	0	38
Oude Baan	161		8	1	0	0	0	0	9
Oude Kasteellaan	50		229	14	0	0	0	0	243
Oude Kasteellaan	2		200	18	0	0	0	0	218
Oude Keerbergsebaan	57		1.484	152	7	0	0	0	1.643
Oude Keerbergsebaan	1		493	54	8	0	0	0	555
Peulisbaan	145		32	14	1	0	0	0	47
Putsesteenweg	297		113	18	5	2	0	0	138



SNELHEIDSINBREUKEN (autosnelwegen inbegrepen) : PLAATS

2023

Bonheiden

Straat	Huis nr	Km paal	0-10 km/u te snel	11-20 km/u te snel	21-30 km/u te snel	31-40 km/u te snel	>40 km/u te snel	??? km/u te snel	TOTAAL
Putsesteenweg	293		28	1	0	1	0	0	30
Putsesteenweg	273		24	3	0	0	0	0	27
Putsesteenweg	277		15	3	1	0	0	0	19
Putsesteenweg	263		13	1	0	0	0	0	14
Putsesteenweg	307		12	1	1	0	0	0	14
Putsesteenweg	383		0	0	0	0	0	1	1
Rijmenamseweg			730	65	8	1	1	0	805
Rijmenamseweg	32		53	4	2	0	0	0	59
Rijmenamseweg	30		26	1	0	0	0	0	27
Rijmenamseweg	15		12	0	0	0	0	0	12
Rijmenamseweg	136		11	0	0	0	0	0	11
Rijmenamseweg	162		5	0	0	0	0	0	5
Rijmenamseweg	168		3	0	0	1	0	0	4
Rijmenamseweg	97		1	0	0	0	0	0	1
Schoolstraat	61		79	18	1	0	0	0	98
Schoolstraat	64		68	11	0	0	0	0	79
Waversesesteenweg	22		434	15	1	0	0	0	450
Waversesesteenweg	73		1	0	0	0	0	0	1
Weynesbaan	118		176	40	4	1	2	0	223
Weynesbaan	47		49	18	4	0	0	0	71
Weynesbaan	116		50	8	1	1	0	0	60
Zwarte Leeuwstraat	106		1.121	142	7	0	1	0	1.271
Zwarte Leeuwstraat	10		282	31	5	0	0	0	318
TOTAAL			16.112	1.400	133	18	9	1	17.673

Duffel

Straat	Huis nr	Km paal	0-10 km/u te snel	11-20 km/u te snel	21-30 km/u te snel	31-40 km/u te snel	>40 km/u te snel	??? km/u te snel	TOTAAL
--------	---------	---------	-------------------	--------------------	--------------------	--------------------	------------------	------------------	--------



SNELHEIDSINBREUKEN (autosnelwegen inbegrepen) : PLAATS

2023

Duffel

Straat	Huis nr	Km paal	0-10 km/u te snel	11-20 km/u te snel	21-30 km/u te snel	31-40 km/u te snel	>40 km/u te snel	??? km/u te snel	TOTAAL
A. Stocletlaan	165		287	25	4	0	0	0	316
A. Stocletlaan	202		161	29	2	1	0	0	193
A. Stocletlaan	207		132	13	1	0	1	0	147
A. Stocletlaan			0	1	0	0	0	0	1
Berkhoevelaan			28	9	5	3	0	0	45
Beukheuvel	70		172	24	6	3	1	0	206
Beukheuvel			24	7	4	2	0	0	37
Bosstraat	49		11	0	0	0	0	0	11
Dr. Jacobsstraat	38		58	6	1	0	0	0	65
Dr. Jacobsstraat	21		28	4	0	0	0	0	32
Euster	42		22	1	0	0	0	0	23
Ganzenkoor	106		7	0	0	0	0	0	7
Ganzenkoor	75		0	0	0	0	0	1	1
G. Van der Lindenlaan	23		5	1	0	0	0	0	6
Hondiuslaan	24		15	2	0	0	0	0	17
Hoogstraat	185		264	35	7	0	0	0	306
Hoogstraat	160		23	5	0	0	0	0	28
Hoogstraat	270		15	0	2	0	0	0	17
Katelijnsesteenweg	63		32	3	0	0	0	0	35
Klokkestraat			0	0	0	0	0	1	1
Kruisstraat	63		2	0	0	0	0	0	2
Kwakkelenberg	42		9	0	0	0	0	0	9
Leopoldstraat	75		103	4	1	0	0	0	108
Liersesteenweg	47		63	2	0	0	0	0	65
Liersesteenweg	51		35	0	2	0	0	0	37
Liersesteenweg	36		23	0	0	0	0	0	23
Lintsesteenweg	156		69	5	0	0	0	0	74
Lintsesteenweg	150		43	2	0	0	0	0	45



SNELHEIDSINBREUKEN (autosnelwegen inbegrepen) : PLAATS

2023

Duffel

Straat	Huis nr	Km paal	0-10 km/u te snel	11-20 km/u te snel	21-30 km/u te snel	31-40 km/u te snel	>40 km/u te snel	??? km/u te snel	TOTAAL
Lintsesteenweg	154		23	1	0	0	0	0	24
Lintsesteenweg	252		10	2	0	0	0	0	12
Lintsesteenweg	36		9	0	0	0	1	0	10
Mechelsebaan	58		451	79	7	1	1	0	539
Mechelsebaan	262		363	60	15	3	4	0	445
Mechelsebaan	62		369	53	3	0	0	0	425
Mechelsebaan	60B		109	12	1	2	0	0	124
Mechelsebaan			4	0	0	0	0	0	4
Mijlstraat	169		176	14	3	1	0	0	194
Mijlstraat	142		122	13	3	0	0	0	138
Mijlstraat	146		94	10	0	0	0	0	104
Mijlstraat	140		44	5	0	0	0	0	49
Molenstraat	28		91	3	0	0	0	0	94
N108 Lier (N10) - Duffel (N14)			4.112	284	33	13	2	0	4.444
N108 Lier (N10) - Duffel (N14)	/		405	28	0	0	2	0	435
O.L. Vrouwlaan	14		17	2	0	0	0	0	19
O.L. Vrouwlaan	16		12	0	0	0	0	0	12
Oude Liersebaan	231		47	12	5	0	0	0	64
Oude Liersebaan	206		23	5	0	0	0	0	28
Oude Liersebaan	164		16	0	0	0	0	0	16
Oude Liersebaan	185		11	1	1	1	0	0	14
Rooienberg	38		172	15	1	0	0	0	188
Rooienberg	132		3	0	0	0	0	0	3
Spoorweglaan	29		1.203	252	18	0	1	0	1.474
Spoorweglaan	1C		31	4	0	0	0	0	35
Waarloossteenweg	95		2	1	0	0	0	0	3
Wandelingstraat	61		71	8	2	1	0	0	82
Wandelingstraat	53		63	16	1	0	1	0	81



SNELHEIDSINBREUKEN (autosnelwegen inbegrepen) : PLAATS

2023

Duffel

Straat	Huis nr	Km paal	0-10 km/u te snel	11-20 km/u te snel	21-30 km/u te snel	31-40 km/u te snel	>40 km/u te snel	??? km/u te snel	TOTAAL
Wandelingstraat	19		28	4	2	0	0	0	34
TOTAAL			9.712	1.062	130	31	14	2	10.951

Putte

Straat	Huis nr	Km paal	0-10 km/u te snel	11-20 km/u te snel	21-30 km/u te snel	31-40 km/u te snel	>40 km/u te snel	??? km/u te snel	TOTAAL
Berlaarbaan	35		52	27	6	1	0	0	86
Bredestraat	97		6	2	0	0	0	0	8
Bredestraat	77A		4	1	0	0	0	0	5
Bredestraat	108		2	1	0	0	0	0	3
Bredestraat			0	0	0	0	0	1	1
Clemensstraat	10		219	21	2	0	0	0	242
Eksterstraat	15		59	30	5	1	0	0	95
Eksterstraat	13		61	16	2	1	0	0	80
Haachtsebaan	43		250	63	12	5	1	0	331
Haachtsebaan	41		70	25	7	1	0	0	103
Haachtsebaan	33		34	13	0	0	1	0	48
Haachtsebaan	35		30	16	0	0	0	0	46
Heiststeenweg	148		59	10	0	0	0	0	69
Heiststeenweg	123		49	4	0	0	0	0	53
Heiststeenweg	84		8	0	0	0	0	0	8
Heuvel	16		21	4	1	0	0	0	26
Hoogstraat	115		116	17	3	0	0	0	136
Hoogstraat	111		26	2	0	0	0	0	28
Hoogstraat	113		21	4	0	0	0	0	25
Houwstraat	76		315	53	8	0	0	0	376
Houwstraat	74		14	4	0	1	0	0	19
Houwstraat	61		10	0	0	0	0	0	10



SNELHEIDSINBREUKEN (autosnelwegen inbegrepen) : PLAATS

2023

Putte

Straat	Huis nr	Km paal	0-10 km/u te snel	11-20 km/u te snel	21-30 km/u te snel	31-40 km/u te snel	>40 km/u te snel	??? km/u te snel	TOTAAL
Jan De Cordesstr.	15		1	0	0	0	0	0	1
Kerkhoflei			0	0	0	0	0	1	1
Kleinmannekenstraat	23		644	113	15	0	0	0	772
Koningsbaan	47		97	10	1	0	1	0	109
Koningsbaan	86		0	0	0	0	0	1	1
Leliestraat	28		25	4	0	0	0	0	29
Leuvensebaan	109		287	36	2	1	0	0	326
Leuvensebaan	111		87	11	1	0	0	0	99
Leuvensebaan	102		54	5	0	0	0	0	59
Leuvensebaan	176		53	6	0	0	0	0	59
Leuvensebaan	223		37	7	1	0	0	0	45
Leuvensebaan	217		15	6	0	0	0	0	21
Leuvensebaan	85		18	0	0	0	0	0	18
Leuvensebaan	50		16	0	0	0	0	0	16
Leuvensebaan	174		8	3	2	0	0	0	13
Leuvensebaan	172		7	2	1	0	0	0	10
Leuvensebaan			1	1	0	0	1	1	4
Lierbaan	183		2.224	96	4	0	1	0	2.325
Lierbaan	127		354	14	2	0	0	0	370
Lierbaan			2	1	0	0	0	1	4
Liersesteenweg	245		51	8	0	0	0	0	59
Mechelbaan	345		932	196	41	5	2	0	1.176
Mechelbaan	242		738	127	41	9	5	0	920
Mechelbaan	316		42	3	0	0	0	0	45
Mechelbaan	314		37	2	0	0	0	0	39
Mechelbaan	104		5	1	0	1	0	0	7
Mechelbaan			3	0	0	0	0	4	7
Mechelbaan	672A		0	0	0	0	0	3	3



SNELHEIDSINBREUKEN (autosnelwegen inbegrepen) : PLAATS

2023

Putte

Straat	Huis nr	Km paal	0-10 km/u te snel	11-20 km/u te snel	21-30 km/u te snel	31-40 km/u te snel	>40 km/u te snel	??? km/u te snel	TOTAAL
Mechelbaan	677		0	0	0	0	0	1	1
Meester van der Borghstraat	110		18	5	1	0	0	0	24
Oude Putsebaan	3		84	31	1	0	0	0	116
Oude Putsebaan	100		41	30	3	2	0	0	76
Oude Putsebaan	13		44	22	3	0	0	0	69
Oude Putsebaan	7		25	9	0	0	0	0	34
Pachtersdreef	18		66	10	2	0	0	0	78
Pachtersdreef	23		42	5	2	0	0	0	49
Pachtersdreef	16		29	8	1	0	0	0	38
Pachtersdreef	14		19	2	0	0	0	0	21
Pachtersdreef	39		10	0	0	0	0	0	10
Peulisbaan	124A		26	13	3	0	0	0	42
Schrieksesteenweg	59		55	5	1	1	1	0	63
Schrieksesteenweg	95		17	3	1	0	0	0	21
Vaatjesstraat	44		53	7	1	0	0	0	61
Vogelstraat			0	0	0	0	0	1	1
Waverlei	44		11	1	0	0	0	0	12
Waversessteenweg	50		464	84	9	2	0	0	559
Waversessteenweg	99		4	2	0	0	0	0	6
Zoetewei	58		84	18	6	1	2	0	111
Zoetewei	85		28	8	0	0	0	0	36
TOTAAL			8.284	1.228	191	32	15	14	9.764

Sint-Katelijne-Waver

Straat	Huis nr	Km paal	0-10 km/u te snel	11-20 km/u te snel	21-30 km/u te snel	31-40 km/u te snel	>40 km/u te snel	??? km/u te snel	TOTAAL
Bergstraat	19		88	11	3	0	0	0	102
Bergstraat	19B		87	11	1	1	0	0	100



SNELHEIDSINBREUKEN (autosnelwegen inbegrepen) : PLAATS

2023

Sint-Katelijne-Waver

Straat	Huis nr	Km paal	0-10 km/u te snel	11-20 km/u te snel	21-30 km/u te snel	31-40 km/u te snel	>40 km/u te snel	??? km/u te snel	TOTAAL
Bergstraat	26		30	3	1	1	0	0	35
Bergstraat	395		6	3	0	0	0	0	9
Berlaarbaan	378		3.088	400	33	6	1	0	3.528
Berlaarbaan	392		189	24	3	0	1	0	217
Berlaarbaan	285		33	13	3	4	0	0	53
Berlaarbaan	253		34	8	0	2	1	0	45
Berlaarbaan	211		15	3	2	1	0	0	21
Berlaarbaan			6	0	0	0	0	0	6
Berlaarbaan	470		0	0	0	0	0	1	1
Bosstraat	49		72	8	1	0	0	0	81
Bosstraat	53		40	6	0	0	0	0	46
Bosstraat	51		24	4	0	0	0	0	28
Boterhoek	23		6	6	0	0	0	0	12
Clemenceaustraat	194		10	4	0	0	0	0	14
Clemenceaustraat	113		2	0	0	0	0	0	2
Daliastraat			0	0	0	0	0	1	1
Dijk	64		107	14	1	0	0	0	122
Dijk	77		39	8	0	0	0	0	47
Generaal Deschachtstraat	39		67	6	0	0	0	0	73
Generaal Deschachtstraat	21		3	0	0	0	0	0	3
Heiken	62		7	1	0	0	0	0	8
Heisbroekweg			59	11	7	1	0	0	78
Heisbroekweg	12		8	6	0	2	0	0	16
Hertstraat	11		73	3	1	0	0	0	77
Hertstraat	25		25	2	0	0	0	0	27
Hogevelden	80		35	15	1	0	0	0	51
Hogevelden	76		23	9	2	0	0	0	34
Hoogstraat	26		24	9	0	0	0	0	33



SNELHEIDSINBREUKEN (autosnelwegen inbegrepen) : PLAATS

2023

Sint-Katelijne-Waver

Straat	Huis nr	Km paal	0-10 km/u te snel	11-20 km/u te snel	21-30 km/u te snel	31-40 km/u te snel	>40 km/u te snel	??? km/u te snel	TOTAAL
Kempenarestraat	52		248	82	24	5	1	0	360
Kempenarestraat	55		72	15	0	0	0	0	87
Leemstraat	51		76	28	3	0	0	0	107
Leemstraat	49		24	1	0	0	0	0	25
Leliestraat	28		363	54	4	2	0	0	423
Leliestraat	13		73	5	0	0	1	0	79
Leliestraat	26		61	5	1	0	1	0	68
Leliestraat	35		2	1	0	0	0	0	3
Leliestraat			0	0	0	0	0	1	1
Liersesteenweg	245		141	19	7	4	1	0	172
Liersesteenweg	176		79	27	3	0	0	0	109
Liersesteenweg	210		10	4	1	2	0	0	17
Liersesteenweg	194		0	0	0	0	0	1	1
Lombaardstraat	71		2.736	171	10	1	0	0	2.918
Lombaardstraat	13		1.529	57	2	1	0	0	1.589
Lombaardstraat			4	1	0	0	0	0	5
Mechelbaan	37		429	38	6	1	0	0	474
Mechelbaan	122		186	42	17	6	2	0	253
Mechelbaan	141		13	1	1	0	0	0	15
Mechelbaan			0	0	0	0	0	1	1
Mechelsesteenweg	63		1.075	128	19	1	1	0	1.224
Mechelsesteenweg	243		107	16	4	0	1	0	128
Mechelsesteenweg	202		108	11	0	0	0	0	119
Mechelsesteenweg	236		88	8	1	0	0	0	97
Mechelsesteenweg	74		31	3	1	0	1	0	36
Mechelsesteenweg	146		0	0	1	1	0	0	2
Meidoornstraat	12		1	0	0	0	0	0	1
Molenstraat	18		223	36	2	0	0	0	261



SNELHEIDSINBREUKEN (autosnelwegen inbegrepen) : PLAATS

2023

Sint-Katelijne-Waver

Straat	Huis nr	Km paal	0-10 km/u te snel	11-20 km/u te snel	21-30 km/u te snel	31-40 km/u te snel	>40 km/u te snel	??? km/u te snel	TOTAAL
Molenstraat	129		7	0	1	0	0	0	8
Molenstraat			0	0	0	0	0	1	1
R6 Binnenring Richting N15		7.4	874	211	40	7	3	0	1.135
R6 Binnenring Richting N15		3.3	109	23	7	4	4	0	147
R6 Binnenring Richting N15	7.4	7.4	24	7	0	0	0	0	31
R6 Binnenring Richting N15			0	0	0	0	0	3	3
Spoorweglei	3A		26	5	0	0	0	0	31
Stationsstraat	74		52	0	0	0	0	0	52
Stationsstraat	167		34	2	1	0	0	0	37
Stationsstraat	238		29	5	0	0	1	0	35
Stationsstraat	166		7	0	0	0	0	0	7
Vinkenhofstraat	25		3	0	0	0	0	0	3
Walemstraat	163		19	0	0	0	0	0	19
Walemstraat	2		16	0	0	0	0	0	16
Wilsonstraat	96		148	19	1	1	0	0	169
Wilsonstraat	28		36	8	1	0	0	0	45
Wilsonstraat	13		30	3	0	0	0	0	33
Wilsonstraat	24		29	1	0	0	0	0	30
Wilsonstraat	31		25	5	0	0	0	0	30
Wilsonstraat	62		11	1	0	0	1	0	13
Wolvenstraat	49		0	1	0	0	0	0	1
TOTAAL			13.358	1.632	217	54	21	9	15.291



SNELHEIDSINBREUKEN (autosnelwegen inbegrepen) : SNELHEIDSREGIME

2023

toegelaten snelheid	0-10 km/u te snel	11-20 km/u te snel	21-30 km/u te snel	31-40 km/u te snel	>40 km/u te snel	??? km/u te snel	TOTAAL
30	14.906	1.678	137	9	3	0	16.733
50	27.109	2.666	296	55	26	0	30.152
60	254	66	13	0	0	0	333
70	5.085	888	215	67	26	1	6.282
90	109	23	7	4	4	0	147
Onbekend	3	1	3	0	0	25	32
TOTAAL	47.466	5.322	671	135	59	26	53.679

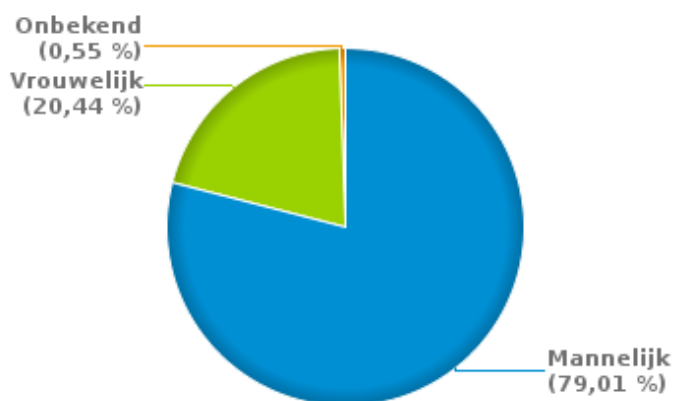


VERKEERSINBREUKEN (autosnelwegen inbegrepen) : PROFILERING 2023

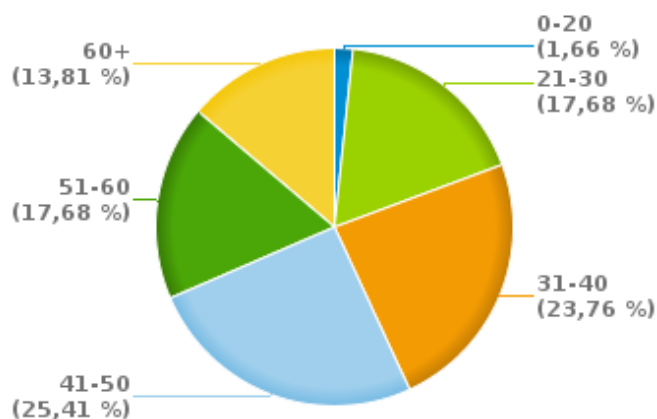
Aantal inbreuken alcohol per geslacht en per leeftijdscategorie

	Mannelijk	Vrouwelijk	Onbekend	TOTAAL
0-20	3	0	0	3
21-30	26	5	1	32
31-40	33	10	0	43
41-50	31	15	0	46
51-60	28	4	0	32
60+	22	3	0	25
TOTAAL	143	37	1	181

% Alcoholinbreuken per geslacht - 2023



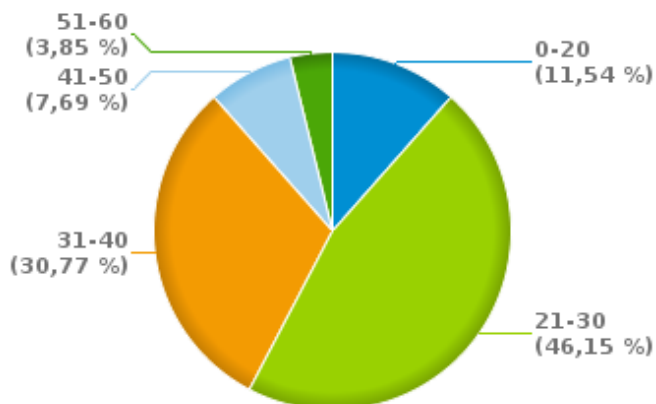
% Alcoholinbreuken per leeftijd - 2023



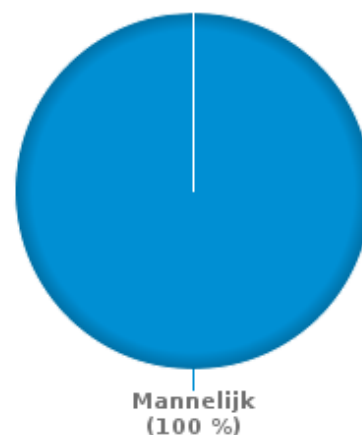
Aantal inbreuken drugs per geslacht en per leeftijdscategorie

	Mannelijk	TOTAAL
0-20	3	3
21-30	12	12
31-40	8	8
41-50	2	2
51-60	1	1
TOTAAL	26	26

% Drugsinbreuken per leeftijd - 2023



% Drugsinbreuken per geslacht - 2023





VERKEERSINBREUKEN

REPORT FILTERS

Begin jaar van de inbreuken	2015
Einde jaar van de inbreuken	2023
Trimester	Trim. 1;Trim. 2;Trim. 3;Trim. 4
Datum van afsluiting van de gegevensbank	30/04/24
Politiezone	PZ BODUKAP (SINT-KATELIJNE-WAVER)
Lokale/federale eenheid	
Op/Buiten snelweg	(autosnelwegen inbegrepen)
Vaststellende politie-eenheid	

Refresh report datum	01/07/2024 10:22:01
-----------------------------	---------------------