

**Overzicht
Verkeersinbreuken
(autosnelwegen inbegrepen)
2023**

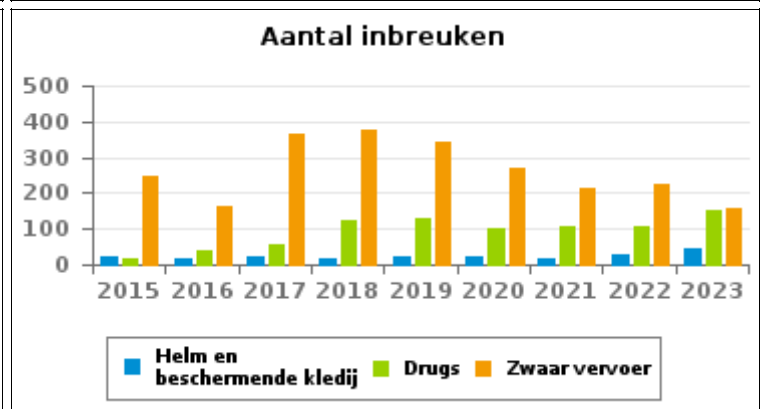
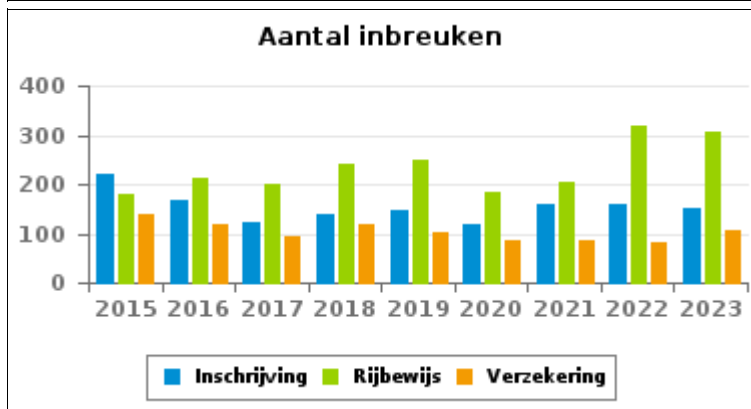
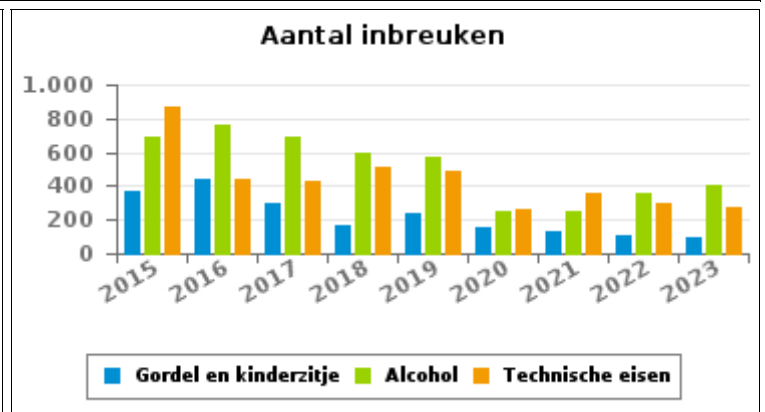
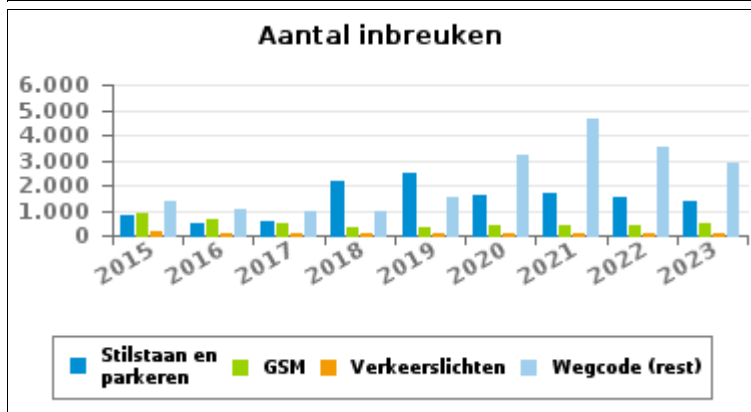
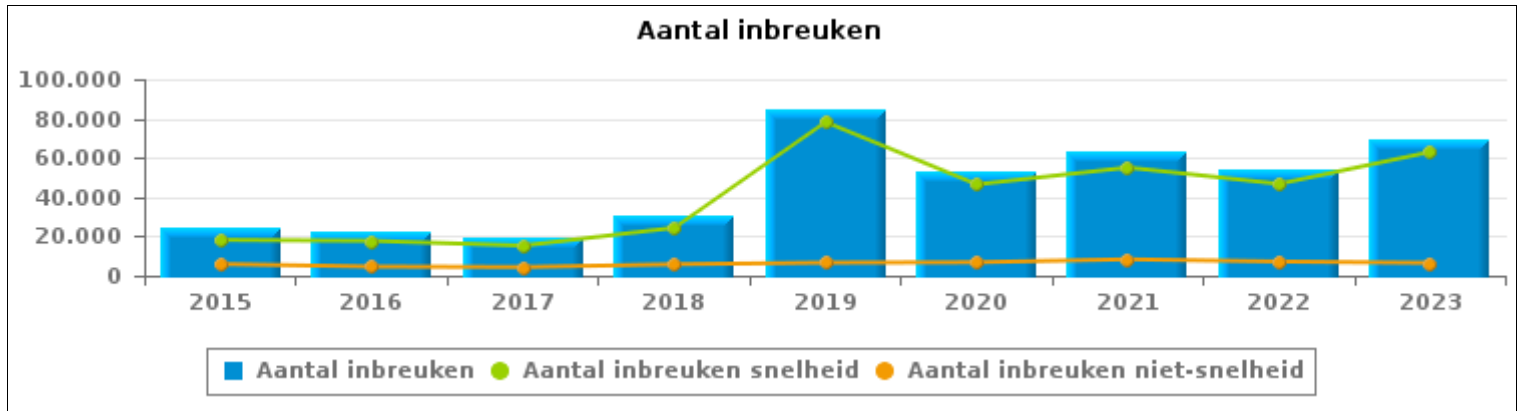
PZ VOORKEMPEN (BRECHT)



VERKEERSINBREUKEN (autosnelwegen inbegrepen) : ALGEMEEN OVERZICHT

Vergelijking per jaar: 2015-2023

	2015	2016	2017	2018	2019	2020	2021	2022	2023
TOTAAL AANTAL INBREUKEN	24.104	22.347	19.662	30.180	84.847	53.272	63.394	53.918	69.500
INBREUKEN PER THEMA									
	2015	2016	2017	2018	2019	2020	2021	2022	2023
Snelheid	18.196	17.731	15.290	24.386	78.211	46.457	55.062	46.729	62.988
Stilstaan en parkeren	798	518	528	2.197	2.468	1.639	1.653	1.514	1.326
GSM	878	626	511	310	314	434	430	417	516
Helm en beschermende kledij	21	18	23	19	21	22	18	27	46
Gordel en kindersitje	372	442	298	171	238	156	133	111	98
Verkeerslichten	130	84	63	51	65	76	58	44	62
Wegcode (rest)	1.339	1.012	980	929	1.492	3.200	4.644	3.514	2.873
Alcohol	695	765	696	596	569	254	245	357	404
Drugs	15	38	56	123	127	100	108	108	149
Inschrijving	219	169	123	138	146	118	160	160	153
Rijbewijs	179	213	201	240	249	185	205	318	306
Technische eisen	875	440	426	513	494	263	362	293	278
Verzekering	138	117	94	120	103	86	87	83	108
Zwaar vervoer	246	164	365	375	342	270	216	227	156
Andere	3	10	5	11	5	10	8	13	14
Onbekend	0	0	3	1	3	2	5	3	23



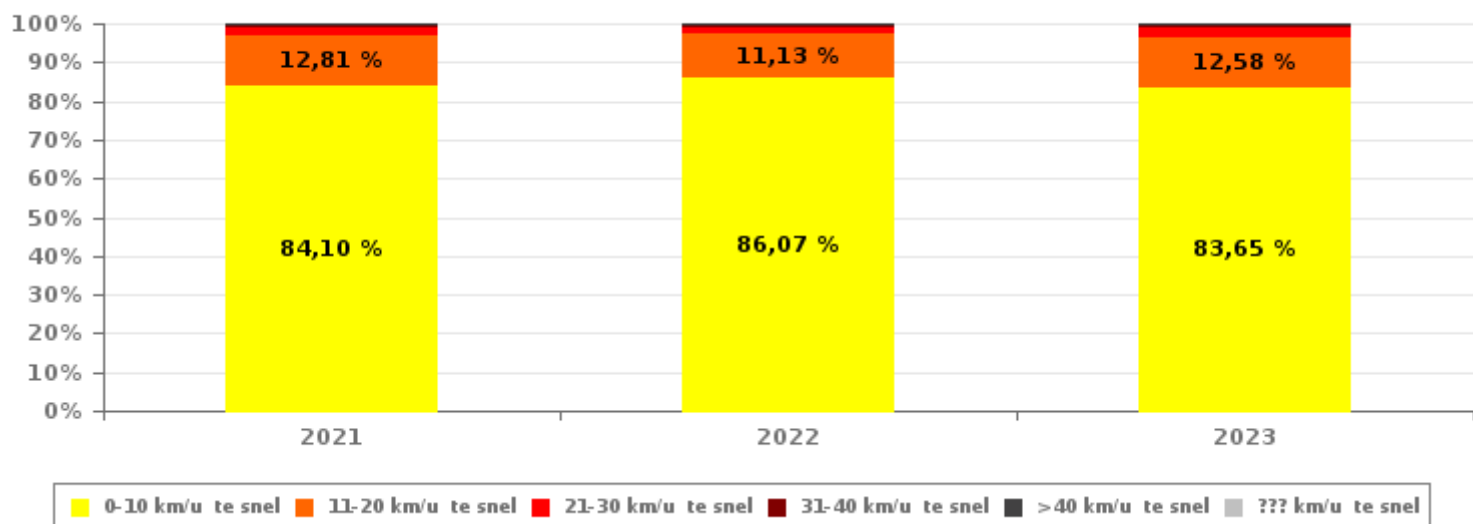


VERKEERSINBREUKEN (autosnelwegen inbegrepen) : ALGEMEEN OVERZICHT INBREUKEN PER ZWAARTEGRAAD

Vergelijking per jaar: 2015-2023

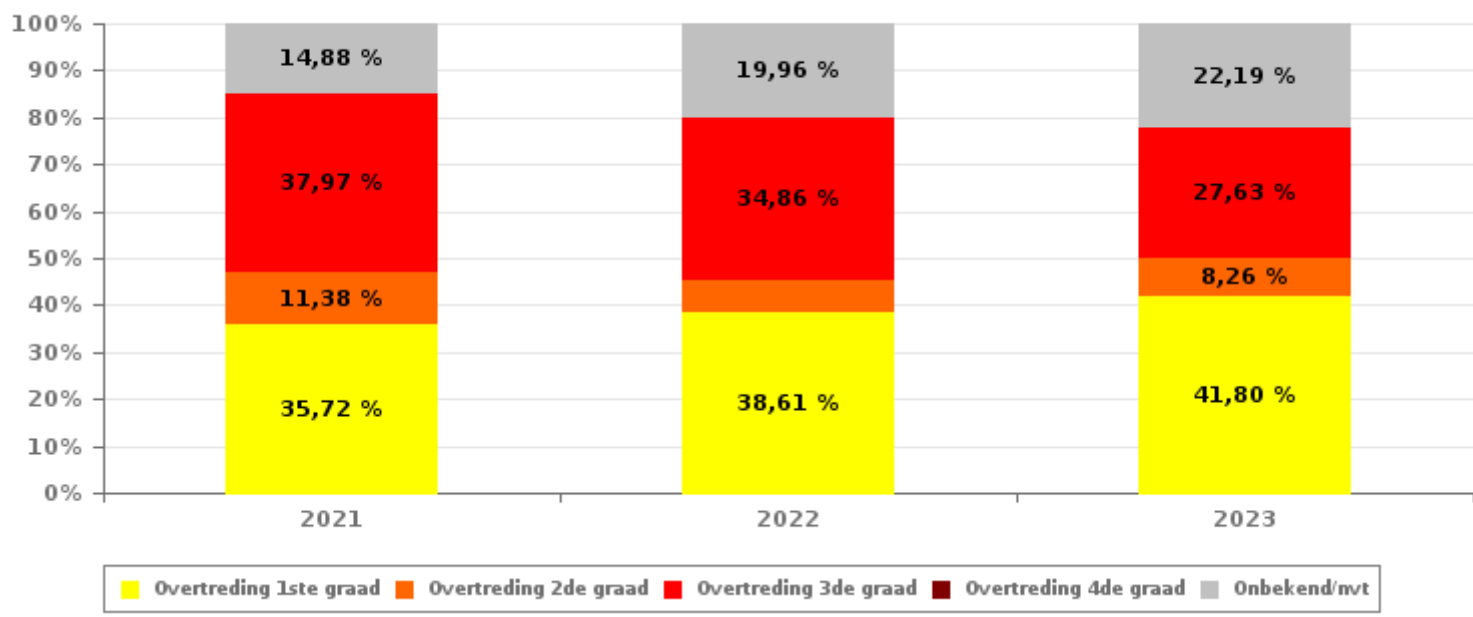
SNELHEID	2015	2016	2017	2018	2019	2020	2021	2022	2023
0-10 km/u te snel	2.962	3.466	1.325	13.466	66.254	38.559	46.305	40.220	52.687
11-20 km/u te snel	12.382	11.596	11.243	8.869	9.692	6.291	7.051	5.199	7.925
21-30 km/u te snel	2.148	2.058	2.034	1.497	1.624	1.108	1.157	903	1.593
31-40 km/u te snel	420	400	449	325	396	294	331	223	474
>40 km/u te snel	190	140	142	145	147	123	131	110	238
??? km/u te snel	94	71	97	84	98	82	87	74	71
Subtotaal SNELHEID	18.196	17.731	15.290	24.386	78.211	46.457	55.062	46.729	62.988

Aantal (snelheid) inbreuken : indeling per graad



NIET-SNELHEID	2015	2016	2017	2018	2019	2020	2021	2022	2023
1ste graad	1.388	1.053	1.009	2.719	3.277	2.610	2.976	2.776	2.722
2de graad	1.807	1.445	1.213	796	1.053	933	948	467	538
3de graad	587	381	314	303	429	2.107	3.164	2.506	1.799
4de graad	4	8	9	8	4	3	4	5	8
Onbekend/NVT	2.122	1.729	1.827	1.968	1.873	1.162	1.240	1.435	1.445
Subtotaal NIET-SNELHEID	5.908	4.616	4.372	5.794	6.636	6.815	8.332	7.189	6.512

Aantal (niet-snelheid) inbreuken : indeling per graad





VERKEERSINBREUKEN (autosnelwegen inbegrepen) : ALGEMEEN OVERZICHT

Vergelijking per maand voor het jaar 2023

	Jan	Feb	Maa	Apr	Mei	Jun	Jul	Aug	Sep	Okt	Nov	Dec	TOTAAL
TOTAAL AANTAL INBREUKEN	6.518	6.499	7.327	7.144	5.019	5.390	6.039	5.929	5.393	4.932	4.233	5.077	69.500
INBREUKEN PER THEMA	Jan	Feb	Maa	Apr	Mei	Jun	Jul	Aug	Sep	Okt	Nov	Dec	TOTAAL
Snelheid	5.793	5.815	6.608	6.403	4.427	4.834	5.560	5.530	4.947	4.475	3.793	4.803	62.988
Stilstaan en parkeren	205	205	128	236	108	88	48	23	88	57	107	33	1.326
GSM	35	45	46	29	67	78	44	37	36	59	26	14	516
Helm en beschermende kledij	1	2	3	4	2	9	4	4	7	4	5	1	46
Gordel en kinderzitje	9	14	10	14	9	9	3	6	7	10	4	3	98
Verkeerslichten	12	2	2	5	6	5	5	8	5	4	4	4	62
Wegcode (rest)	298	289	392	292	262	206	221	224	183	209	167	130	2.873
Alcohol	43	18	20	49	34	46	40	24	28	32	47	23	404
Drugs	18	5	18	13	14	10	21	6	9	13	10	12	149
Inschrijving	16	11	11	17	18	14	11	15	12	8	13	7	153
Rijbewijs	28	25	30	18	31	33	42	17	25	22	21	14	306
Technische eisen	26	32	28	32	16	25	22	24	17	23	15	18	278
Verzekering	9	5	9	10	17	16	7	7	10	7	4	7	108
Zwaar vervoer	25	27	21	21	5	15	8	2	12	5	11	4	156
Andere	0	1	1	1	1	2	3	1	1	1	1	1	14
Onbekend	0	3	0	0	2	0	0	1	6	3	5	3	23
INBREUKEN PER ZWAARTEGRAAD	Jan	Feb	Maa	Apr	Mei	Jun	Jul	Aug	Sep	Okt	Nov	Dec	TOTAAL
SNELHEID	Jan	Feb	Maa	Apr	Mei	Jun	Jul	Aug	Sep	Okt	Nov	Dec	TOTAAL
0-10 km/u te snel	4.831	4.733	5.483	5.324	3.737	4.044	4.799	4.669	4.175	3.747	3.148	3.997	52.687
11-20 km/u te snel	721	802	870	848	540	624	607	687	585	544	465	632	7.925
21-30 km/u te snel	160	181	179	166	110	119	91	120	122	116	117	112	1.593
31-40 km/u te snel	57	61	56	36	26	28	34	36	43	35	29	33	474
>40 km/u te snel	17	33	15	21	13	13	22	16	18	26	24	20	238
??? km/u te snel	7	5	5	8	1	6	7	2	4	7	10	9	71
Subtotaal SNELHEID	5.793	5.815	6.608	6.403	4.427	4.834	5.560	5.530	4.947	4.475	3.793	4.803	62.988
NIET-SNELHEID	Jan	Feb	Maa	Apr	Mei	Jun	Jul	Aug	Sep	Okt	Nov	Dec	TOTAAL
1ste graad	334	306	244	350	221	213	198	168	196	197	195	100	2.722
2de graad	54	60	39	75	42	47	29	33	33	36	57	33	538
3de graad	191	202	305	170	203	148	106	117	107	118	71	61	1.799
4de graad	0	1	2	0	1	0	1	0	0	1	1	1	8
Onbekend/NVT	146	115	129	146	125	148	145	81	110	105	116	79	1.445
Subtotaal NIET-SNELHEID	725	684	719	741	592	556	479	399	446	457	440	274	6.512



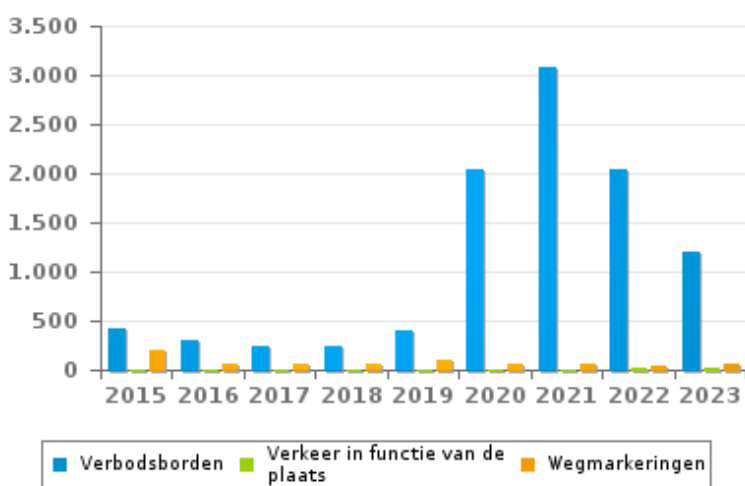
VERKEERSINBREUKEN (autosnelwegen inbegrepen) : ALGEMEEN OVERZICHT (DETAIL)

Vergelijking per jaar: 2015-2023

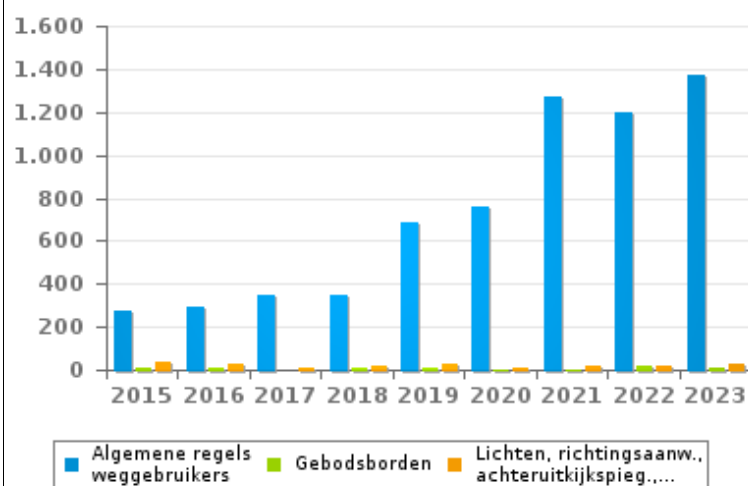
Wegcode(rest)

	2015	2016	2017	2018	2019	2020	2021	2022	2023
Verbodsborden	428	310	239	240	398	2.030	3.082	2.049	1.192
Algemene regels weggebruikers	275	289	345	346	683	755	1.271	1.201	1.373
Rijbewegingen	248	192	211	170	207	270	103	62	93
Wegmarkeringen	209	65	61	56	98	54	57	47	67
Lading van goederen (Wegcode)	39	45	43	33	13	25	51	42	43
Voorrang	37	26	21	15	22	22	27	17	23
Lichten, richtingsaanw., achteruitkijkspieg.,...	40	29	12	16	27	12	14	20	25
Bevelen van bevoegde personen	23	28	20	19	17	16	11	16	18
Gedrag tov bepaalde weggebruikers	13	10	11	12	7	8	14	19	13
Verkeer in functie van de plaats	7	5	6	7	6	3	10	18	14
Vervoer van personen (Wegcode)	10	8	9	6	5	1	1	7	5
Gebodsborden	6	5	0	5	9	4	2	14	6
Wegcode: andere	4	0	2	4	0	0	1	2	1
TOTAAL	1.339	1.012	980	929	1.492	3.200	4.644	3.514	2.873

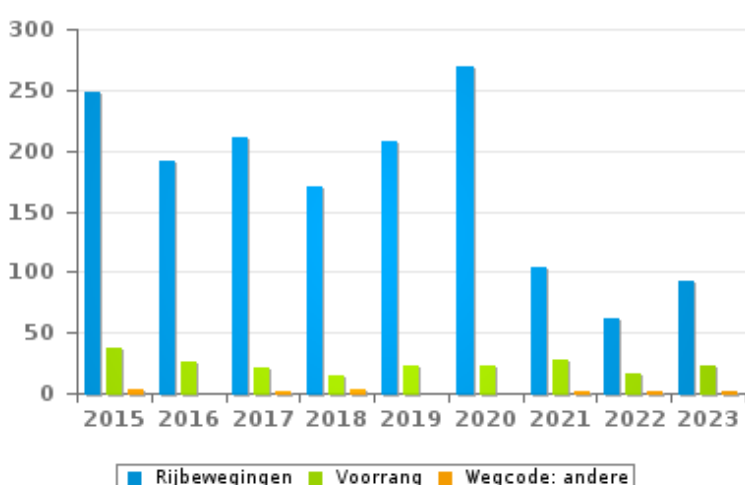
Aantal inbreuken



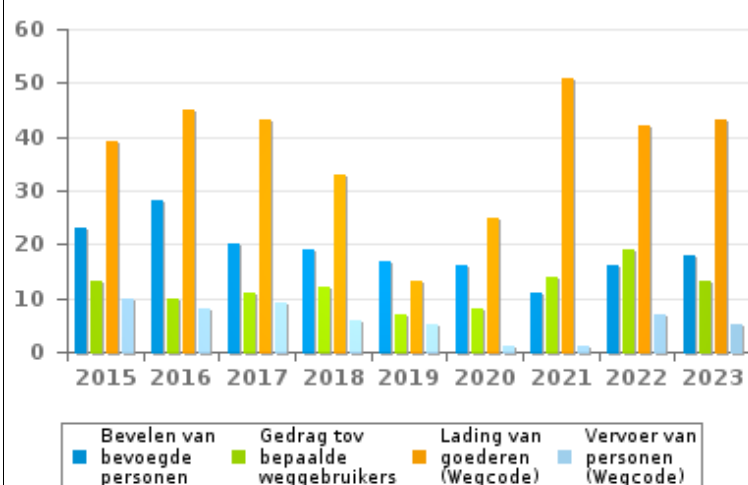
Aantal inbreuken



Aantal inbreuken



Aantal inbreuken





VERKEERSINBREUKEN (autosnelwegen inbegrepen) : TOP 5

2023

Alle inbreuken

Thema	Wetsartikel	Aantal inbreuken	% (*)
Snelheid	Art. 11.2.1°.a). Buiten de bebouwde kommen is de snelheid beperkt tot 120 km per uur op de autosnelwegen [...].	21.316	30,67 %
Snelheid	[VI. Gew.]: Art. 11.1. Binnen de bebouwde kommen is de snelheid beperkt tot 50 km per uur [...].	18.251	26,26 %
Snelheid	[VI. Gew.]: Art. 11.2.3°.b). Buiten de bebouwde kommen is de snelheid beperkt tot 70 km per uur op de andere openbare wegen.	14.371	20,68 %
Snelheid	[VI. Gew.]: Snelheidsbeperking / zone 50 / openbare wegen buiten bebouwde kom, met uitzondering van de autosnelwegen. Art. 5. De weggebruikers moeten de verkeerslichten, verkeersborden en wegmarkeringen in acht nemen wanneer deze regelmatig zijn naar de vorm, voldoende zichtbaar zijn en overeenkomstig de voorschriften van [...] [het algemeen] reglement [op de politie van het wegverkeer en van het gebruik van de openbare weg] zijn aangebracht. Art. 68.3. [...] Bord C43 [met zonale geldigheid en vermelding 50]: Vanaf het verkeersbord [...] [tot het eindezonebord], verbod te rijden met een grotere snelheid dan [50 km per uur] [...]. Art. 65.5.10. Snelheidszones worden aangeduid door het verkeersbord C43 waaraan overeenkomstig 65.5.3. zonale geldigheid wordt gegeven. Vanaf het zonebord tot het eindezonebord is het verboden te rijden met een hogere snelheid dan de zonale snelheid [...].	3.937	5,66 %
Snelheid	[VI. Gew.]: Art. 22quater. Binnen de zones afgebakend door de verkeersborden F4a en F4b is de snelheid beperkt tot 30 km per uur.	1.657	2,38 %



VERKEERSINBREUKEN (autosnelwegen inbegrepen) : TOP 5

2023

4de graadsinbreuken

Thema	Wetsartikel	Aantal inbreuken	% (*)
Wegcode (rest)	De overtreding op de hierna vermelde bepalingen wordt beschouwd als overtreding van 4de graad krachtens artikel 4.5° van KB 30-09-2005 :Art. 21.4.3° Op autosnelwegen is het verboden: achteruit te rijden of te rijden in de tegenovergestelde rijrichting.	3	0,00 %
Wegcode (rest)	Art. 4.1. De weggebruikers moeten onmiddellijk gevolg geven aan de bevelen van de bevoegde personen. Art. 4.2.3°. Als bevelen worden inzonderheid beschouwd: het overdwars zwaaien met een rood licht, wat stoppen betekent voor de bestuurders naar wie het licht gekeerd is. Art. 4.1°. [...] zijn overtredingen van de vierde graad in de zin van artikel 29§1, eerste lid, van [...] [de] wet betreffende de politie over het wegverkeer, gecoördineerd op 16 maart 1968: de [...] bevelen negeren van een bevoegd persoon [vermeld in het artikel 4.2.3° van KB 01-12-1975].	2	0,00 %
Wegcode (rest)	De overtreding op de hierna vermelde bepalingen wordt beschouwd als overtreding van 4de graad krachtens artikel 4.3° van KB 30-09-2005 :Art. 17.2.3°. Het links inhalen van een gespan [...] of van een voertuig met meer dan twee wielen is verboden bij het naderen van de top van een helling en in bochten, wanneer de zichtbaarheid onvoldoende is, behalve indien kan ingehaald worden zonder de doorlopende witte streep te overschrijden die het voor de tegenliggers bestemde deel van de rijbaan aflijnt.	2	0,00 %
Wegcode (rest)	De overtreding op de hierna vermelde bepalingen wordt beschouwd als overtreding van 4de graad krachtens artikel 4.5° van KB 30-09-2005 : Art. 21.4.1°. Op autosnelwegen is het verboden de dwarsverbindingen te gebruiken.	1	0,00 %

(*) % ten opzichte van totaal aantal inbreuken



VERKEERSINBREUKEN (autosnelwegen inbegrepen) : MOMENT

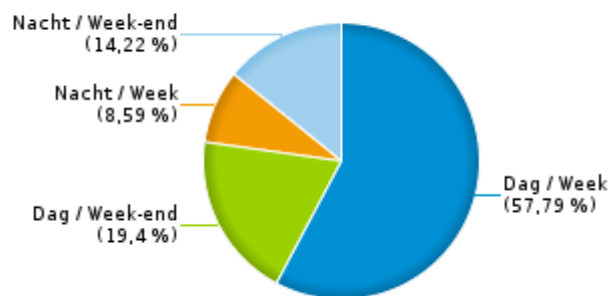
Aantal inbreuken per moment van de week 2023

	Week			Week-end			TOTAAL
	Dag	Nacht	Subtotaal	Dag	Nacht	Subtotaal	
Snelheid	35.214	5.772	40.986	12.735	9.267	22.002	62.988
Stilstaan en parkeren	1.246	5	1.251	65	10	75	1.326
GSM	475	4	479	31	6	37	516
Helm en beschermende kledij	31	0	31	10	5	15	46
Gordel en kinderzitje	76	1	77	15	6	21	98
Verkeerslichten	47	1	48	7	7	14	62
Wegcode (rest)	2.175	117	2.292	348	233	581	2.873
Alcohol	65	27	92	105	207	312	404
Drugs	75	3	78	44	27	71	149
Inschrijving	105	6	111	27	15	42	153
Rijbewijs	206	11	217	39	50	89	306
Technische eisen	203	11	214	36	28	64	278
Verzekering	80	1	81	10	17	27	108
Zwaar vervoer	138	7	145	11	0	11	156
Andere	12	1	13	0	1	1	14
Onbekend	19	0	19	3	1	4	23
TOTAAL	40.167	5.967	46.134	13.486	9.880	23.366	69.500

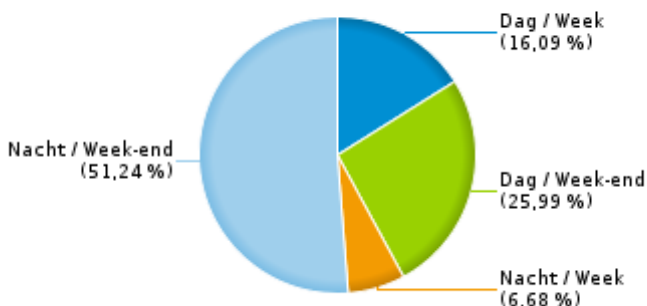
Weekend: van vrijdag 22.00u tot maandag 06.00u
Week: van maandag 06.00u tot vrijdag 22.00u

Dag: van 06.00u tot 22.00u
Nacht: van 22.00u tot 06.00u

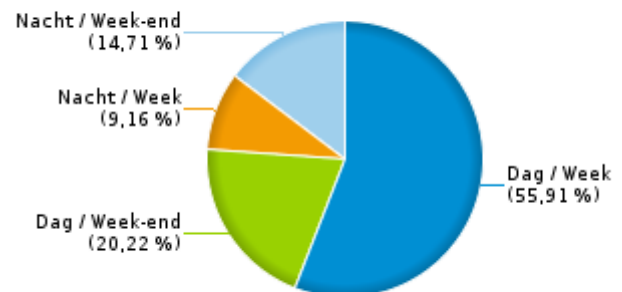
% inbreuken per moment - 2023



% alcoholinbreuken per moment - 2023



% snelheidsinbreuken per moment - 2023





SNELHEIDSINBREUKEN (autosnelwegen inbegrepen) : PLAATS

2023

Brecht

Straat	Huis nr	Km paal	0-10 km/u te snel	11-20 km/u te snel	21-30 km/u te snel	31-40 km/u te snel	>40 km/u te snel	??? km/u te snel	TOTAAL
A1-E19 Ri. Breda NL afrit 4 St-Job/Goor ri rotonde			0	0	0	0	0	1	1
A1-E19 Ri Breda verbind A001181/Papboss afr Brecht			1	0	0	0	0	0	1
A1-E19 Ri Breda verbinding A001041/N117 StJob/Goor			0	0	0	0	0	1	1
A1-E19 Richting Breda (NL)	*	59.6	1.192	243	59	15	6	0	1.515
A1-E19 Richting Breda (NL)		59.2	0	0	0	0	0	2	2
A1-E19 Richting Breda (NL)			0	0	0	0	0	2	2
A1-E19 Richting Breda (NL)		56.5	0	0	0	0	0	1	1
A1-E19 Richting Breda (NL)		64.5	0	0	0	0	0	1	1
A1-E19 Richting Brussel		62.9	16.063	2.708	648	195	87	0	19.701
A1-E19 Richting Brussel		63.7	73	14	6	1	1	0	95
A1-E19 Richting Brussel			0	0	0	0	0	3	3
A1-E19 Richting Brussel		56.9	0	0	0	0	0	1	1
A1-E19 Richting Brussel		57.8	0	0	0	0	0	1	1
A1-E19 Richting Brussel		63.0	0	0	0	1	0	0	1
A1-E19 Richting Brussel		63.2	0	0	0	0	0	1	1
A1-E19 Richting Brussel afrit 3 Brecht			0	0	0	0	0	2	2
Abdijlaan	26		6	0	1	0	0	0	7
Abdijlaan	6B		2	0	0	0	0	0	2
Andrélaan	104		226	41	6	0	1	0	274
Andrélaan	106		112	22	3	1	0	0	138
Andrélaan	102		109	19	1	2	0	0	131
Bergsebaan	107		2	0	0	0	0	0	2
Bergsebaan	46		2	0	0	0	0	0	2
Bethaniënlei	26		192	35	1	0	0	0	228
Bethaniënlei	8		54	4	0	1	0	0	59
Bethaniënlei	6		42	4	0	0	0	0	46
Bethaniënlei	X		1	0	0	0	0	0	1
Bethovenstraat	15		15	0	0	0	0	0	15



SNELHEIDSINBREUKEN (autosnelwegen inbegrepen) : PLAATS

2023

Brecht

Straat	Huis nr	Km paal	0-10 km/u te snel	11-20 km/u te snel	21-30 km/u te snel	31-40 km/u te snel	>40 km/u te snel	??? km/u te snel	TOTAAL
Bethovenstraat	32		5	0	1	0	0	0	6
Bethovenstraat	64		0	0	0	0	0	1	1
Beukenlei	30		409	52	5	2	1	0	469
Beukenlei			0	0	0	0	0	1	1
Bevrijdingsstraat	2		1.368	179	34	9	11	0	1.601
Bevrijdingsstraat	92		1.153	136	29	11	2	0	1.331
Bevrijdingsstraat			1	0	3	0	0	0	4
Boudewijnstraat	5		57	12	2	1	0	0	72
Boudewijnstraat	19		50	12	1	0	0	0	63
Boudewijnstraat	15		42	7	5	1	0	0	55
Boudewijnstraat	16		27	4	1	0	0	0	32
Boudewijnstraat	17		25	3	0	0	0	0	28
Boudewijnstraat	20		15	6	1	0	0	0	22
Brasschaatbaan	2		28	2	0	1	0	0	31
Brugstraat	179		9	0	0	0	0	0	9
Brugstraat			0	0	0	0	0	2	2
De Ring	Z/N		0	0	1	0	0	0	1
De Ring			0	0	0	0	0	1	1
Dorpsstraat			0	0	0	0	0	1	1
Edith Cavelllaan	18		22	8	5	0	0	0	35
Eester	9		7	0	0	0	0	0	7
Eikenlei	52		644	45	8	1	0	0	698
Eikenlei	54		356	29	2	0	0	0	387
Eikenlei	112		258	45	25	6	3	0	337
Eikenlei	53		115	7	1	0	0	0	123
Eikenlei			0	0	0	0	0	1	1
Eyndovensteenweg	57		128	29	1	0	0	0	158
Eyndovensteenweg	160		1	1	0	0	0	0	2



SNELHEIDSINBREUKEN (autosnelwegen inbegrepen) : PLAATS

2023

Brecht

Straat	Huis nr	Km paal	0-10 km/u te snel	11-20 km/u te snel	21-30 km/u te snel	31-40 km/u te snel	>40 km/u te snel	??? km/u te snel	TOTAAL
Gabrielle Petitlaan	19		48	21	4	0	0	0	73
Gasthuisstraat	45		477	93	9	0	1	0	580
Gasthuisstraat	43		145	29	5	0	0	0	179
Groot Veerle	47		0	0	0	0	0	1	1
Heiken	12		201	16	1	1	0	0	219
Heiken	14		173	16	1	0	0	0	190
Hoogstraatsebaan	142		2.141	241	35	10	11	0	2.438
Hoogstraatsebaan	120		1.233	301	125	47	17	0	1.723
Hoogstraatsebaan	60		443	52	4	0	0	0	499
Hoogstraatsebaan	56		311	28	1	0	0	0	340
Hoogstraatsebaan	44		101	8	2	0	0	0	111
Hoogstraatsebaan	112B		0	0	0	0	0	1	1
Houtstraat	160		40	3	1	0	0	0	44
Houtstraat	89		37	5	2	0	0	0	44
Houtstraat	45		29	2	0	0	0	0	31
Houtstraat	148		22	6	0	0	0	0	28
Houtstraat	150		21	2	0	0	0	0	23
Houtstraat	31		18	2	1	0	0	0	21
Houtstraat	71		13	3	0	0	0	0	16
Houtstraat	54		11	2	0	0	0	0	13
Houtstraat	79		10	0	0	0	0	0	10
Houtstraat	47		6	0	0	0	0	0	6
Houtstraat	136		2	1	0	0	0	0	3
Kapelstraat	44		26	2	0	0	0	0	28
Kattenhoflaan	38		42	2	0	1	0	0	45
Kattenhoflaan	33		29	6	0	0	0	0	35
Kerkstraat	33		7	2	0	0	0	0	9
Kerkstraat	42		4	0	1	0	0	0	5



SNELHEIDSINBREUKEN (autosnelwegen inbegrepen) : PLAATS

2023

Brecht

Straat	Huis nr	Km paal	0-10 km/u te snel	11-20 km/u te snel	21-30 km/u te snel	31-40 km/u te snel	>40 km/u te snel	??? km/u te snel	TOTAAL
Klein Veerle	95		12	4	2	1	0	0	19
Klein Veerle	51		4	1	0	0	1	0	6
Klein Veerle	101		3	0	0	0	0	0	3
Kloosterstraat			232	29	2	0	0	0	263
Koningsstoel	50		1	0	0	0	0	0	1
Krekelbergstraat	17		25	4	2	0	0	0	31
Lessiusstraat	36		125	19	1	0	1	0	146
Lessiusstraat	96		15	3	0	0	0	0	18
Lessiusstraat	94		10	0	0	0	0	0	10
Lessiusstraat	13		5	0	0	0	0	0	5
Lessiusstraat	90		3	0	0	0	0	0	3
Mieksebaan	153		63	10	1	1	1	0	76
Mieksebaan	199		30	6	1	0	0	0	37
Mieksebaan	161		31	5	0	0	0	0	36
Mieksebaan			0	0	0	0	0	1	1
Museumstraat	TO 5		31	3	1	0	0	0	35
Museumstraat	7		15	0	0	0	0	0	15
Nijverheidsstraat	11		49	12	2	1	0	0	64
Oostmalsebaan	46		0	0	1	0	0	1	2
Oostmalsebaan			0	0	0	1	0	0	1
Ringlaan	2		129	21	8	1	0	0	159
Ringlaan	6		34	5	1	0	0	0	40
Ringlaan	6A		30	8	2	0	0	0	40
Ringlaan	12		9	2	0	0	0	0	11
Ringlaan	16		0	0	0	2	0	2	4
Schoolstraat	16		135	47	8	0	1	0	191
Schoolstraat	15		51	5	0	0	0	0	56
Schotensteenweg	158D		37	1	0	0	0	0	38



SNELHEIDSINBREUKEN (autosnelwegen inbegrepen) : PLAATS

2023

Brecht

Straat	Huis nr	Km paal	0-10 km/u te snel	11-20 km/u te snel	21-30 km/u te snel	31-40 km/u te snel	>40 km/u te snel	??? km/u te snel	TOTAAL
Schotensteenweg	38		13	2	1	0	0	0	16
Schotensteenweg	158		3	2	0	0	0	0	5
Sint Lenaartsbaan	115		13	1	0	0	0	0	14
Tilburgbaan	29		0	0	0	0	0	1	1
Vaartdijk			0	0	0	1	0	0	1
Vaartkant Links	17		42	7	1	0	0	0	50
Veldstraat	91		24	0	0	0	0	0	24
Veldstraat	39		9	1	0	0	0	0	10
Veldstraat	46		3	1	1	0	0	0	5
Veldstraat	84		0	1	0	0	0	0	1
WATERSTRAAT RICHTING SCHILDE	85		89	14	21	24	16	0	164
Westmallebaan			0	0	0	0	0	1	1
Wuustwezelsteenweg	2		2.507	346	43	21	12	0	2.929
Zandstraat	23		115	16	0	0	0	0	131
Zandstraat	5		89	7	1	0	0	0	97
Zandstraat	19		60	1	1	0	0	0	62
TOTAAL			32.448	5.094	1.143	360	173	31	39.249

Malle

Straat	Huis nr	Km paal	0-10 km/u te snel	11-20 km/u te snel	21-30 km/u te snel	31-40 km/u te snel	>40 km/u te snel	??? km/u te snel	TOTAAL
Ambachtsstraat	42		30	7	0	0	0	0	37
Antwerpsesteenweg	179		573	62	4	0	0	0	639
Antwerpsesteenweg	165		106	13	1	0	0	0	120
Antwerpsesteenweg	176		103	4	0	1	0	0	108
Antwerpsesteenweg	175		96	7	1	0	0	0	104
Antwerpsesteenweg	181		88	6	2	1	0	0	97
Antwerpsesteenweg	180		51	4	1	0	0	0	56



SNELHEIDSINBREUKEN (autosnelwegen inbegrepen) : PLAATS

2023

Malle

Straat	Huis nr	Km paal	0-10 km/u te snel	11-20 km/u te snel	21-30 km/u te snel	31-40 km/u te snel	>40 km/u te snel	??? km/u te snel	TOTAAL
Antwerpsesteenweg	402		45	2	3	1	1	0	52
Antwerpsesteenweg	466		40	7	3	1	0	0	51
Antwerpsesteenweg	439		32	3	2	0	0	0	37
Antwerpsesteenweg	161		25	2	0	0	0	0	27
Antwerpsesteenweg	487		0	10	2	0	0	0	12
Antwerpsesteenweg	376		3	1	1	0	0	0	5
Antwerpsesteenweg			1	0	0	0	0	4	5
Antwerpsesteenweg	371		3	0	0	0	0	0	3
Antwerpsesteenweg	74		3	0	0	0	0	0	3
Antwerpsesteenweg	383		0	0	0	0	0	2	2
Antwerpsesteenweg	141		0	0	0	0	0	1	1
Antwerpsesteenweg	283		0	0	0	0	0	1	1
Antwerpsesteenweg	464		0	1	0	0	0	0	1
Antwerpsesteenweg	496		0	0	1	0	0	0	1
Brechtsesteenweg	46		241	22	3	0	0	0	266
Brechtsesteenweg	50		230	21	6	0	0	0	257
Brechtsesteenweg	56		107	7	0	0	0	0	114
Brechtsesteenweg	40		88	9	0	0	0	0	97
Brechtsesteenweg	45		75	7	1	0	0	0	83
Brechtsesteenweg	38		24	3	0	0	0	0	27
De Schaggelen	5		0	0	0	0	0	1	1
Hallebaan	153		2	0	0	0	0	0	2
Heihuizen	6		91	22	4	0	0	0	117
Herentalsebaan	44		18	0	0	0	0	0	18
Hoogstraatsebaan	90		239	30	3	0	0	0	272
Hoogstraatsebaan	94		209	23	2	0	0	0	234
Hoogstraatsebaan	92		128	19	4	0	0	0	151
Hoogstraatsebaan	96		69	11	3	0	0	0	83



SNELHEIDSINBREUKEN (autosnelwegen inbegrepen) : PLAATS

2023

Malle

Straat	Huis nr	Km paal	0-10 km/u te snel	11-20 km/u te snel	21-30 km/u te snel	31-40 km/u te snel	>40 km/u te snel	??? km/u te snel	TOTAAL
Hoogstraatsebaan	89		53	7	1	0	0	0	61
Hoogstraatsebaan	86		21	4	0	0	0	0	25
Hoogstraatsebaan	140		4	2	1	0	0	0	7
Hoogstraatsebaan	142		4	0	0	0	0	0	4
Hoogstraatsebaan	190		2	0	0	0	0	0	2
Hoogstraatsebaan			0	0	0	1	0	0	1
Industrieweg	22		161	26	6	2	0	0	195
Industrieweg	24		173	16	3	0	0	0	192
Industrieweg	17		20	6	0	1	0	0	27
Kasteellaan	43		24	4	0	1	0	0	29
Kasteellaan	40		0	0	0	0	0	1	1
Lierselei	131		400	71	9	3	0	0	483
Lierselei	52		165	17	2	0	1	0	185
Lierselei	44		136	23	3	0	0	0	162
Lierselei	54		127	18	1	0	0	0	146
Lierselei	50		118	20	2	0	0	0	140
Lierselei	81		56	4	1	0	0	0	61
Lierselei	45		29	11	0	0	0	0	40
Lierselei	53		30	3	0	0	0	0	33
Lierselei	8		0	0	0	0	0	1	1
Lierselei			0	0	0	0	0	1	1
Nijverheidsstraat	11		80	11	2	0	0	0	93
Nijverheidsstraat	10		43	6	0	0	0	0	49
Oude Molenstraat	13		62	32	8	1	0	0	103
Oude Molenstraat	9		70	6	3	1	0	0	80
Oude Molenstraat	Z/N		2	0	0	0	0	0	2
Sint Jozeflei	45		59	4	2	0	0	0	65
Sint Jozeflei	46		17	0	1	0	0	0	18



SNELHEIDSINBREUKEN (autosnelwegen inbegrepen) : PLAATS

2023

Malle

Straat	Huis nr	Km paal	0-10 km/u te snel	11-20 km/u te snel	21-30 km/u te snel	31-40 km/u te snel	>40 km/u te snel	??? km/u te snel	TOTAAL
Sint Laurentiuslaan	17		104	17	6	2	0	0	129
Sint Lenaartsebaan	154		25	7	1	0	0	0	33
Sint Lenaartsebaan	71		0	0	1	1	0	0	2
Sint Lenaartsebaan			0	0	0	1	0	0	1
Steenovenstraat	23		96	36	3	1	0	0	136
Steenovenstraat	17		46	27	2	2	0	0	77
Steenovenstraat	19		23	7	0	2	1	0	33
Turnhoutsebaan	78		204	19	3	1	2	1	230
Turnhoutsebaan	188		122	16	7	3	0	0	148
Turnhoutsebaan	83		73	17	1	0	0	0	91
Turnhoutsebaan	74		61	4	1	0	0	0	66
Turnhoutsebaan	70		61	2	0	0	0	0	63
Turnhoutsebaan	154		21	0	0	1	0	0	22
Turnhoutsebaan	34		11	1	0	0	0	0	12
Turnhoutsebaan	75		7	1	0	0	0	0	8
Zandstraat	55		1	1	0	0	0	0	2
Zoerselbaan	61		244	26	4	2	0	0	276
Zoerselbaan	65		230	29	1	0	0	0	260
Zoerselbaan	59		218	21	2	0	0	0	241
Zoerselbaan	57		194	15	4	0	0	0	213
Zoerselbaan	63		75	5	0	1	0	0	81
TOTAAL			6.392	845	128	31	5	13	7.414

Schilde

Straat	Huis nr	Km paal	0-10 km/u te snel	11-20 km/u te snel	21-30 km/u te snel	31-40 km/u te snel	>40 km/u te snel	??? km/u te snel	TOTAAL
ABDIJLAAN RICHTING BRECHT	ZN		70	4	5	3	1	0	83
Bethaniëlei	59		23	6	2	0	0	0	31



SNELHEIDSINBREUKEN (autosnelwegen inbegrepen) : PLAATS

2023

Schilde

Straat	Huis nr	Km paal	0-10 km/u te snel	11-20 km/u te snel	21-30 km/u te snel	31-40 km/u te snel	>40 km/u te snel	??? km/u te snel	TOTAAL
Bethaniëlei	61		18	2	1	0	0	0	21
Bethaniëlei	39		5	0	0	0	0	0	5
Boterlaarbaan	26		16	2	0	0	0	0	18
Brasschaatsebaan	63		608	68	3	3	0	0	682
Brasschaatsebaan	70		235	23	4	0	0	0	262
Brasschaatsebaan	96		194	31	9	5	2	0	241
Brasschaatsebaan	76		130	23	1	0	1	0	155
Brasschaatsebaan	77		60	13	5	1	0	0	79
Catharinadreef	26		26	0	0	0	0	0	26
Catharinadreef	51		21	1	1	0	0	0	23
Catharinadreef	41		8	4	0	0	0	0	12
Catharinadreef	6		7	3	1	0	0	0	11
Catharinadreef	47		9	1	0	0	0	0	10
Catharinadreef	46		7	0	0	0	0	0	7
Fortsteenweg	34		273	32	1	1	2	0	309
Fortsteenweg	40		127	17	0	0	0	0	144
Fortsteenweg	32		44	6	0	0	0	0	50
Gillès de Pélichylei	45		216	37	11	3	3	0	270
Gillès de Pélichylei	19		103	17	0	0	0	0	120
Gillès de Pélichylei	29		94	8	0	0	0	0	102
Gillès de Pélichylei	30		85	13	2	1	0	0	101
Gillès de Pélichylei	66		0	0	0	0	0	1	1
Heidedreef	45		34	12	2	0	0	0	48
Jagersdreef	19		25	6	0	0	0	0	31
Jagersdreef	22		17	1	0	0	0	0	18
Kasteeldreef	45		44	9	0	0	0	0	53
Kasteeldreef	24		26	14	2	0	0	0	42
Kasteeldreef	14		5	0	0	0	0	0	5



SNELHEIDSINBREUKEN (autosnelwegen inbegrepen) : PLAATS

2023

Schilde

Straat	Huis nr	Km paal	0-10 km/u te snel	11-20 km/u te snel	21-30 km/u te snel	31-40 km/u te snel	>40 km/u te snel	??? km/u te snel	TOTAAL
Kempischveldweg	81		20	2	0	0	0	0	22
Kempischveldweg	83		1	0	0	0	0	0	1
Kerkstraat	28		21	0	0	0	0	0	21
Kerkstraat	39		14	1	0	0	0	0	15
Kerkstraat	24		11	0	0	0	0	0	11
Kerkstraat	TO 24		10	0	0	0	0	0	10
Klein Waterstraat	34		125	23	4	2	1	0	155
Klein Waterstraat	63		84	16	2	0	0	0	102
Klein Waterstraat	25		67	13	2	0	0	0	82
Koepuiten	12		4	1	0	0	0	0	5
Leeuwerikendreef	6		10	0	0	0	0	0	10
Liersebaan	27		47	6	0	0	0	0	53
Liersebaan	29		20	3	0	0	0	0	23
Liersebaan	35		20	2	0	0	0	0	22
Liersebaan	97		5	0	0	0	0	0	5
Noorderlaan	17		27	3	0	0	0	0	30
Oelegemsteenweg	39		278	26	1	0	0	0	305
Oelegemsteenweg	61		196	23	0	0	0	0	219
Oelegemsteenweg	34		189	22	3	1	0	0	215
Oelegemsteenweg	43		145	16	1	0	0	0	162
Oelegemsteenweg	63		105	13	1	0	0	0	119
Oelegemsteenweg	51		100	7	1	0	0	0	108
Oelegemsteenweg	28		88	2	1	0	0	0	91
Oelegemsteenweg	35		54	7	1	0	0	0	62
Oelegemsteenweg			0	0	1	0	0	0	1
Oudebaan	161		65	26	1	0	0	0	92
Oudebaan	18		48	9	0	0	0	0	57
Oudebaan	62		50	5	1	0	0	0	56



SNELHEIDSINBREUKEN (autosnelwegen inbegrepen) : PLAATS

2023

Schilde

Straat	Huis nr	Km paal	0-10 km/u te snel	11-20 km/u te snel	21-30 km/u te snel	31-40 km/u te snel	>40 km/u te snel	??? km/u te snel	TOTAAL
Oudebaan	45		47	6	0	0	0	0	53
Pater Nuyenslaan	13		170	32	8	0	1	0	211
Pater Nuyenslaan	16		16	9	2	0	0	0	27
Picardiëlaan	60		7	1	0	0	0	0	8
Picardiëlaan	49		3	1	0	0	0	0	4
RAYMOND DELBEKELAAN RICHTING SCHILDE	365		5	1	0	0	1	0	7
RAYMOND DELBEKESTRAAT RICHTING BRECHT	319		83	12	4	1	4	0	104
RAYMOND DELBEKESTRAAT RICHTING SCHILDE	365		77	9	12	11	19	0	128
Riemstraat	12		21	1	0	0	0	0	22
Riemstraat	55		5	1	1	0	0	0	7
Riemstraat	50		4	0	0	0	0	0	4
Schildedreef	42		87	12	0	0	0	0	99
Schildedreef	9		33	2	1	0	0	0	36
Schildedreef	41		18	3	0	0	0	0	21
Schildedreef	46		17	0	0	0	0	0	17
Schildedreef	44		12	1	0	0	0	0	13
Schoolstraat	11		0	0	0	0	0	1	1
Sint Jobsteenweg	16		19	0	0	0	0	0	19
Sint Jobsteenweg			0	0	0	0	0	2	2
Steynhoefsedreef			0	0	0	0	0	1	1
Turnhoutsebaan	446		132	19	2	0	0	0	153
Turnhoutsebaan	100		24	8	2	0	1	0	35
Turnhoutsebaan	104		19	2	2	0	0	0	23
Turnhoutsebaan	344		19	4	0	0	0	0	23
Turnhoutsebaan	162		18	0	0	0	0	0	18
Turnhoutsebaan	342		11	1	0	0	0	0	12
Turnhoutsebaan	401		0	0	0	0	1	1	2
Turnhoutsebaan			0	0	0	0	0	1	1



SNELHEIDSINBREUKEN (autosnelwegen inbegrepen) : PLAATS

2023

Schilde

Straat	Huis nr	Km paal	0-10 km/u te snel	11-20 km/u te snel	21-30 km/u te snel	31-40 km/u te snel	>40 km/u te snel	??? km/u te snel	TOTAAL
van de Wervelaan	19		62	16	3	0	0	0	81
van de Wervelaan	16		29	2	1	0	0	0	32
van de Wervelaan	15		23	1	1	0	0	0	25
van de Wervelaan	17		15	3	1	0	0	0	19
van de Wervelaan	34		17	0	0	0	0	0	17
van de Wervelaan	25		15	0	0	0	0	0	15
Veldlei	55		2	0	0	0	0	0	2
Vloeyenbergdreef			0	0	0	0	0	1	1
Waterstraat	145		9	1	1	0	0	0	11
Waterstraat	181		11	0	0	0	0	0	11
Waterstraat	183		9	2	0	0	0	0	11
Waterstraat	10		0	0	0	0	0	1	1
Waterstraat			0	0	0	0	0	1	1
Wijnegemsteenweg	175		275	31	5	5	2	0	318
Wijnegemsteenweg	112		228	22	3	1	0	0	254
Wijnegemsteenweg	96		170	14	0	0	0	0	184
Wijnegemsteenweg	59		94	11	0	0	0	0	105
Wijnegemsteenweg	94		73	4	0	0	1	0	78
Wijnegemsteenweg	100		51	4	0	0	0	0	55
Wijnegemsteenweg	108		28	2	0	0	0	0	30
Wijnegemsteenweg	82		25	2	0	0	0	0	27
Wijnegemsteenweg	74		10	1	0	0	0	0	11
TOTAAL			6.327	820	119	38	40	10	7.354

Zoersel

Straat	Huis nr	Km paal	0-10 km/u te snel	11-20 km/u te snel	21-30 km/u te snel	31-40 km/u te snel	>40 km/u te snel	??? km/u te snel	TOTAAL
A21-E34 Richting Antwerpen		20.0	0	0	1	0	0	1	2



SNELHEIDSINBREUKEN (autosnelwegen inbegrepen) : PLAATS

2023

Zoersel

Straat	Huis nr	Km paal	0-10 km/u te snel	11-20 km/u te snel	21-30 km/u te snel	31-40 km/u te snel	>40 km/u te snel	??? km/u te snel	TOTAAL
A21-E34 Richting Antwerpen		15.2	0	0	1	0	0	0	1
A21-E34 Richting Antwerpen		19.8	0	0	0	0	0	1	1
A21-E34 Richting Antwerpen		20.1	0	1	0	0	0	0	1
A21-E34 Richting Antwerpen		21.0	0	0	1	0	0	0	1
A21-E34 Richting Eindhoven (NL)		20.0	0	1	0	1	1	2	5
A21-E34 Richting Eindhoven (NL)		19.5	0	0	0	0	0	3	3
A21-E34 Richting Eindhoven (NL)		15.2	0	0	0	0	0	2	2
A21-E34 Richting Eindhoven (NL)			0	0	1	0	0	1	2
A21-E34 Richting Eindhoven (NL)		20.3	0	0	0	0	0	1	1
Achterstraat	156		30	1	0	0	0	0	31
Achterstraat	80		19	2	0	0	0	0	21
Achterstraat	95		19	0	0	0	0	0	19
Achterstraat	37		0	0	0	0	0	1	1
Berkenlaan	27		5	1	0	0	0	0	6
Bethaniënlei	42		71	12	1	0	0	0	84
Bethaniënlei	36		60	2	1	1	0	0	64
Bethaniënlei	70		58	2	0	0	0	0	60
Bethaniënlei	TO 71		54	6	0	0	0	0	60
Bethaniënlei	34		33	4	0	0	0	0	37
Bethaniënlei	48		19	2	0	0	0	0	21
Bethaniënlei	TO 33		21	0	0	0	0	0	21
Bethaniënlei	92		17	0	1	0	0	0	18
Bethaniënlei	33		16	0	0	0	0	0	16
Bethaniënlei	6		14	2	0	0	0	0	16
Bethaniënlei	37		9	1	0	0	0	0	10
Bethaniënlei	29		9	0	0	0	0	0	9
Doornlaan	16		1	0	0	0	0	0	1
Dorp			0	0	0	0	0	1	1



SNELHEIDSINBREUKEN (autosnelwegen inbegrepen) : PLAATS

2023

Zoersel

Straat	Huis nr	Km paal	0-10 km/u te snel	11-20 km/u te snel	21-30 km/u te snel	31-40 km/u te snel	>40 km/u te snel	??? km/u te snel	TOTAAL
Driesheide	52		313	25	3	0	0	0	341
Driesheide	60		210	27	2	0	0	0	239
Driesheide	27		118	10	0	0	0	0	128
Driesheide	31		108	8	0	0	0	0	116
Driesheide	26		61	7	1	1	0	0	70
Driesheide	29		34	5	1	0	1	0	41
Driesheide	7		23	5	0	0	0	0	28
Driesheide	9		22	1	1	0	0	0	24
Eikenlaan	2		3	0	0	1	0	0	4
Eikenlaan	7		3	0	1	0	0	0	4
Eikenlaan	36		3	0	0	0	0	0	3
Eikenlaan			0	0	0	0	0	1	1
Halle-Dorp	32		316	40	1	0	0	0	357
Halle-Dorp			8	0	0	0	0	0	8
Handelslei			0	0	0	0	0	1	1
Kapellei	92		168	19	1	0	0	0	188
Kapellei	84		100	8	1	0	0	0	109
Kapellei	94		89	3	1	0	0	0	93
Kapellei	90		76	9	1	0	1	0	87
Kapellei	50		51	1	0	0	0	0	52
Kapellei	52		32	8	0	0	0	0	40
Kapellei	86		19	2	0	0	0	0	21
Kapellei	8		0	0	0	0	0	1	1
Kapellei	X		0	0	1	0	0	0	1
Kapellei			0	1	0	0	0	0	1
Karel Uytroevenlaan	9		158	33	3	0	0	0	194
Karel Uytroevenlaan	12		92	60	7	1	0	0	160
Karel Uytroevenlaan	6		53	6	0	0	0	0	59



SNELHEIDSINBREUKEN (autosnelwegen inbegrepen) : PLAATS

2023

Zoersel

Straat	Huis nr	Km paal	0-10 km/u te snel	11-20 km/u te snel	21-30 km/u te snel	31-40 km/u te snel	>40 km/u te snel	??? km/u te snel	TOTAAL
Karel Uytroevenlaan	14		39	10	1	0	0	0	50
Kerkstraat	39		30	2	0	0	0	0	32
Kerkstraat	35		20	2	0	0	0	0	22
Kerkstraat	43		19	0	0	0	0	0	19
Leeuwerikendreef	16		28	2	2	0	0	0	32
Leeuwerikendreef	13		1	1	0	0	0	0	2
Liefkenshoek	41		160	107	13	4	0	0	284
Liefkenshoek	25		84	23	10	2	0	0	119
Liefkenshoek	43		49	26	10	3	0	0	88
Lotelinglaan	47		8	3	0	0	0	0	11
Medelaar	122		15	0	1	0	0	0	16
Medelaar	102		3	0	0	0	0	0	3
Oostmallebaan	41		777	86	10	2	1	0	876
Oostmallebaan	43		306	35	5	0	0	0	346
Oostmallebaan	50		58	8	0	0	1	0	67
Oostmallebaan	14		57	6	1	0	0	0	64
Oostmallebaan	51		33	3	0	0	0	0	36
Oostmallebaan	128		15	1	0	0	0	0	16
Raymond Delbekestraat	143		10	0	0	0	0	0	10
Raymond Delbekestraat	207		7	1	0	0	0	0	8
Raymond Delbekestraat	149		7	0	0	0	0	0	7
Rodendijk	18		23	4	1	0	0	0	28
Rodendijk	ZN		0	0	0	0	0	1	1
Sniederspad	85		10	1	0	0	0	0	11
Sporkenlaan	35		2	0	0	0	0	0	2
St. Antoniusbaan	Z/N		449	63	4	1	1	0	518
St. Antoniusbaan	75		320	92	47	17	7	0	483
St. Antoniusbaan	295		359	24	6	0	1	0	390



SNELHEIDSINBREUKEN (autosnelwegen inbegrepen) : PLAATS

2023

Zoersel

Straat	Huis nr	Km paal	0-10 km/u te snel	11-20 km/u te snel	21-30 km/u te snel	31-40 km/u te snel	>40 km/u te snel	??? km/u te snel	TOTAAL
St. Antoniusbaan	275		206	64	14	1	3	0	288
Victorielaan	54		62	11	0	1	0	0	74
Voorne	42		203	69	24	6	3	0	305
Wandelweg	138		28	1	1	0	0	0	30
Watermolen	34		42	21	3	0	0	0	66
Watermolen	38		38	14	2	0	0	0	54
Watermolen	45		37	8	2	0	0	0	47
Westmallebaan	69		377	41	4	0	0	0	422
Westmallebaan	38		197	34	3	2	0	0	236
Westmallebaan	32		161	17	2	0	0	0	180
Westmallebaan	30		128	14	2	0	0	0	144
Westmallebaan	39		98	13	0	0	0	0	111
Westmallebaan	26		82	12	0	0	0	0	94
Westmallebaan	42		53	3	1	0	0	0	57
Westmallebaan	48		47	9	0	0	0	0	56
Westmallebaan	65		38	6	1	0	0	0	45
Zandstraat	69		110	3	1	0	0	0	114
Zandstraat	64		77	4	0	0	0	0	81
Zandstraat	58		51	3	0	0	0	0	54
Zandstraat	46		44	3	0	1	0	0	48
Zandstraat	73		17	0	0	0	0	0	17
Zandstraat	48		13	0	0	0	0	0	13
Zandstraat	55		4	0	0	0	0	0	4
Zandstraat	132		3	0	0	0	0	0	3
Zandstraat	56		0	1	0	0	0	0	1
TOTAAL			7.520	1.166	203	45	20	17	8.971



SNELHEIDSINBREUKEN (autosnelwegen inbegrepen) : SNELHEIDSREGIME

2023

toegelaten snelheid	0-10 km/u te snel	11-20 km/u te snel	21-30 km/u te snel	31-40 km/u te snel	>40 km/u te snel	??? km/u te snel	TOTAAL
30	2.324	603	91	13	1	0	3.032
50	20.937	2.502	284	51	20	0	23.794
60	40	341	11	0	0	0	392
70	12.054	1.508	490	195	122	1	14.370
90	0	0	0	2	3	0	5
120	17.329	2.967	717	211	92	0	21.316
Onbekend	3	4	0	2	0	70	79
TOTAAL	52.687	7.925	1.593	474	238	71	62.988

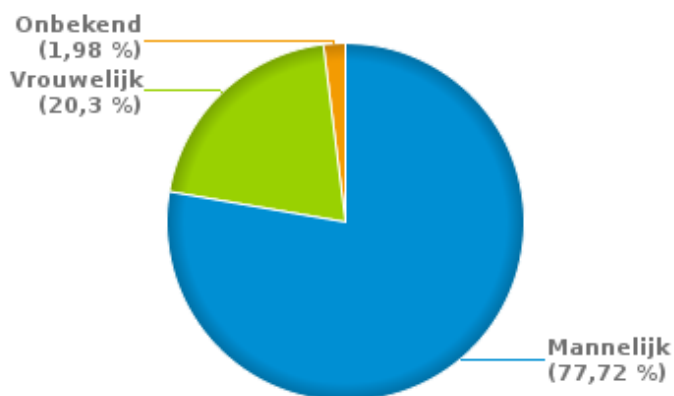


VERKEERSINBREUKEN (autosnelwegen inbegrepen) : PROFILERING 2023

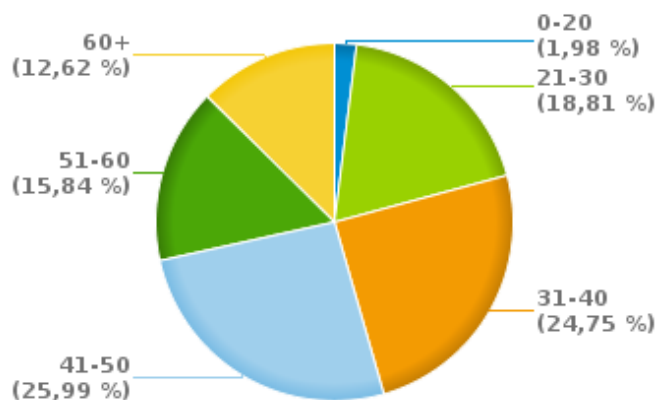
Aantal inbreuken alcohol per geslacht en per leeftijdscategorie

	Mannelijk	Vrouwelijk	Onbekend	TOTAAL
0-20	6	2	0	8
21-30	62	12	2	76
31-40	77	21	2	100
41-50	78	25	2	105
51-60	52	12	0	64
60+	39	10	2	51
TOTAAL	314	82	8	404

% Alcoholinbreuken per geslacht - 2023



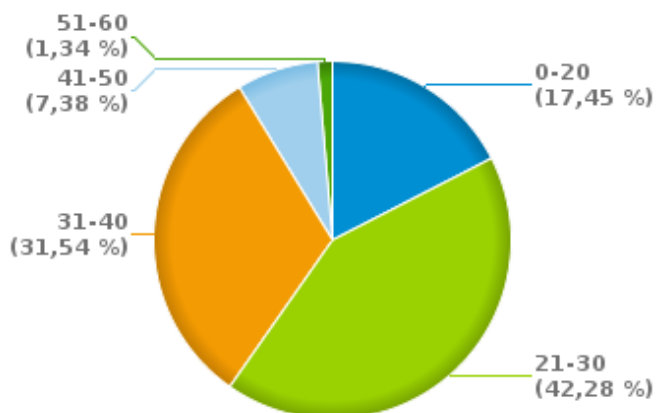
% Alcoholinbreuken per leeftijd - 2023



Aantal inbreuken drugs per geslacht en per leeftijdscategorie

	Mannelijk	Vrouwelijk	Onbekend	TOTAAL
0-20	24	1	1	26
21-30	62	1	0	63
31-40	38	5	4	47
41-50	11	0	0	11
51-60	2	0	0	2
TOTAAL	137	7	5	149

% Drugsinbreuken per leeftijd - 2023



% Drugsinbreuken per geslacht - 2023





VERKEERSINBREUKEN

REPORT FILTERS

Begin jaar van de inbreuken	2015
Einde jaar van de inbreuken	2023
Trimester	Trim. 1;Trim. 2;Trim. 3;Trim. 4
Datum van afsluiting van de gegevensbank	30/04/24
Politiezone	PZ VOORKEMPEN (BRECHT)
Lokale/federale eenheid	
Op/Buiten snelweg	(autosnelwegen inbegrepen)
Vaststellende politie-eenheid	

Refresh report datum	01/07/2024 10:22:01
----------------------	---------------------