

**Overzicht
Verkeersinbreuken
(autosnelwegen inbegrepen)
2023**

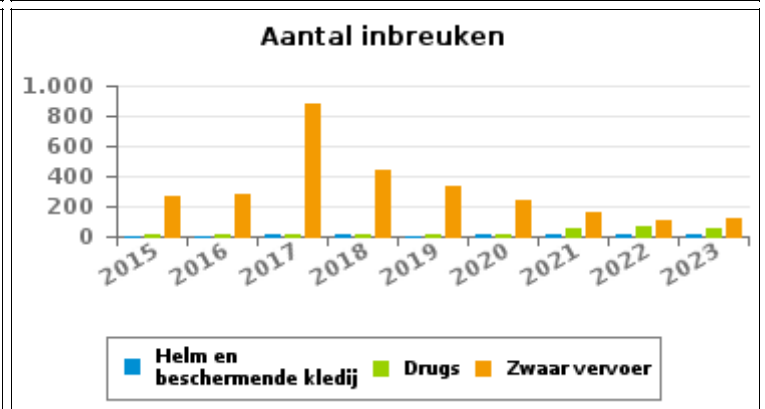
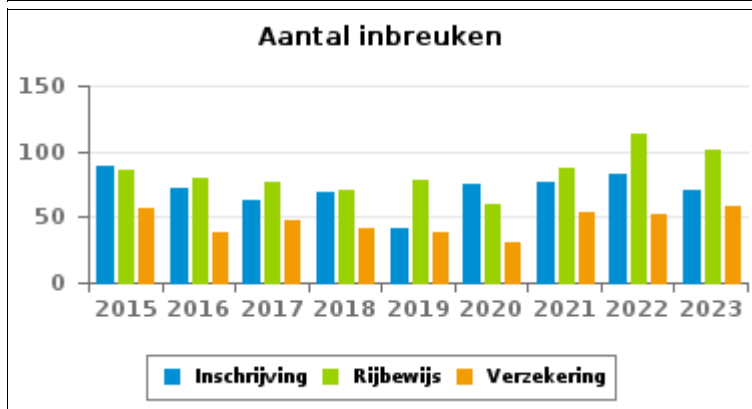
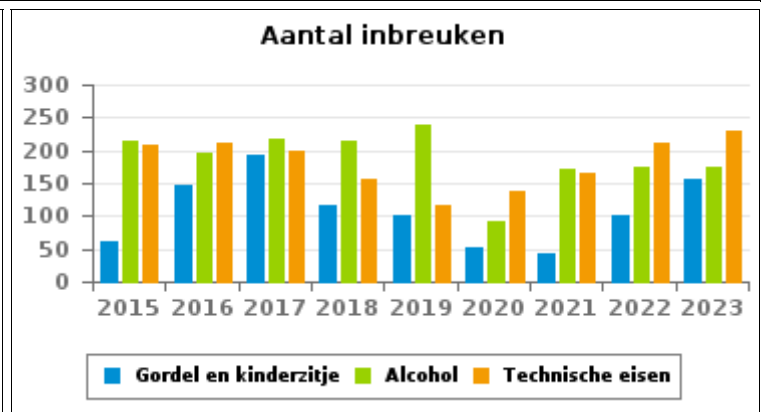
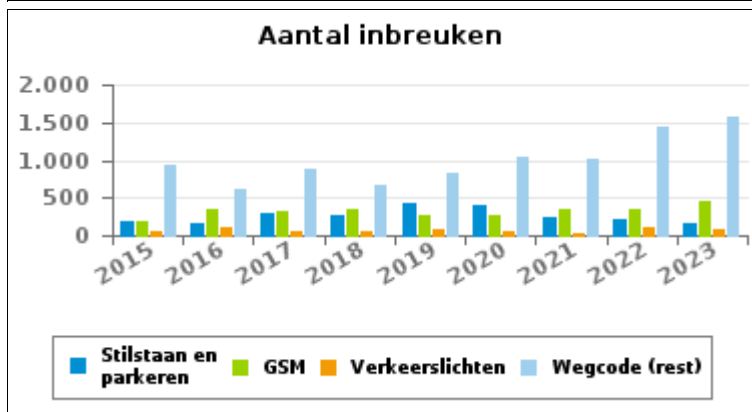
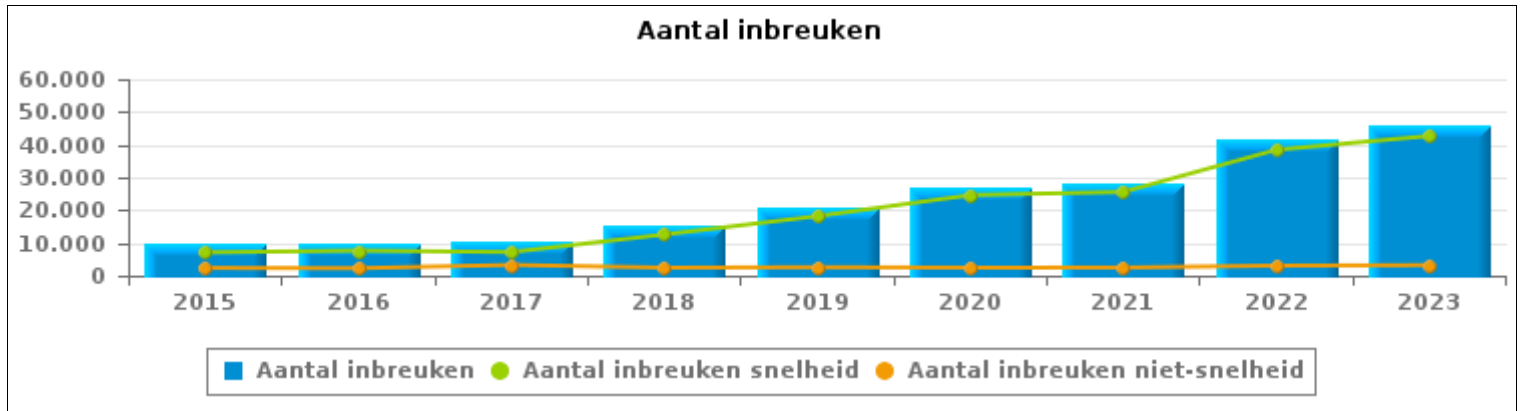
PZ RANST/ZANDHOVEN



VERKEERSINBREUKEN (autosnelwegen inbegrepen) : ALGEMEEN OVERZICHT

Vergelijking per jaar: 2015-2023

	2015	2016	2017	2018	2019	2020	2021	2022	2023
TOTAAL AANTAL INBREUKEN	9.493	9.932	10.498	15.035	20.772	27.073	28.070	41.515	45.897
INBREUKEN PER THEMA									
	2015	2016	2017	2018	2019	2020	2021	2022	2023
Snelheid	7.123	7.645	7.215	12.589	18.188	24.613	25.594	38.451	42.681
Stilstaan en parkeren	198	171	287	256	416	405	245	219	153
GSM	187	342	329	347	279	255	347	344	442
Helm en beschermende kledij	5	5	15	14	6	10	12	14	13
Gordel en kindersitje	60	148	194	115	102	51	44	102	156
Verkeerslichten	45	117	66	59	83	41	35	117	75
Wegcode (rest)	924	609	893	658	827	1.042	1.015	1.451	1.574
Alcohol	215	197	216	213	239	93	171	176	174
Drugs	17	9	9	10	19	19	55	71	47
Inschrijving	89	72	62	69	42	75	76	82	71
Rijbewijs	86	80	76	70	78	59	88	114	101
Technische eisen	208	212	199	156	115	137	166	210	229
Verzekering	57	39	48	41	39	30	53	52	58
Zwaar vervoer	263	282	883	435	337	238	164	107	116
Andere	11	4	6	3	1	5	5	4	6
Onbekend	5	0	0	0	1	0	0	1	1



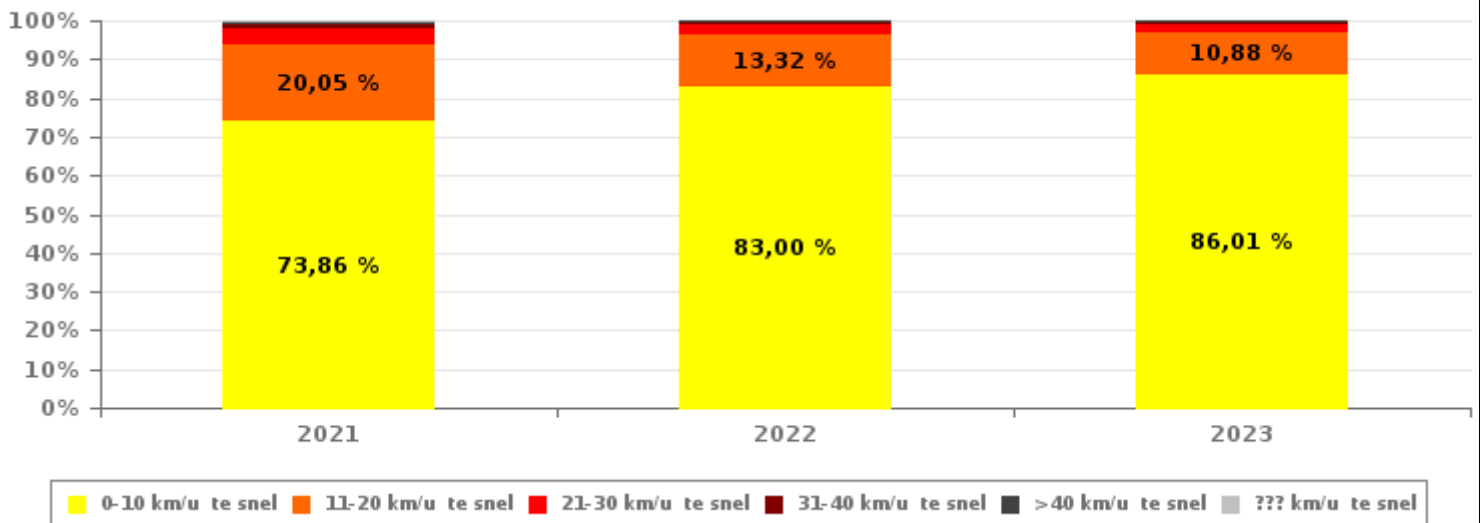


VERKEERSINBREUKEN (autosnelwegen inbegrepen) : ALGEMEEN OVERZICHT INBREUKEN PER ZWAARTEGRAAD

Vergelijking per jaar: 2015-2023

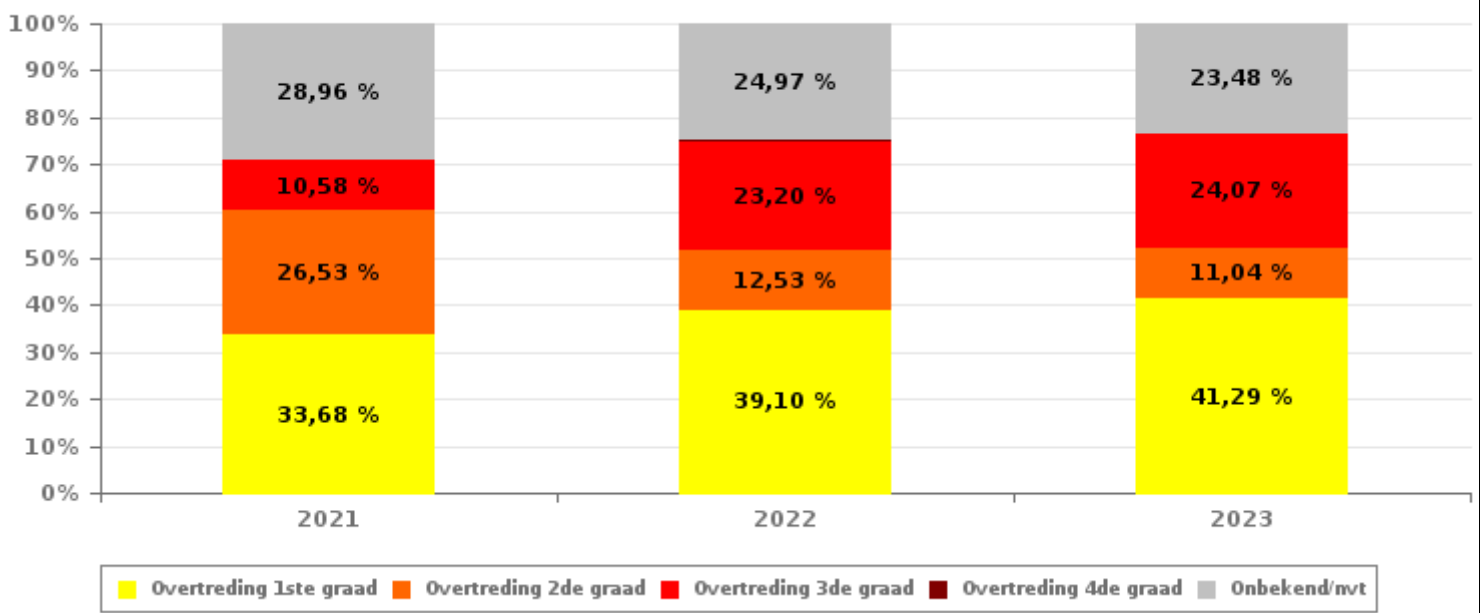
SNELHEID	2015	2016	2017	2018	2019	2020	2021	2022	2023
0-10 km/u te snel	2.874	3.625	3.664	5.226	10.963	16.929	18.905	31.916	36.711
11-20 km/u te snel	3.006	2.822	2.458	5.813	5.774	6.018	5.132	5.121	4.643
21-30 km/u te snel	863	828	749	1.183	1.053	1.177	1.065	986	888
31-40 km/u te snel	214	213	174	231	222	276	276	238	250
>40 km/u te snel	102	103	82	77	117	123	113	106	105
??? km/u te snel	64	54	88	59	59	90	103	84	84
Subtotaal SNELHEID	7.123	7.645	7.215	12.589	18.188	24.613	25.594	38.451	42.681

Aantal (snelheid) inbreuken : indeling per graad



NIET-SNELHEID	2015	2016	2017	2018	2019	2020	2021	2022	2023
1ste graad	982	631	890	727	642	970	834	1.198	1.328
2de graad	401	648	749	680	730	592	657	384	355
3de graad	135	200	176	101	387	313	262	711	774
4de graad	5	6	6	7	5	6	6	6	4
Onbekend/NVT	847	802	1.462	931	820	579	717	765	755
Subtotaal NIET-SNELHEID	2.370	2.287	3.283	2.446	2.584	2.460	2.476	3.064	3.216

Aantal (niet-snelheid) inbreuken : indeling per graad





VERKEERSINBREUKEN (autosnelwegen inbegrepen) : ALGEMEEN OVERZICHT

Vergelijking per maand voor het jaar 2023

	Jan	Feb	Maa	Apr	Mei	Jun	Jul	Aug	Sep	Okt	Nov	Dec	TOTAAL
TOTAAL AANTAL INBREUKEN	2.584	2.411	4.534	5.340	2.951	4.939	5.500	3.552	2.922	4.058	4.032	3.074	45.897
INBREUKEN PER THEMA	Jan	Feb	Maa	Apr	Mei	Jun	Jul	Aug	Sep	Okt	Nov	Dec	TOTAAL
Snelheid	2.364	2.179	4.187	5.032	2.647	4.648	5.122	3.324	2.708	3.758	3.803	2.909	42.681
Stilstaan en parkeren	8	7	11	7	10	8	16	14	11	9	33	19	153
GSM	35	45	59	39	67	13	61	26	16	37	24	20	442
Helm en beschermende kledij	2	0	0	2	1	3	1	0	1	1	1	1	13
Gordel en kinderzitje	3	17	14	17	12	10	52	8	9	8	3	3	156
Verkeerslichten	0	4	0	3	5	6	2	1	34	18	2	0	75
Wegcode (rest)	93	88	149	190	146	160	169	127	112	130	118	92	1.574
Alcohol	17	16	33	13	15	14	7	6	9	19	19	6	174
Drugs	3	5	2	0	3	10	5	2	2	9	3	3	47
Inschrijving	4	4	13	5	5	3	14	6	4	3	7	3	71
Rijbewijs	13	6	10	4	7	16	19	7	1	13	4	1	101
Technische eisen	12	25	34	20	15	27	27	16	10	23	8	12	229
Verzekering	3	8	10	2	4	10	4	7	3	3	3	1	58
Zwaar vervoer	26	7	12	6	13	11	0	5	1	27	4	4	116
Andere	1	0	0	0	1	0	1	3	0	0	0	0	6
Onbekend	0	0	0	0	0	0	0	0	1	0	0	0	1
INBREUKEN PER ZWAARTEGRAAD	Jan	Feb	Maa	Apr	Mei	Jun	Jul	Aug	Sep	Okt	Nov	Dec	TOTAAL
SNELHEID	Jan	Feb	Maa	Apr	Mei	Jun	Jul	Aug	Sep	Okt	Nov	Dec	TOTAAL
0-10 km/u te snel	1.970	1.822	3.697	4.309	2.261	3.808	4.384	2.951	2.371	3.266	3.289	2.583	36.711
11-20 km/u te snel	314	262	390	568	304	639	572	301	245	391	413	244	4.643
21-30 km/u te snel	56	54	67	106	56	141	114	47	59	66	72	50	888
31-40 km/u te snel	11	27	20	28	19	32	22	15	20	21	18	17	250
>40 km/u te snel	6	9	8	10	5	20	18	9	7	3	6	4	105
??? km/u te snel	7	5	5	11	2	8	12	1	6	11	5	11	84
Subtotaal SNELHEID	2.364	2.179	4.187	5.032	2.647	4.648	5.122	3.324	2.708	3.758	3.803	2.909	42.681
NIET-SNELHEID	Jan	Feb	Maa	Apr	Mei	Jun	Jul	Aug	Sep	Okt	Nov	Dec	TOTAAL
1ste graad	71	75	131	171	112	138	154	104	78	107	111	76	1.328
2de graad	18	26	33	29	26	26	73	21	27	19	35	22	355
3de graad	54	62	76	64	107	34	88	56	75	79	40	39	774
4de graad	1	0	0	0	0	0	0	0	1	0	1	1	4
Onbekend/NVT	76	69	107	44	59	93	63	47	33	95	42	27	755
Subtotaal NIET-SNELHEID	220	232	347	308	304	291	378	228	214	300	229	165	3.216



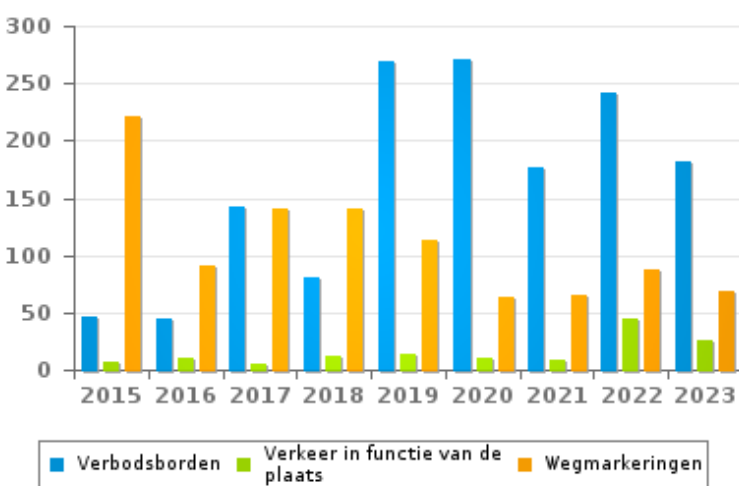
VERKEERSINBREUKEN (autosnelwegen inbegrepen) : ALGEMEEN OVERZICHT (DETAIL)

Vergelijking per jaar: 2015-2023

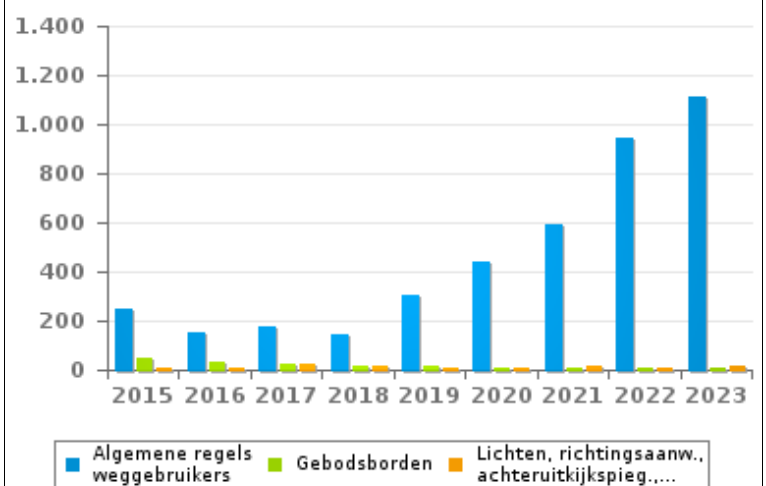
Wegcode(rest)

	2015	2016	2017	2018	2019	2020	2021	2022	2023
Algemene regels weggebruikers	246	154	180	141	302	439	596	941	1.112
Verbodsborden	46	44	143	80	270	271	177	241	182
Rijbewegingen	273	224	273	196	56	179	83	69	77
Wegmarkeringen	221	91	140	140	113	64	66	87	68
Lading van goederen (Wegcode)	41	23	66	30	16	21	29	25	38
Gebodsborden	49	32	25	15	16	10	6	6	6
Verkeer in functie van de plaats	7	11	6	12	14	11	8	45	25
Bevelen van bevoegde personen	11	7	20	9	7	26	11	2	26
Lichten, richtingsaanw., achteruitkijkspieg.,...	8	7	21	17	10	9	19	8	14
Voorrang	15	9	13	10	15	7	11	12	12
Gedrag tov bepaalde weggebruikers	5	4	4	4	6	2	4	9	9
Vervoer van personen (Wegcode)	2	3	1	4	2	1	3	3	1
Wegcode: andere	0	0	1	0	0	2	2	3	4
TOTAAL	924	609	893	658	827	1.042	1.015	1.451	1.574

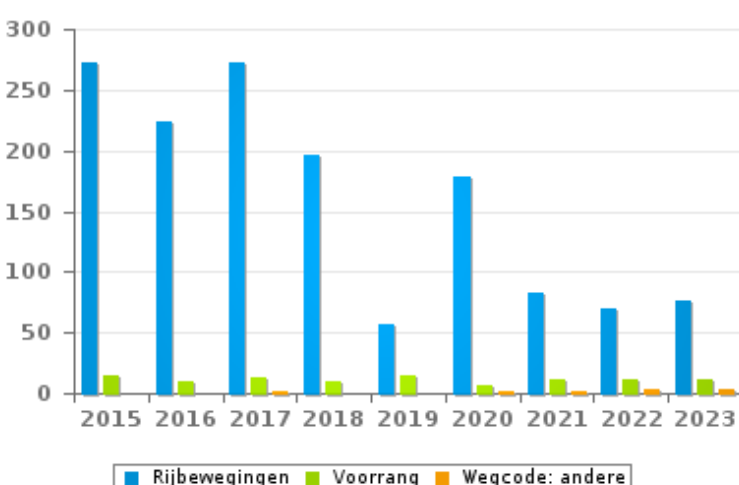
Aantal inbreuken



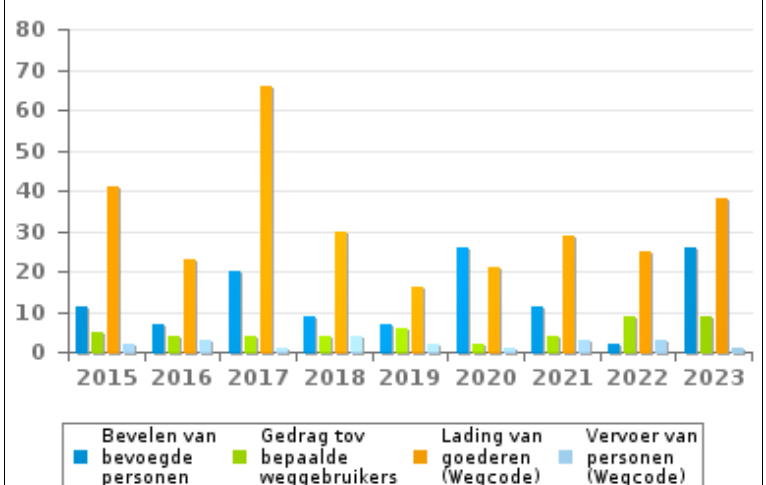
Aantal inbreuken



Aantal inbreuken



Aantal inbreuken





VERKEERSINBREUKEN (autosnelwegen inbegrepen) : TOP 5

2023

Alle inbreuken

Thema	Wetsartikel	Aantal inbreuken	% (*)
Snelheid	Art. 11.2.1°.a). Buiten de bebouwde kommen is de snelheid beperkt tot 120 km per uur op de autosnelwegen [...].	27.931	60,86 %
Snelheid	[VI. Gew.:] Art. 11.1. Binnen de bebouwde kommen is de snelheid beperkt tot 50 km per uur [...].	6.495	14,15 %
Snelheid	[VI. Gew.:] Snelheidsbeperking / zone 50 / openbare wegen buiten bebouwde kom, met uitzondering van de autosnelwegen. Art. 5. De weggebruikers moeten de verkeerslichten, verkeersborden en wegmarkeringen in acht nemen wanneer deze regelmatig zijn naar de vorm, voldoende zichtbaar zijn en overeenkomstig de voorschriften van [...] [het algemeen] reglement [op de politie van het wegverkeer en van het gebruik van de openbare weg] zijn aangebracht. Art. 68.3. [...] Bord C43 [met zonale geldigheid en vermelding 50]: Vanaf het verkeersbord [...] [tot het eindezonebord], verbod te rijden met een grotere snelheid dan [50 km per uur] [...]. Art. 65.5.10. Snelheidszones worden aangeduid door het verkeersbord C43 waaraan overeenkomstig 65.5.3. zonale geldigheid wordt gegeven. Vanaf het zonebord tot het eindezonebord is het verboden te rijden met een hogere snelheid dan de zonale snelheid [...].	5.085	11,08 %
Snelheid	[VI. Gew.:] Art. 11.2.3°- b). Buiten de bebouwde kommen is de snelheid beperkt tot 70 km per uur op de andere openbare wegen. Op sommige openbare wegen kan evenwel een lagere of hogere snelheidsbeperking opgelegd of toegelaten worden door het verkeersbord C43. De lagere snelheidsbeperkingen voortvloeiend uit artikel 11.3 blijven van toepassing. Art. 5. De weggebruikers moeten de [...] verkeersborden [...] in acht nemen wanneer deze regelmatig zijn naar de vorm, voldoende zichtbaar zijn en overeenkomstig de voorschriften van [...] [het algemeen] reglement [op de politie van het wegverkeer en van het gebruik van de openbare weg] zijn aangebracht. Art. 68.3. [...] Bord C43 [met de vermelding 50]: Vanaf het verkeersbord tot het volgend kruispunt [of verkeersbord C45], verbod te rijden met een grotere snelheid dan [50 km per uur] [...].	1.205	2,63 %
Wegcode (rest)	Art. 59.6. Onder voorbehoud van de afwijkingen voorzien in artikel 81.5 van [...] [het] reglement [op de politie van het wegverkeer en van het gebruik van de openbare weg] en in het koninklijk besluit betreffende het wegverkeer van uitzonderlijke voertuigen, mag geen enkel voertuig in het verkeer op de openbare weg worden gebracht of gehouden, indien het niet beantwoordt aan de bepalingen van [...] [het algemeen] reglement [op de politie van het wegverkeer en van het gebruik van de openbare weg], en van de technische reglementen van de auto's of van de bromfietsen en motorfietsen.	1.026	2,24 %



VERKEERSINBREUKEN (autosnelwegen inbegrepen) : TOP 5

2023

4de graadsinbreuken

Thema	Wetsartikel	Aantal inbreuken	% (*)
Wegcode (rest)	De overtreding op de hierna vermelde bepalingen wordt beschouwd als overtreding van 4de graad krachtens artikel 4.3° van KB 30-09-2005 :Art. 17.2.3°. Het links inhalen van een gespan [...] of van een voertuig met meer dan twee wielen is verboden bij het naderen van de top van een helling en in bochten, wanneer de zichtbaarheid onvoldoende is, behalve indien kan ingehaald worden zonder de doorlopende witte streep te overschrijden die het voor de tegenliggers bestemde deel van de rijbaan aflijnt.	3	0,01 %
Wegcode (rest)	Art. 4.1. De weggebruikers moeten onmiddellijk gevolg geven aan de bevelen van de bevoegde personen. Art. 4.2.3°. Als bevelen worden inzonderheid beschouwd: het overdwars zwaaien met een rood licht, wat stoppen betekent voor de bestuurders naar wie het licht gekeerd is. Art. 4.1°. [...] zijn overtredingen van de vierde graad in de zin van artikel 29§1, eerste lid, van [...] [de] wet betreffende de politie over het wegverkeer, gecoördineerd op 16 maart 1968: de [...] bevelen negeren van een bevoegd persoon [vermeld in het artikel 4.2.3° van KB 01-12-1975].	1	0,00 %

(*) % ten opzichte van totaal aantal inbreuken



VERKEERSINBREUKEN (autosnelwegen inbegrepen) : MOMENT

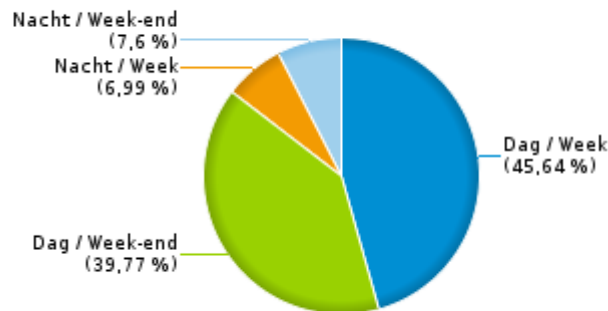
Aantal inbreuken per moment van de week 2023

	Week			Week-end			TOTAAL
	Dag	Nacht	Subtotaal	Dag	Nacht	Subtotaal	
Snelheid	18.912	3.051	21.963	17.526	3.192	20.718	42.681
Stilstaan en parkeren	119	2	121	27	5	32	153
GSM	381	1	382	55	5	60	442
Helm en beschermende kledij	12	0	12	1	0	1	13
Gordel en kinderzitje	146	0	146	8	2	10	156
Verkeerslichten	69	0	69	4	2	6	75
Wegcode (rest)	943	108	1.051	441	82	523	1.574
Alcohol	18	7	25	30	119	149	174
Drugs	13	3	16	11	20	31	47
Inschrijving	42	4	46	18	7	25	71
Rijbewijs	40	11	51	28	22	50	101
Technische eisen	133	13	146	56	27	83	229
Verzekering	38	3	41	13	4	17	58
Zwaar vervoer	76	7	83	33	0	33	116
Andere	4	0	4	2	0	2	6
Onbekend	0	0	0	0	1	1	1
TOTAAL	20.946	3.210	24.156	18.253	3.488	21.741	45.897

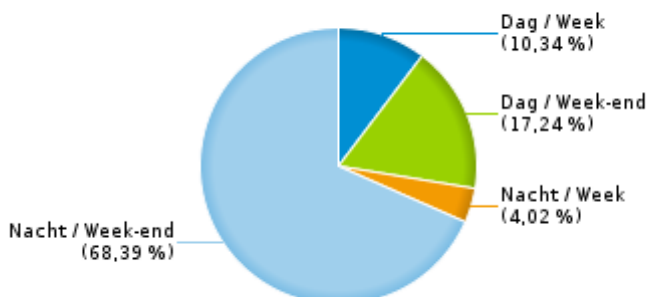
Weekend: van vrijdag 22.00u tot maandag 06.00u
Week: van maandag 06.00u tot vrijdag 22.00u

Dag: van 06.00u tot 22.00u
Nacht: van 22.00u tot 06.00u

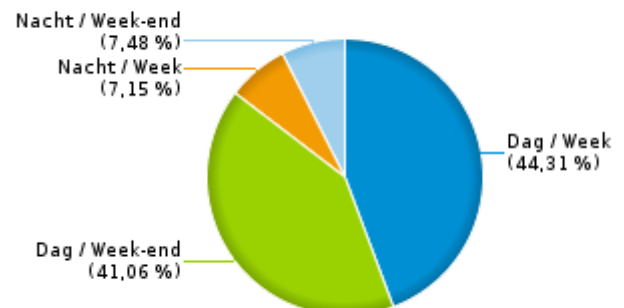
% inbreuken per moment - 2023



% alcoholinbreuken per moment - 2023



% snelheidsinbreuken per moment - 2023





SNELHEIDSINBREUKEN (autosnelwegen inbegrepen) : PLAATS

2023

Ranst

Straat	Huis nr	Km paal	0-10 km/u te snel	11-20 km/u te snel	21-30 km/u te snel	31-40 km/u te snel	>40 km/u te snel	??? km/u te snel	TOTAAL
A13-E313 Richting Antwerpen		12.2	0	0	0	0	0	4	4
A13-E313 Richting Antwerpen		7.4	0	0	0	0	0	3	3
A13-E313 Richting Antwerpen			0	0	0	0	0	3	3
A13-E313 Richting Antwerpen		12.0	0	0	0	0	0	2	2
A13-E313 Richting Antwerpen		8.5	0	0	0	0	0	2	2
A13-E313 Richting Antwerpen		10.2	0	0	0	0	0	1	1
A13-E313 Richting Antwerpen		10.3	0	0	0	0	0	1	1
A13-E313 Richting Antwerpen		11.2	1	0	0	0	0	0	1
A13-E313 Richting Antwerpen		11.3	0	0	0	0	0	1	1
A13-E313 Richting Antwerpen		11.5	0	0	0	0	0	1	1
A13-E313 Richting Antwerpen		11.9	0	0	0	0	0	1	1
A13-E313 Richting Antwerpen		12.8	0	0	0	0	0	1	1
A13-E313 Richting Antwerpen		7.2	0	0	0	0	0	1	1
A13-E313 Richting Antwerpen		7.5	0	0	0	0	0	1	1
A13-E313 Richting Antwerpen		7.9	0	0	0	0	0	1	1
A13-E313 Richting Antwerpen		8.8	0	0	0	0	0	1	1
A13-E313 Richting Antwerpen		9.2	0	0	0	0	0	1	1
A13-E313 Richting Antwerpen		9.5	0	0	0	0	0	1	1
A13-E313 Richting Antwerpen		9.9	0	0	0	0	0	1	1
A13-E313 Richting Luik			0	1	1	0	0	5	7
A13-E313 Richting Luik		12.5	0	0	0	0	0	3	3
A13-E313 Richting Luik		8.5	1	0	0	0	0	2	3
A13-E313 Richting Luik		11.5	0	0	0	0	0	2	2
A13-E313 Richting Luik		12.8	0	0	0	0	0	2	2
A13-E313 Richting Luik		10.0	0	0	0	1	0	0	1
A13-E313 Richting Luik		10.3	0	0	0	1	0	0	1
A13-E313 Richting Luik		11.0	0	0	0	0	1	0	1
A13-E313 Richting Luik		11.1	0	0	0	1	0	0	1



SNELHEIDSINBREUKEN (autosnelwegen inbegrepen) : PLAATS

2023

Ranst

Straat	Huis nr	Km paal	0-10 km/u te snel	11-20 km/u te snel	21-30 km/u te snel	31-40 km/u te snel	>40 km/u te snel	??? km/u te snel	TOTAAL
A13-E313 Richting Luik		11.4	0	0	0	0	0	1	1
A13-E313 Richting Luik		12.3	0	0	0	0	1	0	1
A13-E313 Richting Luik		8.8	0	0	0	0	0	1	1
A21-E34 Richting Antwerpen		10.3	0	0	0	0	0	1	1
A21-E34 Richting Antwerpen		11.3	0	0	0	0	0	1	1
A21-E34 Richting Antwerpen		11.5	0	0	0	0	0	1	1
A21-E34 Richting Antwerpen		12.0	0	0	0	0	0	1	1
A21-E34 Richting Antwerpen		13.0	0	0	1	0	0	0	1
A21-E34 Richting Antwerpen		14.2	0	1	0	0	0	0	1
A21-E34 Richting Antwerpen		14.7	0	0	1	0	0	0	1
A21-E34 Richting Antwerpen		15.0	0	0	1	0	0	0	1
A21-E34 Richting Antwerpen			0	0	0	0	0	1	1
A21-E34 Richting Antwerpen afrit 19 Oelegem			0	1	0	0	0	1	2
A21-E34 Richting Antwerpen oprit 19 Oelegem			0	0	0	0	0	2	2
A21-E34 Richting Eindhoven (NL)		12.8	0	0	1	0	0	0	1
A21-E34 Richting Eindhoven (NL)		14.7	0	0	0	0	0	1	1
Antwerpsesteenweg	81		51	8	0	0	0	0	59
ANTWERPSESTEENWEG RICHTING ZANDHOVEN		10.97	561	75	23	6	3	0	668
Berkenlaan	68		11	4	0	0	0	0	15
BERKENLAAN RICHTING GASTHUISSTRAAT	66		7	0	0	0	0	0	7
BERKENLAAN RICHTING KASTANJELAAN	66		5	1	0	0	0	0	6
Bistweg	62A		22	2	0	0	0	0	24
BISTWEG RICHTING ZANDHOVEN	62		346	24	4	0	0	0	374
Broechemlei	43		0	0	0	0	0	1	1
BROECHEMLEI RICHTING ANTWERPEN	19		10	3	0	0	0	0	13
BROECHEMLEI RICHTING BROECHEM	19		88	15	2	1	0	0	106
BROECHEMLEI RICHTING BROECHEM	44		56	7	4	0	0	0	67
BROECHEMLEI RICHTING WOMMELGEM	44		55	10	1	0	0	0	66



SNELHEIDSINBREUKEN (autosnelwegen inbegrepen) : PLAATS

2023

Ranst

Straat	Huis nr	Km paal	0-10 km/u te snel	11-20 km/u te snel	21-30 km/u te snel	31-40 km/u te snel	>40 km/u te snel	??? km/u te snel	TOTAAL
Broechemsesteenweg	133		0	0	0	0	0	1	1
BROECHEMSESTEENWEG RICHTING BROECHEM CENTRUM	121E		95	13	1	0	0	0	109
BROECHEMSESTEENWEG RICHTING EMBLEM	121E		54	7	2	0	0	0	63
Doggenhoutstraat	16		1	0	0	0	0	0	1
DOGGENHOUTSTRAAT RICHTING BROECHEM	TOV 1		40	4	1	0	0	0	45
DOGGENHOUTSTRAAT RICHTING BROECHEM	16		10	1	0	0	0	0	11
DOGGENHOUTSTRAAT RICHTING WOMMELGEM	TOV 1		34	4	0	0	0	0	38
DOGGENHOUTSTRAAT RICHTING WOMMELGEM	16		11	0	0	0	0	0	11
Dorpstraat	121		14	2	0	0	0	0	16
Dorpstraat			0	0	0	0	0	1	1
E313 RICHTING HASSELT/LUIK		9.45	12.385	996	165	51	29	0	13.626
E313 RICHTING SPLITSING E34 TURNHOUT		9.6	4.315	352	63	16	5	0	4.751
Gasthuisstraat			0	0	0	0	0	1	1
Gemeenteplein			0	0	0	0	0	1	1
GUSTAAF PEETERSSTRAAT RICHTING RANST	15		79	8	0	0	0	0	87
GUSTAAF PEETERSSTRAAT RICHTING ZANDHOVEN	15		69	11	0	0	0	0	80
Herentalsebaan	98		2	1	1	0	0	0	4
Herentalsebaan	95		3	0	0	0	0	0	3
Kreupelstraat			0	0	0	0	0	1	1
Kromstraat	92		102	18	0	0	0	0	120
KROMSTRAAT RICHTING KASTANJELAAN	37		91	17	1	0	0	0	109
KROMSTRAAT RICHTING PROFEESTRAAT	37		158	15	2	0	0	0	175
Massenhovensesteenweg	1A		0	0	0	1	1	0	2
Oelegemsesteenweg	10		51	9	0	0	0	0	60
Oelegemsesteenweg	25		31	4	0	0	0	0	35
Oelegemsesteenweg	37		0	0	1	0	0	0	1
Oostmalsesteenweg	216		19	1	0	0	0	0	20



SNELHEIDSINBREUKEN (autosnelwegen inbegrepen) : PLAATS

2023

Ranst

Straat	Huis nr	Km paal	0-10 km/u te snel	11-20 km/u te snel	21-30 km/u te snel	31-40 km/u te snel	>40 km/u te snel	??? km/u te snel	TOTAAL
OOSTMALSESTEENWEG RICHTING LIER	92A		141	11	3	0	0	0	155
OOSTMALSESTEENWEG RICHTING ZANDHOVEN	92A		56	14	3	0	0	0	73
Profeetstraat	11B		14	11	0	0	0	0	25
Ranstsesteenweg	20		379	23	1	0	0	0	403
Ranstsesteenweg			258	13	1	0	0	0	272
Ranstsesteenweg	22		9	1	0	0	0	0	10
RANSTSESTEENWEG RICHTING LIER	20		764	83	7	2	0	0	856
RANSTSESTEENWEG RICHTING RANST	22		15	0	0	0	0	0	15
RANSTSESTEENWEG THV HUTVELD RICHTING RANST	ZN		1.642	134	4	0	0	0	1.780
TULPENLAAN RICHTING LIER	14		26	5	0	0	0	0	31
TULPENLAAN RICHTING OELEGEM	14		98	22	4	0	0	0	124
Vaartstraat	56		4	0	0	0	0	0	4
Vaartstraat			0	0	0	0	0	1	1
VAARTSTRAAT RICHTING OELEGEM	48		6	1	0	0	0	0	7
VAARTSTRAAT RICHTING OELEGEMSESTEENWEG	274		7	1	0	0	0	0	8
VAARTSTRAAT RICHTING RANST CENTRUM	48		17	1	0	0	0	0	18
VAARTSTRAAT RICHTING TER STRATENWEG	274		5	0	0	0	0	0	5
VAN DEN NESTLAAN RICHTING BROECHEM CENTRUM	72		44	7	0	0	0	0	51
VAN DEN NESTLAAN RICHTING BROECHEM CENTRUM	54		17	0	0	0	0	0	17
VAN DEN NESTLAAN RICHTING VREMDE	72		60	9	3	0	0	0	72
VAN DEN NESTLAAN RICHTING VREMDE	54	29.2	18	1	0	0	0	0	19
Vincent Goossenslaan	35		0	0	0	0	0	1	1
Wilgenlaan	21		0	0	0	1	0	0	1
WILGENLAAN RICHTING RANST-CENTRUM	21		11	1	0	0	0	0	12
WILGENLAAN RICHTING WOMMELGEM	21		21	4	0	0	0	0	25
Zandhovensteenweg	72		112	5	1	0	0	0	118
Zandhovensteenweg			0	0	1	0	0	0	1
ZANDHOVENSTEENWEG RICHTING OELEGEM	72		4.544	386	71	30	7	0	5.038



SNELHEIDSINBREUKEN (autosnelwegen inbegrepen) : PLAATS

2023

Ranst

Straat	Huis nr	Km paal	0-10 km/u te snel	11-20 km/u te snel	21-30 km/u te snel	31-40 km/u te snel	>40 km/u te snel	??? km/u te snel	TOTAAL
ZEVENBERGENLAAN RICHTING DENNENLAAN	23		33	29	2	0	0	0	64
ZEVENBERGENLAAN RICHTING DENNENLAAN	25		29	11	0	0	0	0	40
ZEVENBERGENLAAN RICHTING VAARTSTRAAT	23		47	27	3	0	0	0	77
ZEVENBERGENLAAN RICHTING VAARTSTRAAT	25		23	14	6	0	0	0	43
TOTAAL			27.178	2.429	386	111	47	60	30.211

Zandhoven

Straat	Huis nr	Km paal	0-10 km/u te snel	11-20 km/u te snel	21-30 km/u te snel	31-40 km/u te snel	>40 km/u te snel	??? km/u te snel	TOTAAL
A13-E313 Richting Antwerpen		15.0	0	0	0	0	0	2	2
A13-E313 Richting Antwerpen		16.6	0	0	0	0	0	2	2
A13-E313 Richting Antwerpen		15.7	0	1	0	0	0	0	1
A13-E313 Richting Antwerpen		16.8	0	0	0	0	0	1	1
A13-E313 Richting Antwerpen		17.0	0	1	0	0	0	0	1
A13-E313 Richting Luik		17.1	2.686	752	213	61	21	0	3.733
A13-E313 Richting Luik		16.0	0	0	0	0	0	6	6
A13-E313 Richting Luik		18.0	0	0	1	0	0	2	3
A13-E313 Richting Luik		15.0	0	1	0	0	0	1	2
A13-E313 Richting Luik		13.3	0	0	0	0	0	1	1
A13-E313 Richting Luik		17.2	0	0	0	0	0	1	1
A13-E313 Richting Luik			0	0	0	0	0	1	1
A13-E313 Richting Luik oprit 19 Massenhoven		14.6	0	0	0	0	0	1	1
A21-E34 Richting Antwerpen	*	15.4	818	215	38	9	8	0	1.088
A21-E34 Richting Antwerpen	*	19	471	86	36	6	8	0	607
A21-E34 Richting Antwerpen		21.9	27	11	6	2	0	0	46
A21-E34 Richting Antwerpen		18.0	1	0	0	1	0	0	2
A21-E34 Richting Antwerpen		16.0	0	1	0	0	0	0	1
A21-E34 Richting Antwerpen		16.3	0	0	0	0	0	1	1



SNELHEIDSINBREUKEN (autosnelwegen inbegrepen) : PLAATS

2023

Zandhoven

Straat	Huis nr	Km paal	0-10 km/u te snel	11-20 km/u te snel	21-30 km/u te snel	31-40 km/u te snel	>40 km/u te snel	??? km/u te snel	TOTAAL
A21-E34 Richting Antwerpen		16.4	0	0	1	0	0	0	1
A21-E34 Richting Antwerpen		17.0	0	0	0	1	0	0	1
A21-E34 Richting Antwerpen		18.1	0	0	0	0	0	1	1
A21-E34 Richting Antwerpen		18.2	0	1	0	0	0	0	1
A21-E34 Richting Antwerpen		18.7	0	0	0	0	0	1	1
A21-E34 Richting Antwerpen		18.8	0	0	0	0	0	1	1
A21-E34 Richting Eindhoven (NL)	*	15.4	2.357	516	110	26	9	0	3.018
A21-E34 Richting Eindhoven (NL)		19	387	74	12	7	1	0	481
A21-E34 Richting Eindhoven (NL)	*	21.8	135	62	16	10	4	0	227
A21-E34 Richting Eindhoven (NL)	*	19	152	54	5	0	1	0	212
A21-E34 Richting Eindhoven (NL)	*	21.4	106	10	3	0	0	0	119
A21-E34 Richting Eindhoven (NL)		21.4	6	2	1	0	0	0	9
A21-E34 Richting Eindhoven (NL)		18.2	0	0	0	1	0	0	1
A21-E34 Richting Eindhoven (NL)		211.0	0	1	0	0	0	0	1
A21-E34 Richting Eindhoven (NL)		21.3	0	0	1	0	0	0	1
Amelbergastraat			0	0	0	0	0	1	1
AMELBERGASTRAAT RICHTING LANGESTRAAT	37		44	5	1	0	0	0	50
AMELBERGASTRAAT RICHTING LANGESTRAAT	61	13.6	9	1	0	0	0	0	10
AMELBERGASTRAAT RICHTING LANGESTRAAT	61		4	1	0	0	0	0	5
AMELBERGASTRAAT RICHTING LIERSEBAAN	37		45	4	0	0	0	0	49
AMELBERGASTRAAT RICHTING LIERSEBAAN	61		12	1	0	0	0	0	13
BOUDEWIJNLAAN RICHTING GROBBENDONK	58		10	1	0	0	0	0	11
BOUDEWIJNLAAN RICHTING PULDERBOS	23		104	8	2	0	0	0	114
BOUDEWIJNLAAN RICHTING PULSESTEENWEG	23		38	4	0	0	0	0	42
BOUDEWIJNLAAN RICHTING ZANDHOVEN	58		38	2	0	0	0	0	40
Dennenlaan	135		19	1	1	1	0	0	22
DENNENLAAN RICHTING GROBBENDONK	72		51	6	0	0	0	0	57
DENNENLAAN RICHTING GROBBENDONK	77		30	3	4	0	0	0	37



SNELHEIDSINBREUKEN (autosnelwegen inbegrepen) : PLAATS

2023

Zandhoven

Straat	Huis nr	Km paal	0-10 km/u te snel	11-20 km/u te snel	21-30 km/u te snel	31-40 km/u te snel	>40 km/u te snel	??? km/u te snel	TOTAAL
DENNENLAAN RICHTING GROBBENDONK	135		28	4	2	0	0	0	34
DENNENLAAN RICHTING VIERSEL	77		47	17	1	0	0	0	65
DENNENLAAN RICHTING VIERSEL	72		49	10	1	0	0	0	60
DENNENLAAN RICHTING VIERSEL	135		33	7	2	0	1	0	43
Dorp			0	0	0	0	2	0	2
Goormansstraat			0	0	0	1	0	0	1
Hallebaan	41		57	9	0	0	0	0	66
Hallebaan	81		49	14	2	0	0	0	65
HALLEBAAN RICHTING HALLE	63		279	46	6	0	0	0	331
HALLEBAAN RICHTING HALLE	29		45	5	0	0	0	0	50
HALLEBAAN RICHTING HALLE-ZOERSEL	47		106	18	4	0	0	0	128
HALLEBAAN RICHTING N14	47		13	2	0	0	0	0	15
HALLEBAAN RICHTING ZANDHOVEN	63		201	28	5	1	0	0	235
HALLEBAAN RICHTING ZANDHOVEN	47		71	10	2	1	0	0	84
HALLEBAAN RICHTING ZANDHOVEN	29		1	0	0	0	0	0	1
Herentalsebaan	83		20	1	0	0	0	0	21
HERENTALSEBAAN RICHTING BROECHEM	83		244	40	4	3	0	0	291
HERENTALSEBAAN RICHTING GROBBENDONK	83		167	47	10	2	0	0	226
Langestraat	199		0	0	0	0	1	0	1
Langestraat	54		0	0	0	0	0	1	1
LANGESTRAAT RICHTING LIER	199		117	17	4	0	0	0	138
LANGESTRAAT RICHTING MALLE	199		114	44	0	0	0	0	158
LANGESTRAAT RICHTING MALLE		29.2	16	1	2	0	0	0	19
Liersebaan	317		0	0	0	1	1	0	2
LIERSEBAAN RICHTING LIER	303		106	23	0	1	0	0	130
LIERSEBAAN RICHTING ZANDHOVEN	303		52	4	2	0	0	0	58
Molenheide	93		2	0	0	0	0	0	2
N14 Richting Breda (NI)		29.2	6	1	0	0	0	0	7



SNELHEIDSINBREUKEN (autosnelwegen inbegrepen) : PLAATS

2023

Zandhoven

Straat	Huis nr	Km paal	0-10 km/u te snel	11-20 km/u te snel	21-30 km/u te snel	31-40 km/u te snel	>40 km/u te snel	??? km/u te snel	TOTAAL
Parochiestraat	1		0	0	0	1	1	0	2
Ringlaan			0	0	0	1	0	0	1
VEERSTRAAT RICHTING GROBBENDONK	64		6	3	0	0	0	0	9
VEERSTRAAT RICHTING GROBBENDONK	206		6	1	0	0	0	0	7
VEERSTRAAT RICHTING LIER	206		38	5	0	0	0	0	43
VEERSTRAAT RICHTING LIER	64		10	4	0	0	0	0	14
VIERSELBAAN RICHTING VIERSEL	71		54	21	3	2	0	0	80
VIERSELBAAN RICHTING ZANDHOVEN	71		46	7	1	0	0	0	54
TOTAAL			9.533	2.214	502	139	58	24	12.470



SNELHEIDSINBREUKEN (autosnelwegen inbegrepen) : SNELHEIDSREGIME

2023

toegelaten snelheid	0-10 km/u te snel	11-20 km/u te snel	21-30 km/u te snel	31-40 km/u te snel	>40 km/u te snel	??? km/u te snel	TOTAAL
30	578	164	16	1	0	0	759
50	11.353	1.217	160	44	11	0	12.785
60	91	9	0	0	0	0	100
70	841	114	36	11	6	0	1.008
90	1	2	2	11	2	0	18
120	23.847	3.137	674	183	86	0	27.927
Onbekend	0	0	0	0	0	84	84
TOTAAL	36.711	4.643	888	250	105	84	42.681

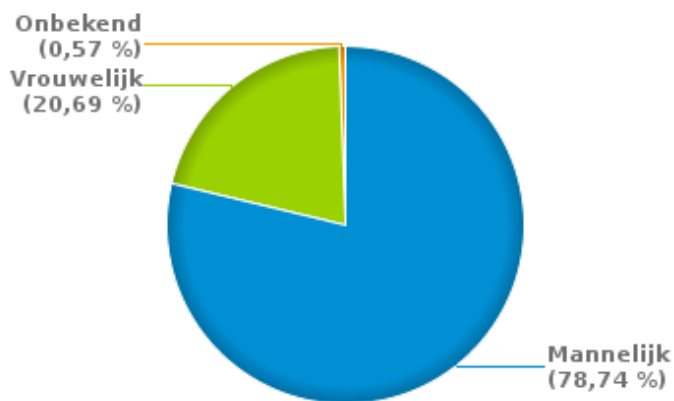


VERKEERSINBREUKEN (autosnelwegen inbegrepen) : PROFILERING 2023

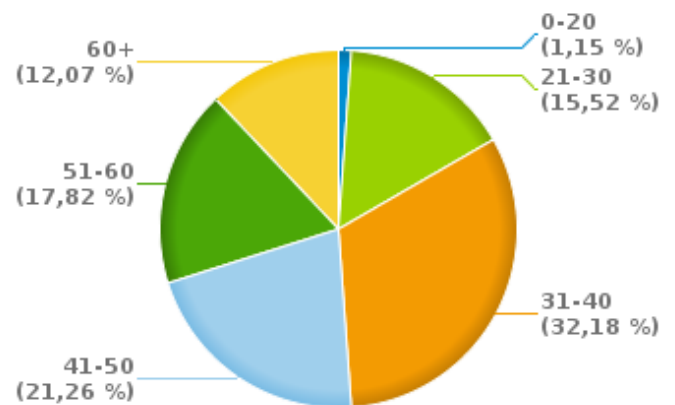
Aantal inbreuken alcohol per geslacht en per leeftijdscategorie

	Mannelijk	Vrouwelijk	Onbekend	TOTAAL
0-20	2	0	0	2
21-30	20	6	1	27
31-40	45	11	0	56
41-50	23	14	0	37
51-60	27	4	0	31
60+	20	1	0	21
TOTAAL	137	36	1	174

% Alcoholinbreuken per geslacht - 2023



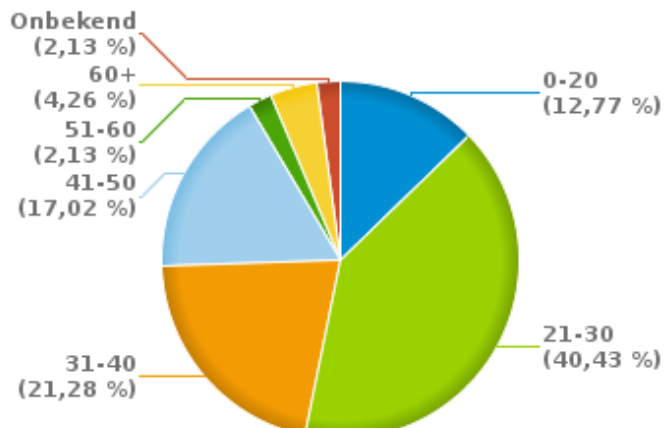
% Alcoholinbreuken per leeftijd - 2023



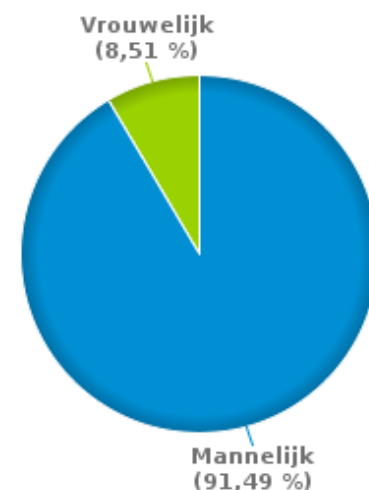
Aantal inbreuken drugs per geslacht en per leeftijdscategorie

	Mannelijk	Vrouwelijk	TOTAAL
0-20	5	1	6
21-30	18	1	19
31-40	9	1	10
41-50	8	0	8
51-60	1	0	1
60+	1	1	2
Onbekend	1	0	1
TOTAAL	43	4	47

% Drugsinbreuken per leeftijd - 2023



% Drugsinbreuken per geslacht - 2023





VERKEERSINBREUKEN

REPORT FILTERS

Begin jaar van de inbreuken	2015
Einde jaar van de inbreuken	2023
Trimester	Trim. 1;Trim. 2;Trim. 3;Trim. 4
Datum van afsluiting van de gegevensbank	30/04/24
Politiezone	PZ RANST/ZANDHOVEN
Lokale/federale eenheid	
Op/Buiten snelweg	(autosnelwegen inbegrepen)
Vaststellende politie-eenheid	

Refresh report datum	01/07/2024 10:22:01
-----------------------------	---------------------