

**Overzicht
Verkeersinbreuken
(autosnelwegen inbegrepen)
2023**

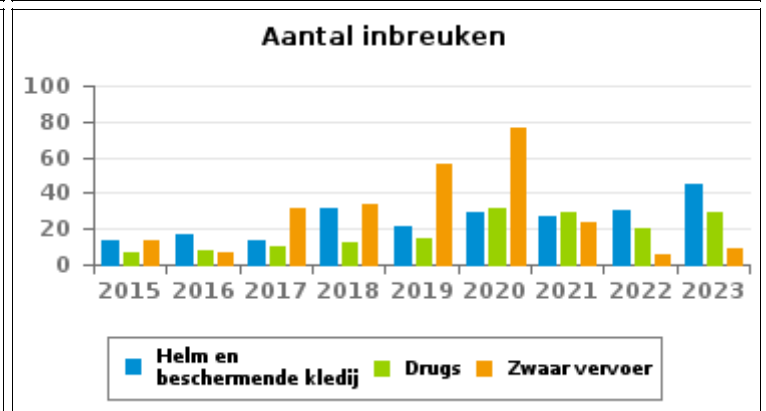
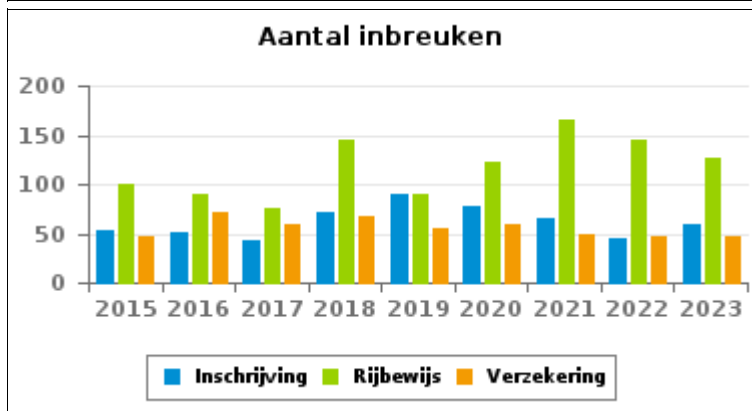
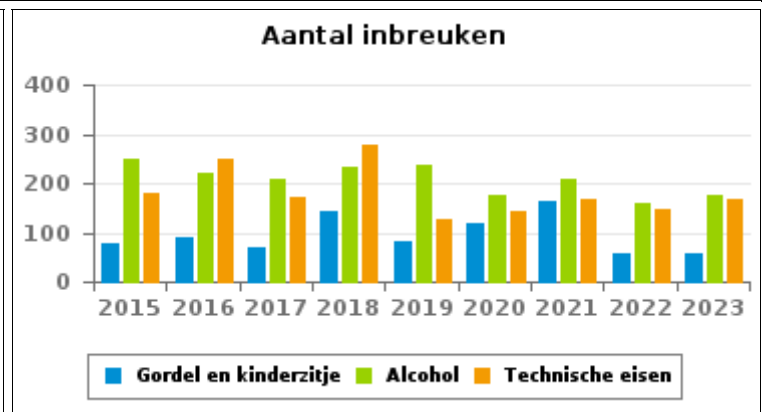
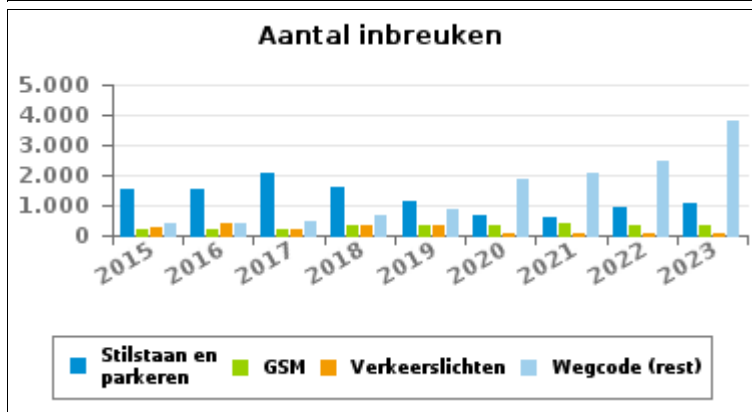
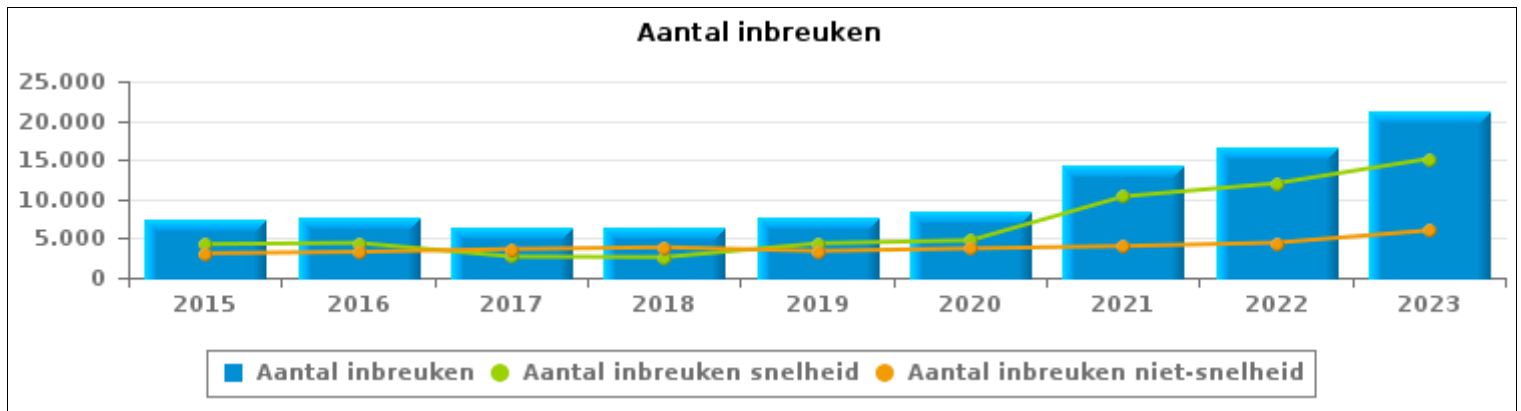
PZ SCHOTEN



VERKEERSINBREUKEN (autosnelwegen inbegrepen) : ALGEMEEN OVERZICHT

Vergelijking per jaar: 2015-2023

	2015	2016	2017	2018	2019	2020	2021	2022	2023
TOTAAL AANTAL INBREUKEN	7.385	7.731	6.345	6.501	7.776	8.492	14.378	16.478	21.180
INBREUKEN PER THEMA									
	2015	2016	2017	2018	2019	2020	2021	2022	2023
Snelheid	4.279	4.434	2.694	2.619	4.370	4.762	10.348	12.022	15.155
Stilstaan en parkeren	1.535	1.530	2.099	1.579	1.144	640	590	941	1.053
GSM	167	191	219	313	338	317	407	339	339
Helm en beschermende kledij	14	17	14	31	21	29	27	30	45
Gordel en kindersitje	79	89	69	143	83	118	163	59	58
Verkeerslichten	280	379	209	305	301	72	86	64	85
Wegcode (rest)	383	392	438	669	853	1.865	2.043	2.454	3.818
Alcohol	247	219	209	233	235	174	207	161	176
Drugs	7	8	10	12	15	31	29	20	29
Inschrijving	54	51	43	72	89	78	65	44	59
Rijbewijs	99	89	75	144	89	123	165	145	126
Technische eisen	180	250	172	276	125	142	169	145	168
Verzekering	46	72	60	68	55	60	48	46	47
Zwaar vervoer	13	7	32	34	56	76	24	6	9
Andere	2	2	2	3	2	5	7	1	9
Onbekend	0	1	0	0	0	0	0	1	4



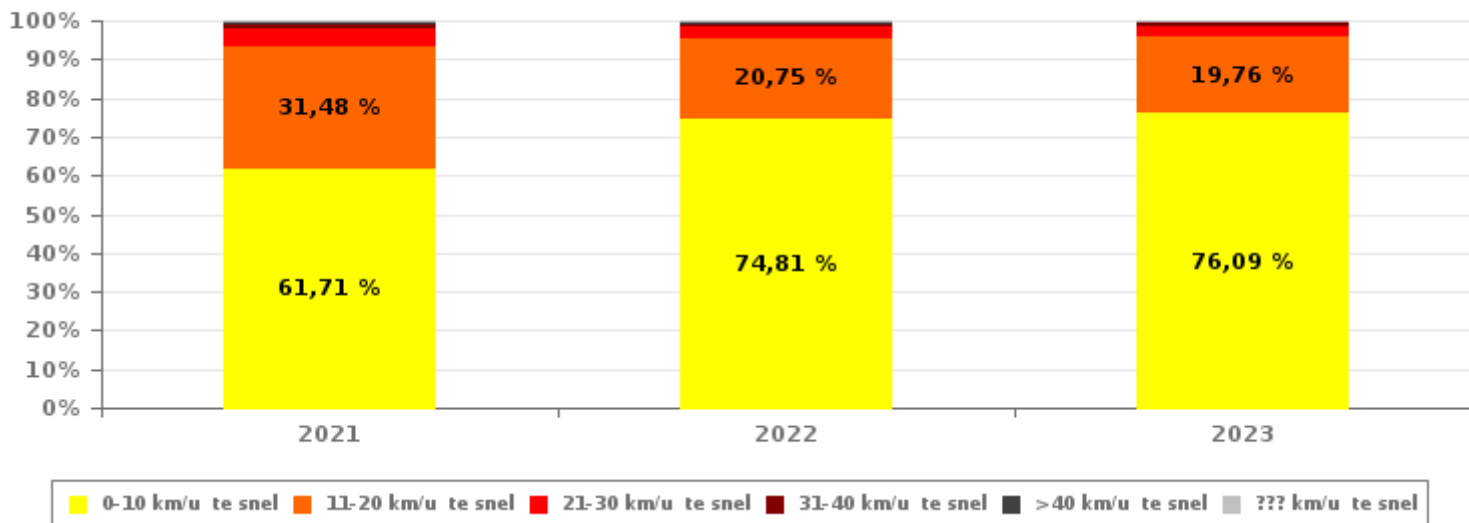


VERKEERSINBREUKEN (autosnelwegen inbegrepen) : ALGEMEEN OVERZICHT INBREUKEN PER ZWAARTEGRAAD

Vergelijking per jaar: 2015-2023

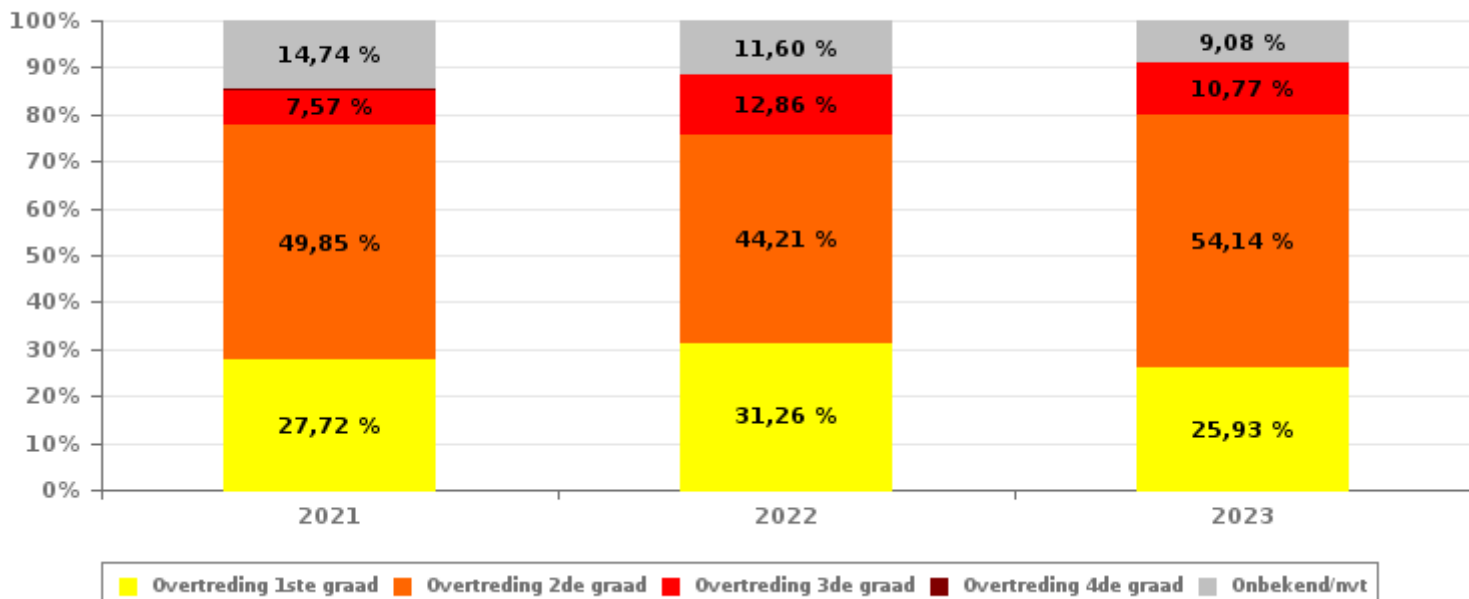
SNELHEID	2015	2016	2017	2018	2019	2020	2021	2022	2023
0-10 km/u te snel	268	51	49	8	1.579	938	6.386	8.994	11.532
11-20 km/u te snel	3.290	3.630	2.154	2.143	2.214	3.182	3.258	2.495	2.995
21-30 km/u te snel	515	554	352	321	417	447	493	342	423
31-40 km/u te snel	121	122	67	69	88	90	111	81	109
>40 km/u te snel	68	55	27	29	31	42	34	44	38
??? km/u te snel	17	22	45	49	41	63	66	66	58
Subtotaal SNELHEID	4.279	4.434	2.694	2.619	4.370	4.762	10.348	12.022	15.155

Aantal (snelheid) inbreuken : indeling per graad



NIET-SNELHEID	2015	2016	2017	2018	2019	2020	2021	2022	2023
1ste graad	1.300	1.382	1.756	1.683	1.001	795	1.117	1.393	1.562
2de graad	932	971	1.107	1.113	1.413	2.047	2.009	1.970	3.262
3de graad	366	467	331	486	448	310	305	573	649
4de graad	4	2	4	2	1	3	5	3	5
Onbekend/NVT	504	475	453	598	543	575	594	517	547
Subtotaal NIET-SNELHEID	3.106	3.297	3.651	3.882	3.406	3.730	4.030	4.456	6.025

Aantal (niet-snelheid) inbreuken : indeling per graad





VERKEERSINBREUKEN (autosnelwegen inbegrepen) : ALGEMEEN OVERZICHT

Vergelijking per maand voor het jaar 2023

	Jan	Feb	Maa	Apr	Mei	Jun	Jul	Aug	Sep	Okt	Nov	Dec	TOTAAL
TOTAAL AANTAL INBREUKEN	1.819	1.612	1.854	1.421	1.208	1.893	2.457	1.494	1.285	2.503	1.788	1.846	21.180
INBREUKEN PER THEMA	Jan	Feb	Maa	Apr	Mei	Jun	Jul	Aug	Sep	Okt	Nov	Dec	TOTAAL
Snelheid	1.429	1.027	1.283	907	764	1.298	1.891	980	794	1.978	1.401	1.403	15.155
Stilstaan en parkeren	113	107	113	102	85	74	74	109	89	53	63	71	1.053
GSM	18	36	19	17	51	42	19	31	16	62	20	8	339
Helm en beschermende kledij	0	2	1	2	2	17	6	6	2	5	1	1	45
Gordel en kinderzitje	5	9	5	1	4	10	7	4	2	7	0	4	58
Verkeerslichten	11	5	5	3	11	8	6	7	8	16	3	2	85
Wegcode (rest)	181	375	385	361	244	352	398	283	344	328	267	300	3.818
Alcohol	16	9	16	5	15	22	13	27	8	15	10	20	176
Drugs	2	5	2	1	2	3	5	1	3	3	1	1	29
Inschrijving	8	4	2	1	6	12	4	10	2	6	3	1	59
Rijbewijs	19	10	8	5	10	16	12	13	7	9	7	10	126
Technische eisen	14	17	11	11	9	29	15	12	7	14	9	20	168
Verzekering	2	5	1	2	5	7	5	6	1	6	3	4	47
Zwaar vervoer	1	0	3	3	0	1	1	0	0	0	0	0	9
Andere	0	1	0	0	0	1	1	5	1	0	0	0	9
Onbekend	0	0	0	0	0	1	0	0	1	1	0	1	4
INBREUKEN PER ZWAARTEGRAAD	Jan	Feb	Maa	Apr	Mei	Jun	Jul	Aug	Sep	Okt	Nov	Dec	TOTAAL
SNELHEID	Jan	Feb	Maa	Apr	Mei	Jun	Jul	Aug	Sep	Okt	Nov	Dec	TOTAAL
0-10 km/u te snel	1.079	793	961	715	574	956	1.453	759	584	1.519	1.064	1.075	11.532
11-20 km/u te snel	294	196	277	147	159	280	375	172	161	383	280	271	2.995
21-30 km/u te snel	34	25	31	31	26	43	47	25	36	45	40	40	423
31-40 km/u te snel	12	7	6	6	2	12	8	12	8	18	10	8	109
>40 km/u te snel	5	1	3	2	1	3	4	6	2	5	4	2	38
??? km/u te snel	5	5	5	6	2	4	4	6	3	8	3	7	58
Subtotaal SNELHEID	1.429	1.027	1.283	907	764	1.298	1.891	980	794	1.978	1.401	1.403	15.155
NIET-SNELHEID	Jan	Feb	Maa	Apr	Mei	Jun	Jul	Aug	Sep	Okt	Nov	Dec	TOTAAL
1ste graad	147	155	141	119	97	155	146	122	133	125	111	111	1.562
2de graad	149	315	345	325	235	282	318	275	280	261	214	263	3.262
3de graad	45	71	43	43	71	79	54	53	48	91	32	19	649
4de graad	0	0	1	0	0	0	0	0	3	0	0	1	5
Onbekend/NVT	49	44	41	27	41	79	48	64	27	48	30	49	547
Subtotaal NIET-SNELHEID	390	585	571	514	444	595	566	514	491	525	387	443	6.025

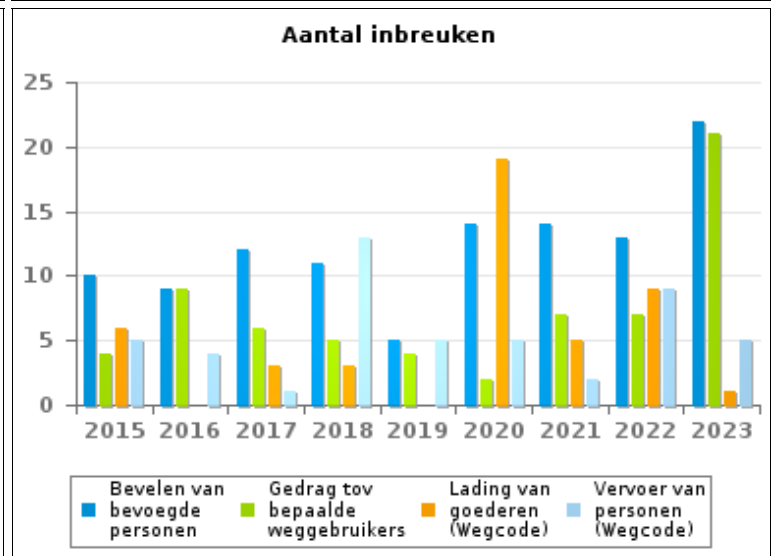
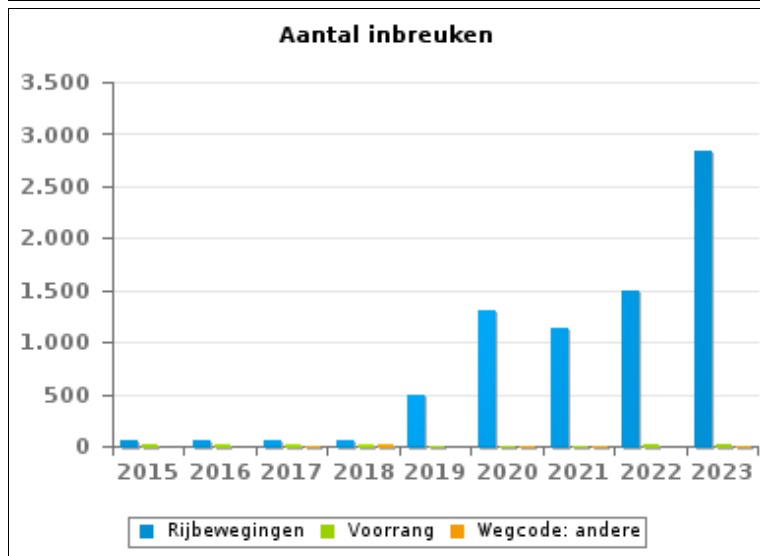
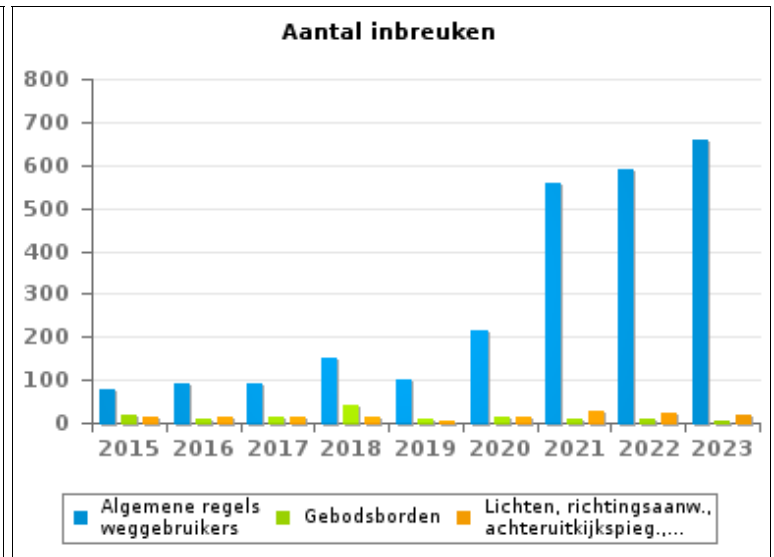
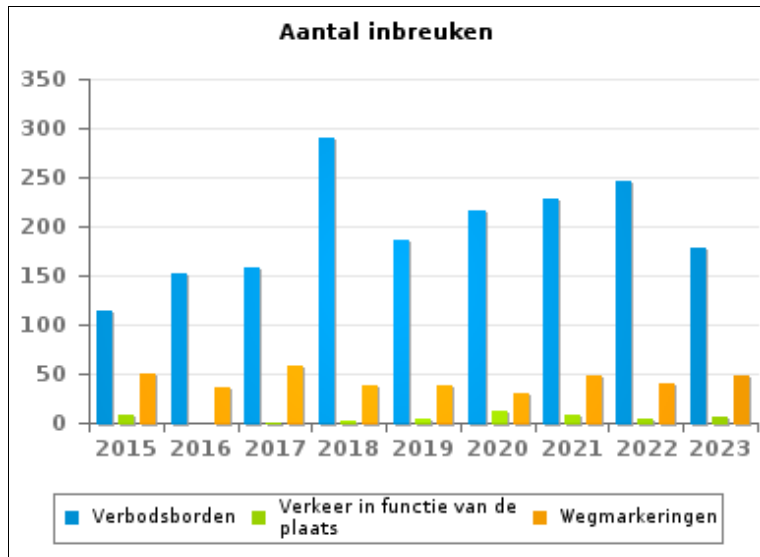


VERKEERSINBREUKEN (autosnelwegen inbegrepen) : ALGEMEEN OVERZICHT (DETAIL)

Vergelijking per jaar: 2015-2023

Wegcode(rest)

	2015	2016	2017	2018	2019	2020	2021	2022	2023
Rijbewegingen	60	48	64	58	487	1.313	1.130	1.498	2.845
Algemene regels weggebruikers	78	91	92	149	102	215	557	588	657
Verbodsborden	114	153	159	291	187	217	228	246	178
Wegmarkeringen	51	37	58	38	38	30	48	40	48
Lichten, richtingsaanw., achteruitkijkspieg,....	16	16	14	16	3	13	26	22	17
Gebodsborden	18	10	12	40	10	14	9	7	6
Bevelen van bevoegde personen	10	9	12	11	5	14	14	13	22
Voorrang	13	15	15	22	8	8	6	10	11
Gedrag tov bepaalde weggebruikers	4	9	6	5	4	2	7	7	21
Vervoer van personen (Wegcode)	5	4	1	13	5	5	2	9	5
Verkeer in functie van de plaats	8	0	1	2	4	13	9	5	6
Lading van goederen (Wegcode)	6	0	3	3	0	19	5	9	1
Wegcode: andere	0	0	1	21	0	2	2	0	1
TOTAAL	383	392	438	669	853	1.865	2.043	2.454	3.818





VERKEERSINBREUKEN (autosnelwegen inbegrepen) : TOP 5

2023

Alle inbreuken

Thema	Wetsartikel	Aantal inbreuken	% (*)
Snelheid	[VI. Gew.:] Art. 11.1. Binnen de bebouwde kommen is de snelheid beperkt tot 50 km per uur [...].	8.537	40,31 %
Snelheid	[VI. Gew.:] Art. 11.2.3°- b). Buiten de bebouwde kommen is de snelheid beperkt tot 70 km per uur op de andere openbare wegen. Op sommige openbare wegen kan evenwel een lagere of hogere snelheidsbeperking opgelegd of toegelaten worden door het verkeersbord C43. De lagere snelheidsbeperkingen voortvloeiend uit artikel 11.3 blijven van toepassing. Art. 5. De weggebruikers moeten de [...] verkeersborden [...] in acht nemen wanneer deze regelmatig zijn naar de vorm, voldoende zichtbaar zijn en overeenkomstig de voorschriften van [...] [het algemeen] reglement [op de politie van het wegverkeer en van het gebruik van de openbare weg] zijn aangebracht. Art. 68.3. [...] Bord C43 [met de vermelding 50]: Vanaf het verkeersbord tot het volgend kruispunt [of verkeersbord C45], verbod te rijden met een grotere snelheid dan [50 km per uur] [...].	3.030	14,31 %
Wegcode (rest)	De overtreding op de hierna vermelde bepalingen wordt beschouwd als overtreding van 2de graad krachtens artikel 2.a).15° van KB 30-09-2005: Art. 18.2. Buiten de bebouwde kommen moeten de bestuurders van voertuigen en slepen met een maximale toegelaten massa van meer dan 7,5 ton of langer dan 7 m, onderling een afstand houden van ten minste 50 m.	2.801	13,22 %
Snelheid	[VI. Gew.:] Art. 22quater. Binnen de zones afgebakend door de verkeersborden F4a en F4b is de snelheid beperkt tot 30 km per uur.	1.163	5,49 %
Snelheid	[VI. Gew.:] Art. 11.2.1°- b). Buiten de bebouwde kommen is de snelheid beperkt tot 120 km per uur [...] op de openbare wegen verdeeld in vier of meer rijstroken waarvan er ten minste twee bestemd zijn voor iedere rijrichting, voor zover de rijrichtingen anders dan door wegmarkeringen gescheiden zijn [...]. De lagere snelheidsbeperkingen opgelegd door het verkeersbord C43 of voortvloeiend uit artikel 11.3. blijven van toepassing. Art. 5. De weggebruikers moeten de verkeerslichten, verkeersborden en wegmarkeringen in acht nemen wanneer deze regelmatig zijn naar de vorm, voldoende zichtbaar zijn en overeenkomstig de voorschriften van [...] [het algemeen] reglement [op de politie van het wegverkeer en van het gebruik van de openbare weg] zijn aangebracht. Art. 68.3. [...] Bord C43 [met de vermelding 50]: Vanaf het verkeersbord tot het volgend kruispunt [of verkeersbord C45], verbod te rijden met een grotere snelheid dan [50 km per uur] [...].	994	4,69 %



VERKEERSINBREUKEN (autosnelwegen inbegrepen) : TOP 5

2023

4de graadsinbreuken

Thema	Wetsartikel	Aantal inbreuken	% (*)
Wegcode (rest)	De overtreding op de hierna vermelde bepalingen wordt beschouwd als overtreding van 4de graad krachtens artikel 4.3° van KB 30-09-2005 :Art. 17.2.3°. Het links inhalen van een gespan [...] of van een voertuig met meer dan twee wielen is verboden bij het naderen van de top van een helling en in bochten, wanneer de zichtbaarheid onvoldoende is, behalve indien kan ingehaald worden zonder de doorlopende witte streep te overschrijden die het voor de tegenliggers bestemde deel van de rijbaan aflijnt.	2	0,01 %
Wegcode (rest)	Art. 4.1. De weggebruikers moeten onmiddellijk gevolg geven aan de bevelen van de bevoegde personen. Art. 4.2.2°. Als bevelen worden inzonderheid beschouwd: de arm of de armen horizontaal uitgestrekt, wat stoppen betekent voor de weggebruikers die naderen uit richtingen welke deze aangewezen door de arm of armen, dwarsen. Art. 4.1°. [...] zijn overtredingen van de vierde graad in de zin van artikel 29§1, eerste lid, van [...] [de] wet betreffende de politie over het wegverkeer, gecoördineerd op 16 maart 1968: de [...] bevelen negeren van een bevoegd persoon [vermeld in het artikel 4.2.2° van KB 01-12-1975].	1	0,00 %
Wegcode (rest)	Art. 4.1. De weggebruikers moeten onmiddellijk gevolg geven aan de bevelen van de bevoegde personen. Art. 4.2.3°. Als bevelen worden inzonderheid beschouwd: het overdwars zwaaien met een rood licht, wat stoppen betekent voor de bestuurders naar wie het licht gekeerd is. Art. 4.1°. [...] zijn overtredingen van de vierde graad in de zin van artikel 29§1, eerste lid, van [...] [de] wet betreffende de politie over het wegverkeer, gecoördineerd op 16 maart 1968: de [...] bevelen negeren van een bevoegd persoon [vermeld in het artikel 4.2.3° van KB 01-12-1975].	1	0,00 %
Wegcode (rest)	De overtreding op de hierna vermelde bepalingen wordt beschouwd als overtreding van 4de graad krachtens artikel 4.5° van KB 30-09-2005 : Art. 21.4.1°. Op autosnelwegen is het verboden de dwarsverbindingen te gebruiken.	1	0,00 %

(*) % ten opzichte van totaal aantal inbreuken



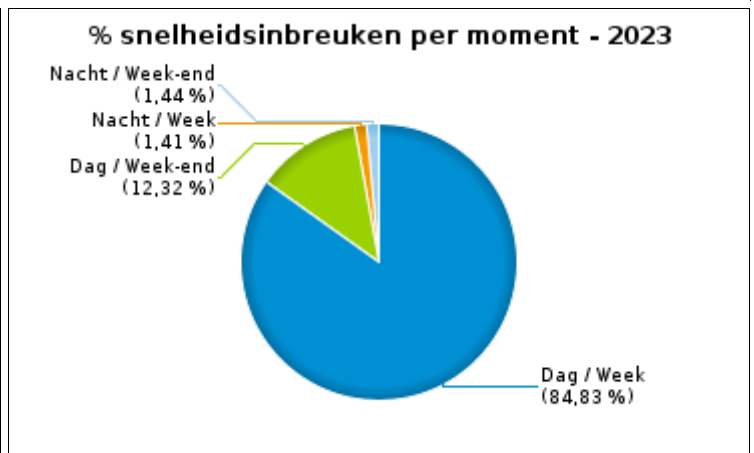
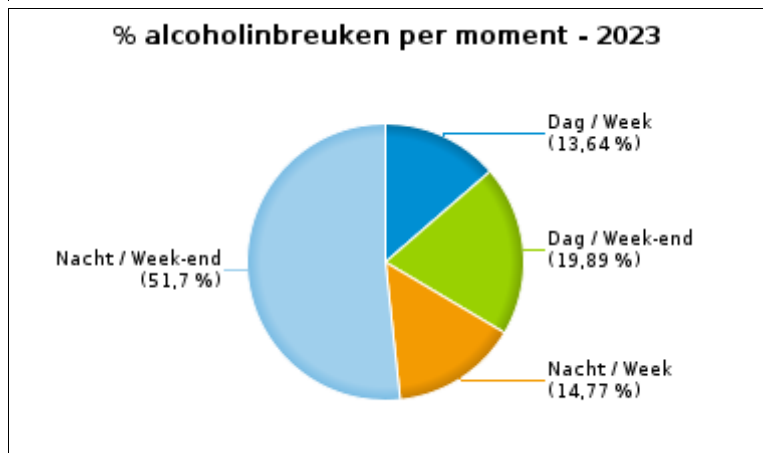
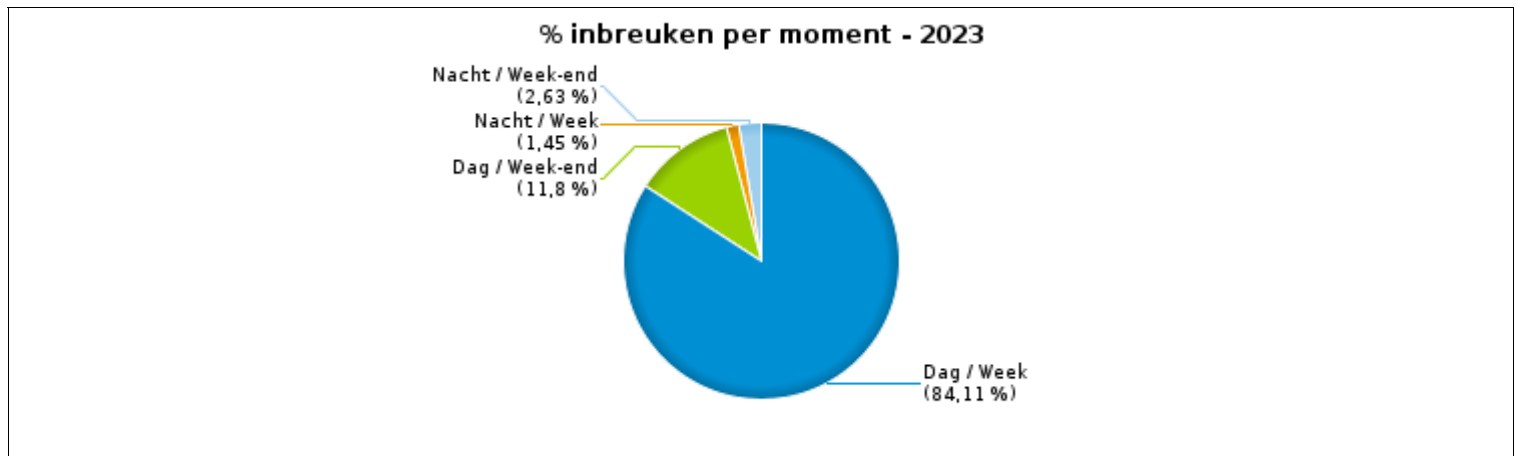
VERKEERSINBREUKEN (autosnelwegen inbegrepen) : MOMENT

Aantal inbreuken per moment van de week 2023

	Week			Week-end			TOTAAL
	Dag	Nacht	Subtotaal	Dag	Nacht	Subtotaal	
Snelheid	12.856	214	13.070	1.867	218	2.085	15.155
Stilstaan en parkeren	626	10	636	261	156	417	1.053
GSM	296	2	298	35	6	41	339
Helm en beschermende kledij	27	0	27	16	2	18	45
Gordel en kinderzitje	38	1	39	15	4	19	58
Verkeerslichten	55	2	57	25	3	28	85
Wegcode (rest)	3.600	28	3.628	160	30	190	3.818
Alcohol	24	26	50	35	91	126	176
Drugs	14	1	15	5	9	14	29
Inschrijving	39	6	45	8	6	14	59
Rijbewijs	70	8	78	31	17	48	126
Technische eisen	119	7	126	32	10	42	168
Verzekering	33	3	36	6	5	11	47
Zwaar vervoer	8	0	8	1	0	1	9
Andere	7	0	7	1	1	2	9
Onbekend	3	0	3	1	0	1	4
TOTAAL	17.815	308	18.123	2.499	558	3.057	21.180

Weekend: van vrijdag 22.00u tot maandag 06.00u
Week: van maandag 06.00u tot vrijdag 22.00u

Dag: van 06.00u tot 22.00u
Nacht: van 22.00u tot 06.00u





SNELHEIDSINBREUKEN (autosnelwegen inbegrepen) : PLAATS

2023

Schoten

Straat	Huis nr	Km paal	0-10 km/u te snel	11-20 km/u te snel	21-30 km/u te snel	31-40 km/u te snel	>40 km/u te snel	??? km/u te snel	TOTAAL
A1-E19 Richting Breda (NL)		50.0	0	0	0	0	0	3	3
A1-E19 Richting Breda (NL)			0	0	0	0	0	3	3
A1-E19 Richting Breda (NL)		53.0	0	0	0	0	0	2	2
A1-E19 Richting Breda (NL)		40.1	0	0	0	0	0	1	1
A1-E19 Richting Breda (NL)		48.0	0	0	0	0	0	1	1
A1-E19 Richting Breda (NL)		49.0	0	1	0	0	0	0	1
A1-E19 Richting Breda (NL)		49.8	0	0	0	0	0	1	1
A1-E19 Richting Brussel		49.2	0	0	0	0	0	2	2
A1-E19 Richting Brussel		52.2	0	0	0	0	0	2	2
A1-E19 Richting Brussel		52.5	0	0	0	0	0	2	2
A1-E19 Richting Brussel		53.2	0	0	0	0	0	2	2
A1-E19 Richting Brussel			0	0	0	0	0	2	2
A1-E19 Richting Brussel		48.5	0	0	0	0	0	1	1
A1-E19 Richting Brussel		49.0	0	0	0	0	0	1	1
A1-E19 Richting Brussel		49.7	0	0	0	0	0	1	1
A1-E19 Richting Brussel		50.5	0	0	0	0	0	1	1
ALFONS SERVAISLEI RICHTING ALICE NAHONLEI	44		597	173	25	9	0	0	804
ALFONS SERVAISLEI RICHTING SCHILDE	60		35	23	1	0	0	0	59
ALFONS SERVAISLEI RICHTING SCHILDE	62		5	1	0	0	0	0	6
ALFONS SERVAISLEI RICHTING SCHOTEN	60		59	19	4	0	0	0	82
ALFONS SERVAISLEI RICHTING VILLERSLEI	44		591	150	18	3	1	0	763
ALICE NAHONLEI RICHTING ALFONS SERVAISLEI	39		395	112	17	3	2	0	529
ALICE NAHONLEI RICHTING ALFONS SERVAISLEI	62		158	45	8	2	0	0	213
ALICE NAHONLEI RICHTING ALFONS SERVAISLEI	21		28	8	2	0	1	0	39
ALICE NAHONLEI RICHTING ALFONS SERVAISLEI	22		9	4	0	0	0	0	13
ALICE NAHONLEI RICHTING BOTERMELKBAAN	39		226	76	11	4	0	0	317
ALICE NAHONLEI RICHTING BOTERMELKBAAN	62		61	17	5	0	0	0	83
ALICE NAHONLEI RICHTING BOTERMELKBAAN	21		14	2	1	0	0	0	17



SNELHEIDSINBREUKEN (autosnelwegen inbegrepen) : PLAATS

2023

Schoten

Straat	Huis nr	Km paal	0-10 km/u te snel	11-20 km/u te snel	21-30 km/u te snel	31-40 km/u te snel	>40 km/u te snel	??? km/u te snel	TOTAAL
ALICE NAHONLEI RICHTING BOTERMELKBAAN	22		4	2	0	0	0	0	6
AMERLOLAAN RICHTING HORSTEBAAAN	6		35	13	0	0	0	0	48
AMERLOLAAN RICHTING HORSTEBAAAN	27		9	5	0	0	0	0	14
AMERLOLAAN RICHTING RIDDER WALTER VAN HAVRELAAN	6		53	10	0	0	0	0	63
AMERLOLAAN RICHTING RIDDER WALTER VAN HAVRELAAN	27		10	3	0	0	0	0	13
Boekenborglei	11		0	0	0	0	0	1	1
Boekenborglei			0	0	0	0	0	1	1
Borgeindstraat			0	1	0	0	0	6	7
BORGEINDSTRAAT RICHTING CHURCHILLLAAN	229		130	18	3	1	0	0	152
BORGEINDSTRAAT RICHTING CHURCHILLLAAN	225		49	7	0	0	0	0	56
BORGEINDSTRAAT RICHTING CHURCHILLLAAN	219		1	0	0	0	0	0	1
BORGEINDSTRAAT RICHTING DEUZELDLAAN	229		126	20	1	0	0	0	147
BORGEINDSTRAAT RICHTING DEUZELDLAAN	225		28	12	0	0	0	0	40
BORGEINDSTRAAT RICHTING DEUZELDLAAN	219		2	1	0	0	0	0	3
BORGEINDSTRAAT RICHTING MERKSEM	223		17	4	1	0	0	0	22
BORGEINDSTRAAT RICHTING SCHOTEN	223		19	2	1	0	0	0	22
BOTERMELKBAAN RICHTING BRASSCHAAT	43		59	20	7	1	2	0	89
BOTERMELKBAAN RICHTING SCHILDE	43		93	25	2	3	0	0	123
BRAAMSTRAAT RICHTING DEURNE	103		73	11	1	0	0	0	85
BRAAMSTRAAT RICHTING DEURNE	147		3	1	2	0	0	0	6
BRAAMSTRAAT RICHTING WIJNEGEMBAAN	103		18	6	0	0	0	0	24
BRAAMSTRAAT RICHTING WIJNEGEMBAAN	147		1	0	0	0	0	0	1
Brechtsebaan	Z/N		254	59	16	7	9	0	345
Brechtsebaan	170		0	0	0	0	0	2	2
Brechtsebaan	40		0	0	0	0	1	1	2
Brechtsebaan			0	0	0	0	0	1	1



SNELHEIDSINBREUKEN (autosnelwegen inbegrepen) : PLAATS

2023

Schoten

Straat	Huis nr	Km paal	0-10 km/u te snel	11-20 km/u te snel	21-30 km/u te snel	31-40 km/u te snel	>40 km/u te snel	??? km/u te snel	TOTAAL
BRECHTSEBAAN RICHTING BRECHT	104		49	16	7	3	1	0	76
BRECHTSEBAAN RICHTING BRECHT	116		1	0	0	1	0	0	2
BRECHTSEBAAN RICHTING MERKSEM	104		44	9	5	1	0	0	59
BRECHTSEBAAN RICHTING MERKSEM	116		4	0	1	0	0	0	5
Bredabaan	TOV58		28	3	0	0	0	0	31
Bredabaan	1257		0	0	0	0	0	1	1
Bredabaan	967		0	0	0	0	0	1	1
BREDABAAN RICHTING BRASSCHAAT	1193		560	138	15	7	2	0	722
BREDABAAN RICHTING BRASSCHAAT	1197		210	54	8	0	0	0	272
Deuzeldlaan			0	0	0	0	0	2	2
Deuzeldlaan	154		0	0	0	0	0	1	1
EDUARD STEURSSTRAAT RICHTING DEUZELDLAAN	18		189	52	7	0	1	0	249
EDUARD STEURSSTRAAT RICHTING DEUZELDLAAN	19		10	6	0	0	0	0	16
EDUARD STEURSSTRAAT RICHTING MERKSEM	18		259	54	8	2	2	0	325
EDUARD STEURSSTRAAT RICHTING WINKELSTAP	19		24	5	0	2	0	0	31
ELSHOUTBAAN RICHTING BRASSCHAAT	250		44	6	2	0	0	0	52
ELSHOUTBAAN RICHTING 'S GRAVENWEZEL	250		34	13	2	1	1	0	51
Geuzenveldenstraat			0	0	0	0	0	1	1
HORSTEBAAAN RICHTING BREDABAAN	18		573	73	6	1	1	0	654
HORSTEBAAAN RICHTING BREDABAAN	99		92	19	5	0	0	0	116
HORSTEBAAAN RICHTING BREDABAAN	14		47	9	1	0	0	0	57
HORSTEBAAAN RICHTING BREDABAAN	19		32	7	0	0	0	0	39
HORSTEBAAAN RICHTING VORDENSTEINSTRAAT	18		355	73	10	2	2	0	442
HORSTEBAAAN RICHTING VORDENSTEINSTRAAT	14		20	3	1	0	0	0	24
HORSTEBAAAN RICHTING VORDENSTEINSTRAAT	99		16	2	1	0	0	0	19
Jozef Hendrickxstraat	56		0	0	0	0	0	1	1
JOZEF HENDRICKXSTRAAT RICHTING CHURCHILLLAAN	105		10	2	0	0	0	0	12



SNELHEIDSINBREUKEN (autosnelwegen inbegrepen) : PLAATS

2023

Schoten

Straat	Huis nr	Km paal	0-10 km/u te snel	11-20 km/u te snel	21-30 km/u te snel	31-40 km/u te snel	>40 km/u te snel	??? km/u te snel	TOTAAL
JOZEF HENDRICKXSTRAAT RICHTING CHURCHILLLAAN	102		8	1	0	0	0	0	9
JOZEF HENDRICKXSTRAAT RICHTING KASTEELDREEF	97		19	5	0	0	0	0	24
JOZEF HENDRICKXSTRAAT RICHTING KASTEELDREEF	103		5	1	0	0	0	0	6
JOZEF HENDRICKXSTRAAT RICHTING KASTEELDREEF	105		5	1	0	0	0	0	6
JOZEF HENDRICKXSTRAAT RICHTING KASTEELDREEF	120		4	0	0	0	0	0	4
JOZEF HENDRICKXSTRAAT RICHTING KASTEELDREEF	102		2	0	0	0	0	0	2
JOZEF HENDRICKXSTRAAT RICHTING PAPENAARDEKENSSTRAA	97		33	11	0	0	0	0	44
JOZEF HENDRICKXSTRAAT RICHTING PAPENAARDEKENSSTRAA	103		20	6	0	0	0	0	26
JOZEF HENDRICKXSTRAAT RICHTING PAPENAERDEKENDSSTRA	120		5	3	0	0	0	0	8
KOPSTRAAT RICHTING HORSTEBAAAN	8		122	25	2	0	0	0	149
KOPSTRAAT RICHTING RIDDER WALTER VAN HAVRELAAN	8		125	32	5	1	0	0	163
KRUIJNINGENSTRAAT RICHTING DEUZELDLAAN	ZN		47	2	1	0	0	0	50
KRUIJNINGENSTRAAT RICHTING METROPOOLSTRAAT	ZN		18	1	0	0	0	0	19
LINDENLEI RICHTING SCHIJNPARKLAAN	10		13	0	0	0	0	0	13
LINDENLEI RICHTING SCHIJNPARKLAAN	15		3	0	0	0	0	0	3
LINDENLEI RICHTING VILLERSLEI	10		20	2	0	0	0	0	22
LINDENLEI RICHTING VILLERSLEI	15		10	0	0	0	0	0	10
Markt			0	0	0	0	0	1	1
MARSSTRAAT RICHTING JOZEF COGELSLEI	113		343	105	12	1	0	0	461
MARSSTRAAT RICHTING JOZEF COGELSLEI	119		21	3	1	0	0	0	25
MARSSTRAAT RICHTING JOZEF COGELSLEI	115		11	2	0	0	0	0	13
MARSSTRAAT RICHTING KRUIJNINGENSTRAAT	113		420	108	16	5	0	0	549
MARSSTRAAT RICHTING KRUIJNINGENSTRAAT	119		20	3	1	0	0	0	24
MARSSTRAAT RICHTING KRUIJNINGENSTRAAT	115		16	5	0	0	0	0	21



SNELHEIDSINBREUKEN (autosnelwegen inbegrepen) : PLAATS

2023

Schoten

Straat	Huis nr	Km paal	0-10 km/u te snel	11-20 km/u te snel	21-30 km/u te snel	31-40 km/u te snel	>40 km/u te snel	??? km/u te snel	TOTAAL
Metropoolstraat			0	0	0	0	0	2	2
Metropoolstraat	3		0	0	0	0	0	1	1
Metropoolstraat	5		0	0	0	0	0	1	1
METROPOOLSTRAAT RICHTING MERKSEM	11A		978	240	41	12	4	0	1.275
METROPOOLSTRAAT RICHTING MERKSEM	3		270	94	10	5	1	0	380
METROPOOLSTRAAT RICHTING MERKSEM	19		21	8	2	0	0	0	31
METROPOOLSTRAAT RICHTING MERKSEM	38		13	7	3	1	0	0	24
METROPOOLSTRAAT RICHTING WIJNEGEM	11A		1.578	519	64	12	6	0	2.179
METROPOOLSTRAAT RICHTING WIJNEGEM	3		113	41	7	1	0	0	162
METROPOOLSTRAAT RICHTING WIJNEGEM	38		29	9	1	0	0	0	39
METROPOOLSTRAAT RICHTING WIJNEGEM	19		24	12	0	1	0	0	37
Paalstraat			0	0	0	0	0	4	4
Papenaardekenstraat	53		0	0	0	0	0	1	1
Papenaardekenstraat			0	0	0	0	0	1	1
RIDDER WALTER VAN HAVRELAAN RICHTING BRECHT	399		25	6	2	0	0	0	33
RIDDER WALTER VAN HAVRELAAN RICHTING BRECHT	141		2	0	0	0	0	0	2
RIDDER WALTER VAN HAVRELAAN RICHTING MERKSEM	401		103	14	3	1	0	0	121
RIDDER WALTER VAN HAVRELAAN RICHTING MERKSEM	399		16	6	1	0	0	0	23
RIDDER WALTER VAN HAVRELAAN RICHTING MERKSEM	380		3	1	0	0	0	0	4
RIDDER WALTER VAN HAVRELAAN RICHTING MERKSEM	141		2	0	0	0	0	0	2
RIDDER WALTER VAN HAVRELAAN RICHTING SCHOTEN	401		103	19	3	0	0	0	125
RIDDER WALTER VAN HAVRELAAN RICHTING SCHOTEN	380		7	1	0	1	0	0	9
Rodeborgstraat			0	0	0	0	0	1	1



SNELHEIDSINBREUKEN (autosnelwegen inbegrepen) : PLAATS

2023

Schoten

Straat	Huis nr	Km paal	0-10 km/u te snel	11-20 km/u te snel	21-30 km/u te snel	31-40 km/u te snel	>40 km/u te snel	??? km/u te snel	TOTAAL
Sluizenstraat	101		9	0	0	0	0	0	9
Sluizenstraat	54		0	0	0	0	0	2	2
SLUIZENSTRAAT RICHTING HOOGMOLENDIJK	101		628	168	18	4	0	0	818
SLUIZENSTRAAT RICHTING HOOGMOLENDIJK	105		71	20	5	0	0	0	96
SLUIZENSTRAAT RICHTING VILLERSLEI	101		252	60	9	3	0	0	324
SLUIZENSTRAAT RICHTING VILLERSLEI	105		21	6	1	1	0	0	29
TOEKOMSTLAAN RICHTING JOZEF COGELSLEI	113		49	11	3	0	0	0	63
TOEKOMSTLAAN RICHTING JOZEF COGELSLEI	119		12	2	2	1	0	0	17
TOEKOMSTLAAN RICHTING JOZEF COGELSLEI	131		10	0	0	1	0	0	11
TOEKOMSTLAAN RICHTING MERKSEM	113		26	8	3	2	0	0	39
TOEKOMSTLAAN RICHTING MERKSEM	119		6	4	0	1	1	0	12
TOEKOMSTLAAN RICHTING MERKSEM	125		6	3	0	0	0	0	9
TOEKOMSTLAAN RICHTING MERKSEM	121		1	1	0	0	0	0	2
TOEKOMSTLAAN RICHTING MERKSEM	131		1	0	0	0	0	0	1
TOEKOMSTLAAN RICHTING SCHOTEN	125		9	4	1	0	0	0	14
TOEKOMSTLAAN RICHTING SCHOTEN	121		3	1	1	1	0	0	6
VOORKEMPENLAAN RICHTING CHURCHILLAAN	20		13	3	0	0	0	0	16
VOORKEMPENLAAN RICHTING KASTEELDREEF	20		57	13	0	1	0	0	71
VOORKEMPENLAAN RICHTING MERKSEM	17		5	1	0	0	0	0	6
VOORKEMPENLAAN RICHTING SCHOTEN	17		13	2	0	0	0	0	15
TOTAAL			11.532	2.995	423	109	38	58	15.155



SNELHEIDSINBREUKEN (autosnelwegen inbegrepen) : SNELHEIDSREGIME

2023

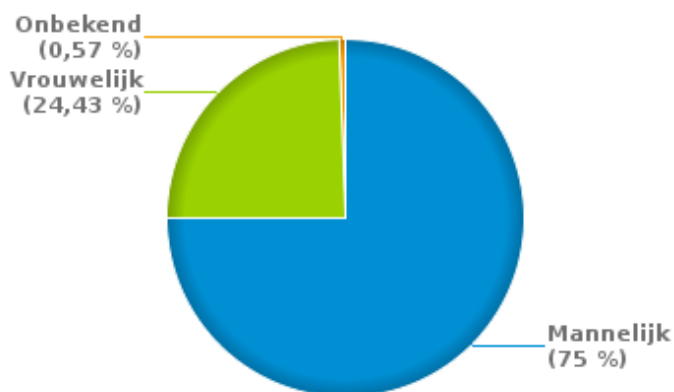
toegelaten snelheid	0-10 km/u te snel	11-20 km/u te snel	21-30 km/u te snel	31-40 km/u te snel	>40 km/u te snel	??? km/u te snel	TOTAAL
30	1.248	312	31	7	0	0	1.598
50	9.702	2.534	350	85	25	0	12.696
60	0	3	0	0	0	0	3
70	582	145	42	17	13	0	799
120	0	1	0	0	0	0	1
Onbekend	0	0	0	0	0	58	58
TOTAAL	11.532	2.995	423	109	38	58	15.155

VERKEERSINBREUKEN (autosnelwegen inbegrepen) : PROFILERING 2023

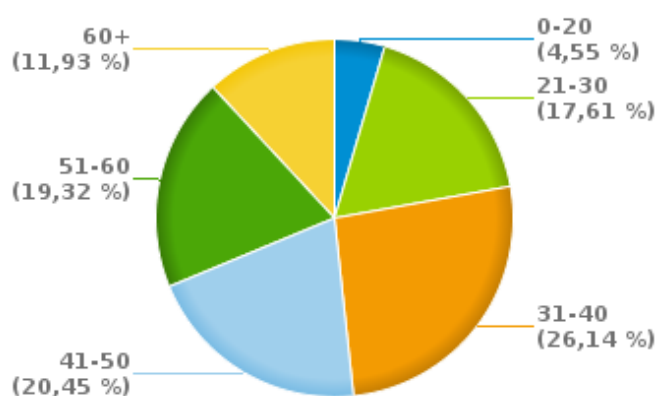
Aantal inbreuken alcohol per geslacht en per leeftijdscategorie

	Mannelijk	Vrouwelijk	Onbekend	TOTAAL
0-20	7	1	0	8
21-30	22	9	0	31
31-40	32	13	1	46
41-50	26	10	0	36
51-60	28	6	0	34
60+	17	4	0	21
TOTAAL	132	43	1	176

% Alcoholinbreuken per geslacht - 2023



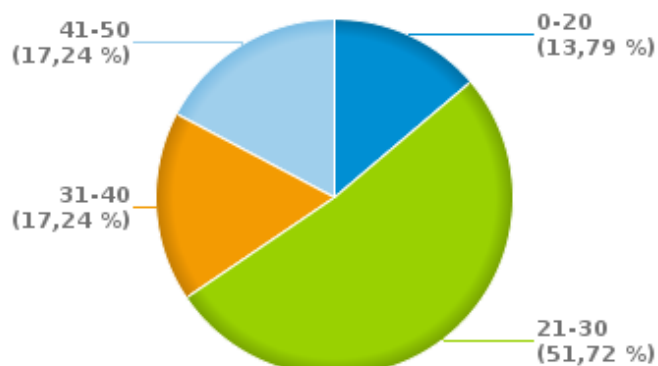
% Alcoholinbreuken per leeftijd - 2023



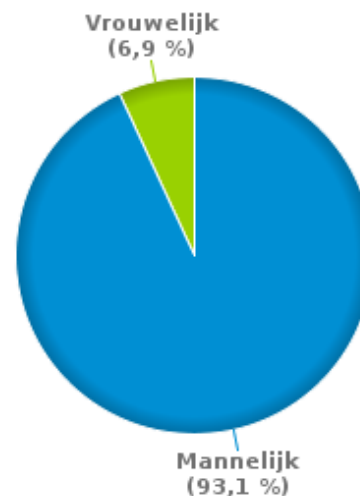
Aantal inbreuken drugs per geslacht en per leeftijdscategorie

	Mannelijk	Vrouwelijk	TOTAAL
0-20	4	0	4
21-30	15	0	15
31-40	5	0	5
41-50	3	2	5
TOTAAL	27	2	29

% Drugsinbreuken per leeftijd - 2023



% Drugsinbreuken per geslacht - 2023





VERKEERSINBREUKEN

REPORT FILTERS

Begin jaar van de inbreuken	2015
Einde jaar van de inbreuken	2023
Trimester	Trim. 1;Trim. 2;Trim. 3;Trim. 4
Datum van afsluiting van de gegevensbank	30/04/24
Politiezone	PZ SCHOTEN
Lokale/federale eenheid	
Op/Buiten snelweg	(autosnelwegen inbegrepen)
Vaststellende politie-eenheid	

Refresh report datum	01/07/2024 10:22:01
----------------------	---------------------