

**Overzicht
Verkeersinbreuken
(autosnelwegen inbegrepen)
2023**

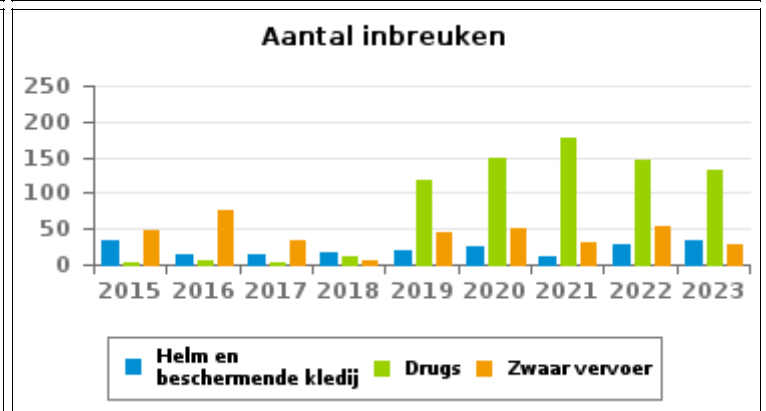
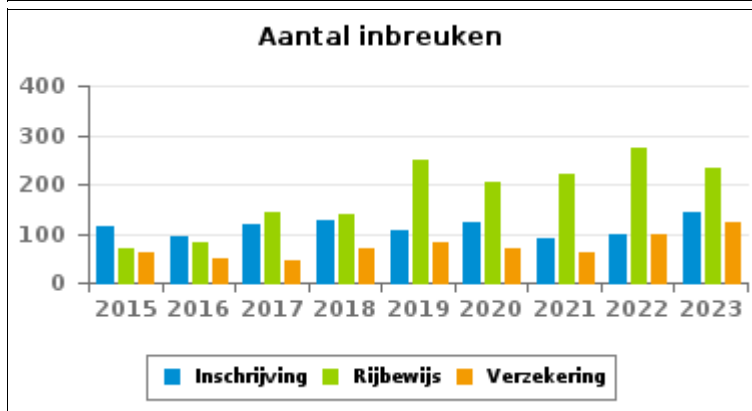
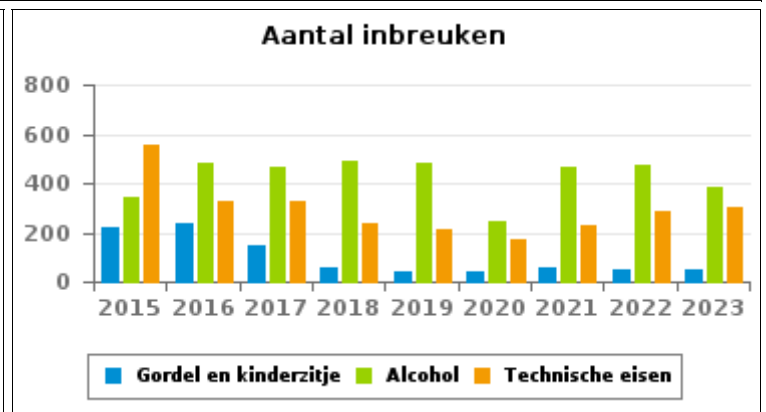
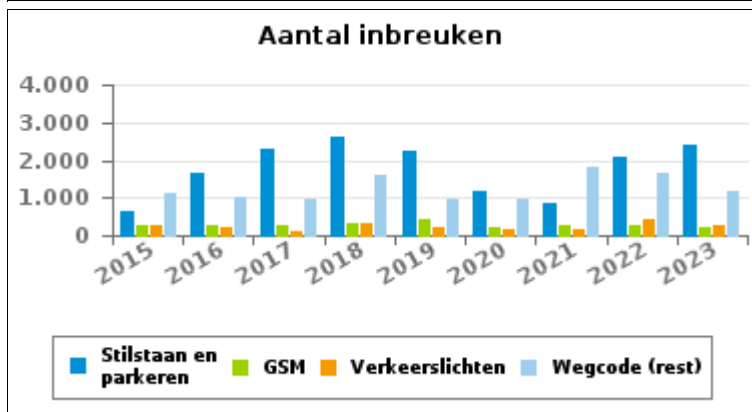
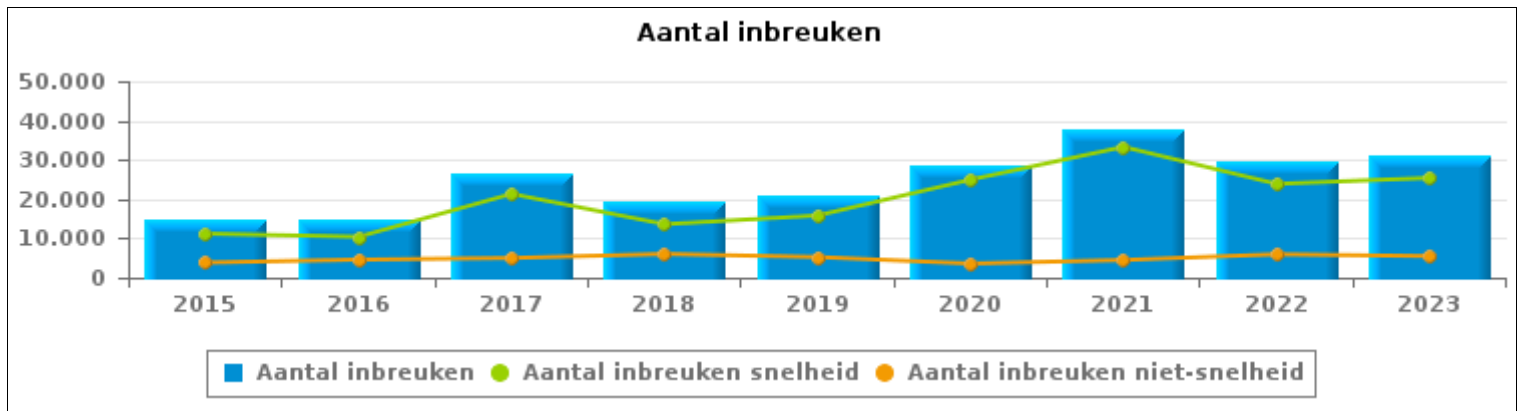
PZ BRASSCHAAT



VERKEERSINBREUKEN (autosnelwegen inbegrepen) : ALGEMEEN OVERZICHT

Vergelijking per jaar: 2015-2023

	2015	2016	2017	2018	2019	2020	2021	2022	2023
TOTAAL AANTAL INBREUKEN	15.039	14.994	26.341	19.635	21.064	28.532	37.792	29.819	30.873
INBREUKEN PER THEMA									
	2015	2016	2017	2018	2019	2020	2021	2022	2023
Snelheid	11.198	10.404	21.331	13.603	15.817	24.942	33.291	23.871	25.391
Stilstaan en parkeren	663	1.660	2.317	2.613	2.247	1.151	870	2.090	2.400
GSM	291	290	285	309	423	209	242	247	188
Helm en beschermende kledij	33	15	14	16	19	26	11	27	33
Gordel en kindersitje	219	238	145	60	43	42	61	45	47
Verkeerslichten	289	194	118	334	209	181	186	405	251
Wegcode (rest)	1.137	1.021	975	1.607	937	959	1.831	1.678	1.189
Alcohol	343	484	463	486	480	244	466	475	380
Drugs	2	7	3	12	118	148	178	145	131
Inschrijving	113	95	120	128	107	122	88	99	141
Rijbewijs	69	82	142	138	248	205	222	275	231
Technische eisen	558	329	330	237	214	175	232	284	304
Verzekering	63	48	46	69	81	69	63	100	124
Zwaar vervoer	48	76	33	7	45	51	32	53	29
Andere	13	51	19	16	76	8	18	23	28
Onbekend	0	0	0	0	0	0	1	2	6



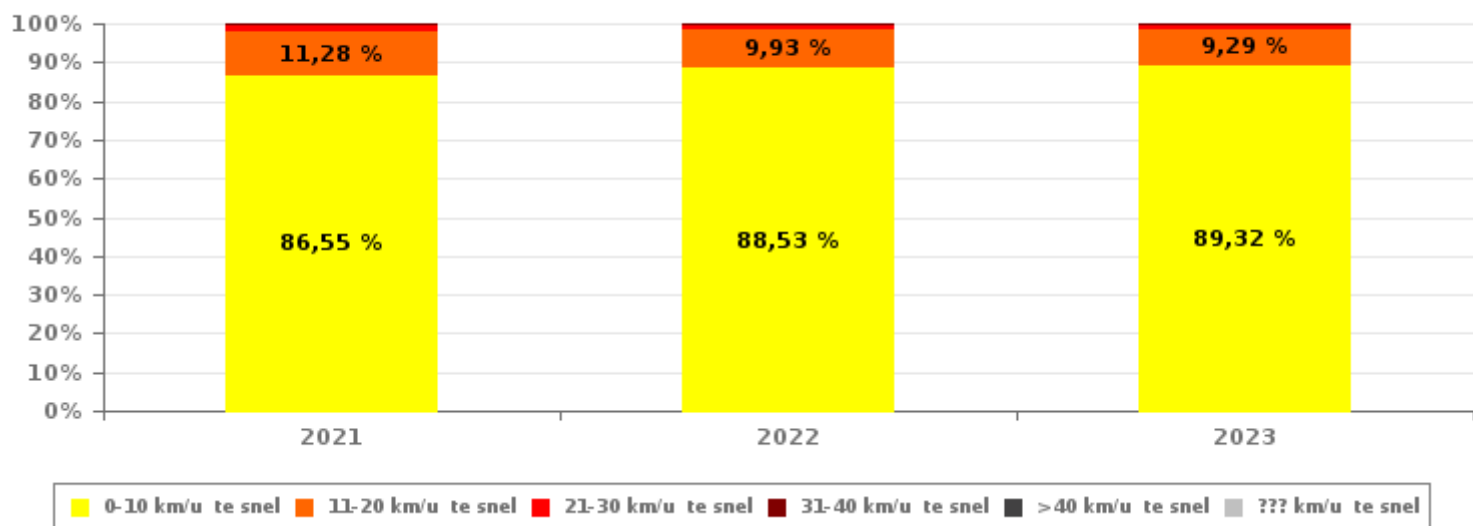


VERKEERSINBREUKEN (autosnelwegen inbegrepen) : ALGEMEEN OVERZICHT INBREUKEN PER ZWAARTEGRAAD

Vergelijking per jaar: 2015-2023

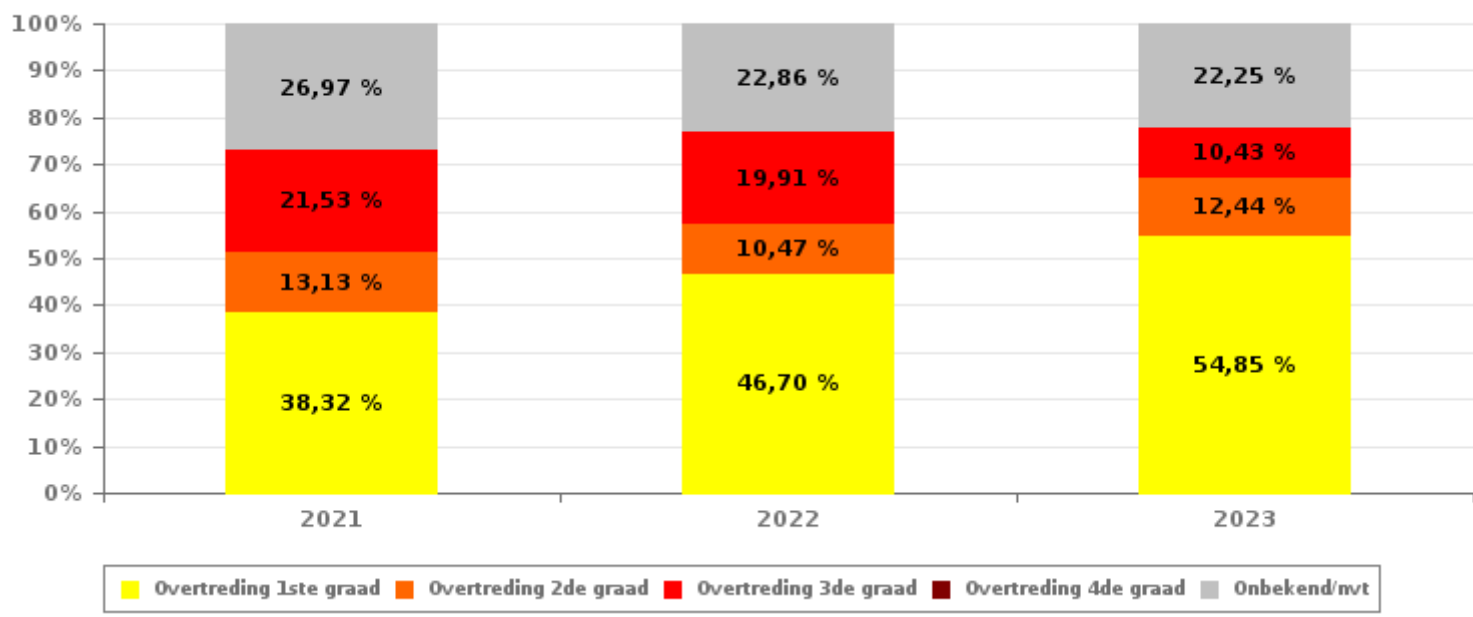
SNELHEID	2015	2016	2017	2018	2019	2020	2021	2022	2023
0-10 km/u te snel	7.490	6.546	16.426	9.634	11.294	20.851	28.812	21.134	22.679
11-20 km/u te snel	3.041	3.221	4.080	3.356	3.850	3.396	3.755	2.370	2.360
21-30 km/u te snel	449	476	603	476	497	493	527	280	252
31-40 km/u te snel	128	92	127	83	110	119	123	48	49
>40 km/u te snel	51	48	57	32	44	65	52	24	24
??? km/u te snel	39	21	38	22	22	18	22	15	27
Subtotaal SNELHEID	11.198	10.404	21.331	13.603	15.817	24.942	33.291	23.871	25.391

Aantal (snelheid) inbreuken : indeling per graad



NIET-SNELHEID	2015	2016	2017	2018	2019	2020	2021	2022	2023
1ste graad	1.436	2.230	2.697	2.862	2.564	1.749	1.725	2.778	3.007
2de graad	728	868	1.035	1.007	1.025	668	591	623	682
3de graad	622	436	259	1.209	416	280	969	1.184	572
4de graad	3	1	1	3	1	2	2	3	1
Onbekend/NVT	1.052	1.055	1.018	951	1.241	891	1.214	1.360	1.220
Subtotaal NIET-SNELHEID	3.841	4.590	5.010	6.032	5.247	3.590	4.501	5.948	5.482

Aantal (niet-snelheid) inbreuken : indeling per graad





VERKEERSINBREUKEN (autosnelwegen inbegrepen) : ALGEMEEN OVERZICHT

Vergelijking per maand voor het jaar 2023

	Jan	Feb	Maa	Apr	Mei	Jun	Jul	Aug	Sep	Okt	Nov	Dec	TOTAAL
TOTAAL AANTAL INBREUKEN	2.211	2.242	2.727	3.968	2.730	2.728	1.421	1.451	1.723	2.015	6.399	1.258	30.873
INBREUKEN PER THEMA	Jan	Feb	Maa	Apr	Mei	Jun	Jul	Aug	Sep	Okt	Nov	Dec	TOTAAL
Snelheid	1.750	1.818	2.148	3.579	1.943	2.349	1.172	1.086	1.240	1.687	5.910	709	25.391
Stilstaan en parkeren	183	169	241	121	483	108	54	157	264	96	184	340	2.400
GSM	10	49	45	13	13	10	6	8	9	21	1	3	188
Helm en beschermende kledij	2	1	0	0	9	9	4	4	2	1	0	1	33
Gordel en kinderzitje	1	8	1	2	9	7	1	1	1	10	3	3	47
Verkeerslichten	19	3	19	7	34	23	36	23	15	8	24	40	251
Wegcode (rest)	90	102	110	139	99	101	64	62	113	79	168	62	1.189
Alcohol	39	40	62	15	38	29	22	43	16	29	18	29	380
Drugs	18	11	21	14	5	7	8	10	6	14	7	10	131
Inschrijving	9	5	15	13	22	19	11	9	5	11	15	7	141
Rijbewijs	27	20	18	23	22	22	16	15	14	16	19	19	231
Technische eisen	50	12	34	22	29	23	16	20	18	23	37	20	304
Verzekering	11	2	11	10	18	15	4	13	10	11	9	10	124
Zwaar vervoer	1	0	1	4	1	0	5	0	6	6	2	3	29
Andere	1	2	1	5	5	6	2	0	1	3	1	1	28
Onbekend	0	0	0	1	0	0	0	0	3	0	1	1	6
INBREUKEN PER ZWAARTEGRAAD	Jan	Feb	Maa	Apr	Mei	Jun	Jul	Aug	Sep	Okt	Nov	Dec	TOTAAL
SNELHEID	Jan	Feb	Maa	Apr	Mei	Jun	Jul	Aug	Sep	Okt	Nov	Dec	TOTAAL
0-10 km/u te snel	1.566	1.609	1.943	3.176	1.716	2.088	1.089	974	1.109	1.513	5.266	630	22.679
11-20 km/u te snel	153	178	180	370	198	224	58	76	117	160	582	64	2.360
21-30 km/u te snel	25	20	16	26	22	31	20	23	6	9	44	10	252
31-40 km/u te snel	3	2	4	3	4	4	4	8	3	1	11	2	49
>40 km/u te snel	0	3	2	2	2	2	1	3	1	2	5	1	24
??? km/u te snel	3	6	3	2	1	0	0	2	4	2	2	2	27
Subtotaal SNELHEID	1.750	1.818	2.148	3.579	1.943	2.349	1.172	1.086	1.240	1.687	5.910	709	25.391
NIET-SNELHEID	Jan	Feb	Maa	Apr	Mei	Jun	Jul	Aug	Sep	Okt	Nov	Dec	TOTAAL
1ste graad	232	208	308	203	503	179	104	182	304	149	313	322	3.007
2de graad	46	64	48	48	107	50	26	42	67	42	55	87	682
3de graad	42	63	75	45	61	49	46	40	38	36	28	49	572
4de graad	0	0	0	0	0	0	0	0	0	0	0	1	1
Onbekend/NVT	141	89	148	93	116	101	73	101	74	101	93	90	1.220
Subtotaal NIET-SNELHEID	461	424	579	389	787	379	249	365	483	328	489	549	5.482

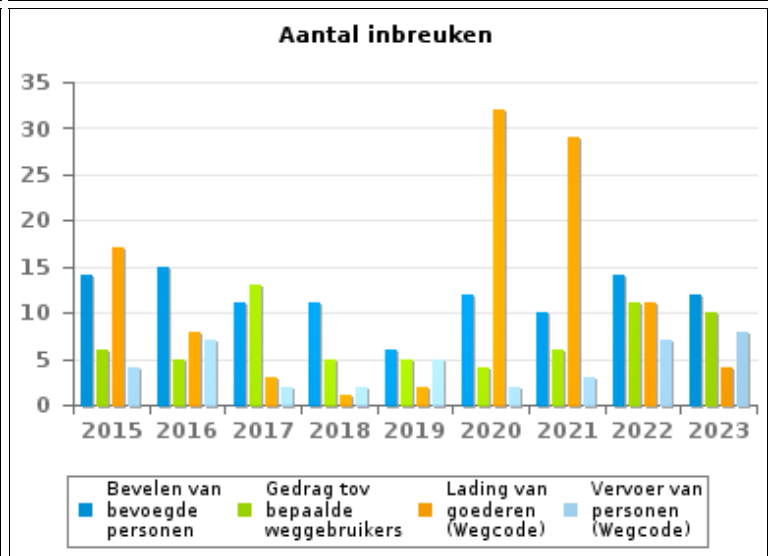
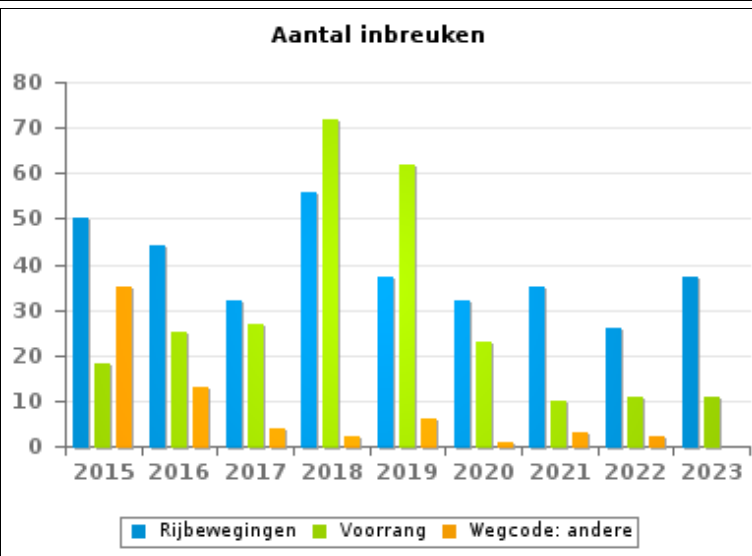
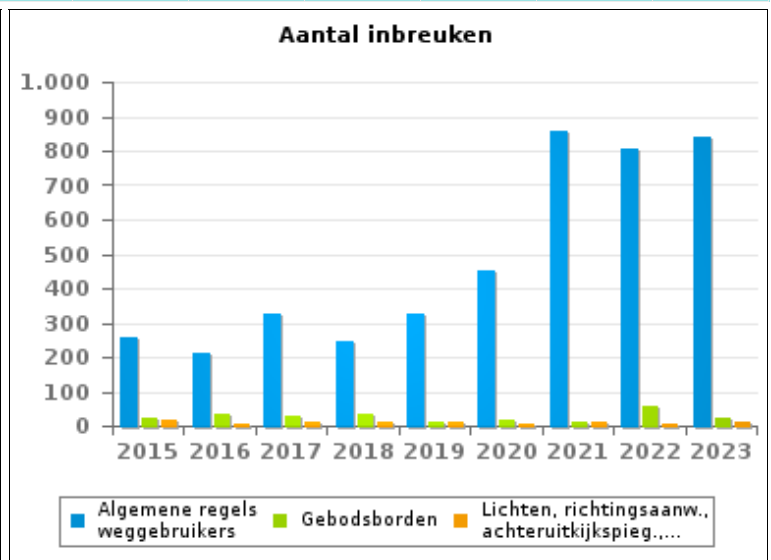
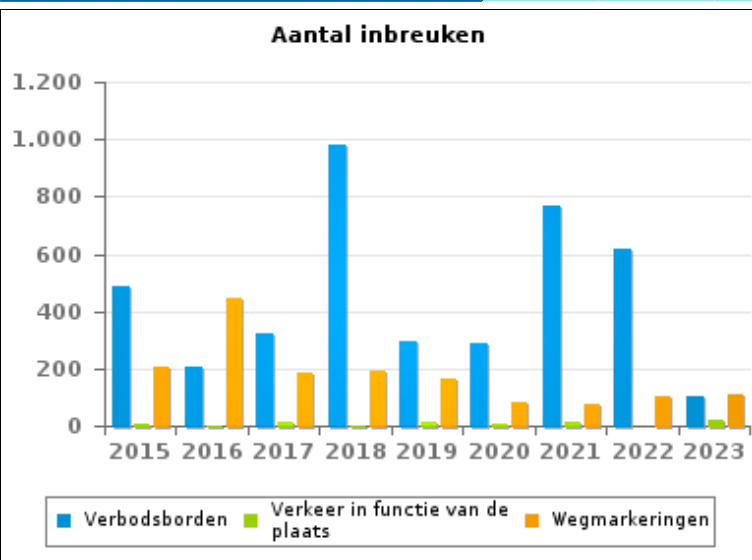


VERKEERSINBREUKEN (autosnelwegen inbegrepen) : ALGEMEEN OVERZICHT (DETAIL)

Vergelijking per jaar: 2015-2023

Wegcode(rest)

	2015	2016	2017	2018	2019	2020	2021	2022	2023
Algemene regels weggebruikers	256	209	326	245	323	453	855	808	838
Verbodsborden	488	209	325	979	294	287	768	620	102
Wegmarkeringen	206	444	186	191	165	84	77	102	111
Rijbewegingen	50	44	32	56	37	32	35	26	37
Voorrang	18	25	27	72	62	23	10	11	11
Gebodsborden	22	35	26	32	12	19	13	60	24
Lading van goederen (Wegcode)	17	8	3	1	2	32	29	11	4
Bevelen van bevoegde personen	14	15	11	11	6	12	10	14	12
Lichten, richtingsaanw., achteruitkijkspieg.,...	17	6	9	9	9	6	11	6	13
Wegcode: andere	35	13	4	2	6	1	3	2	0
Gedrag tov bepaalde weggebruikers	6	5	13	5	5	4	6	11	10
Verkeer in functie van de plaats	4	1	11	2	11	4	11	0	19
Vervoer van personen (Wegcode)	4	7	2	2	5	2	3	7	8
TOTAAL	1.137	1.021	975	1.607	937	959	1.831	1.678	1.189





VERKEERSINBREUKEN (autosnelwegen inbegrepen) : TOP 5

2023

Alle inbreuken

Thema	Wetsartikel	Aantal inbreuken	% (*)
Snelheid	[VI. Gew.]: Art. 11.1. Binnen de bebouwde kommen is de snelheid beperkt tot 50 km per uur [...].	5.607	18,16 %
Snelheid	[VI. Gew.]: Art. 22quater. Binnen de zones afgebakend door de verkeersborden F4a en F4b is de snelheid beperkt tot 30 km per uur.	5.279	17,10 %
Snelheid	[VI. Gew.]: Art. 2.37. "Schoolomgeving", zone van een of meerdere openbare wegen of gedeelten ervan, waarin de toegang tot een school is inbegrepen en waarvan het begin en het einde afgebakend zijn door de verkeersborden F4a en F4b. Het verkeersbord A23 wordt bij het verkeersbord F4a gevoegd. Art. 22quater. Binnen de zones afgebakend door de verkeersborden F4a en F4b is de snelheid beperkt tot 30 km per uur.	3.607	11,68 %
Snelheid	[VI. Gew.]: Art. 11.2.3° - b). Buiten de bebouwde kommen is de snelheid beperkt tot 70 km per uur op de andere openbare wegen. Op sommige openbare wegen kan evenwel een lagere of hogere snelheidsbeperking opgelegd of toegelaten worden door het verkeersbord C43. De lagere snelheidsbeperkingen voortvloeiend uit artikel 11.3 blijven van toepassing. Art. 5. De weggebruikers moeten de [...] verkeersborden [...] in acht nemen wanneer deze regelmatig zijn naar de vorm, voldoende zichtbaar zijn en overeenkomstig de voorschriften van [...] [het algemeen] reglement [op de politie van het wegverkeer en van het gebruik van de openbare weg] zijn aangebracht. Art. 68.3. [...] Bord C43 [met de vermelding 50]: Vanaf het verkeersbord tot het volgend kruispunt [of verkeersbord C45], verbod te rijden met een grotere snelheid dan [50 km per uur] [...].	3.338	10,81 %
Snelheid	[VI. Gew.]: Snelheidsbeperking / zone 50 / openbare wegen buiten bebouwde kom, met uitzondering van de autosnelwegen. Art. 5. De weggebruikers moeten de verkeerslichten, verkeersborden en wegmarkeringen in acht nemen wanneer deze regelmatig zijn naar de vorm, voldoende zichtbaar zijn en overeenkomstig de voorschriften van [...] [het algemeen] reglement [op de politie van het wegverkeer en van het gebruik van de openbare weg] zijn aangebracht. Art. 68.3. [...] Bord C43 [met zonale geldigheid en vermelding 50]: Vanaf het verkeersbord [...] [tot het eindezonebord], verbod te rijden met een grotere snelheid dan [50 km per uur] [...]. Art. 65.5.10. Snelheidszones worden aangeduid door het verkeersbord C43 waaraan overeenkomstig 65.5.3. zonale geldigheid wordt gegeven. Vanaf het zonebord tot het eindezonebord is het verboden te rijden met een hogere snelheid dan de zonale snelheid [...].	2.560	8,29 %



VERKEERSINBREUKEN (autosnelwegen inbegrepen) : TOP 5

2023

4de graadsinbreuken

Thema	Wetsartikel	Aantal inbreuken	% (*)
Wegcode (rest)	De overtreding op de hierna vermelde bepalingen wordt beschouwd als overtreding van 4de graad krachtens artikel 4.5° van KB 30-09-2005 :Art. 21.4.3° Op autosnelwegen is het verboden: achteruit te rijden of te rijden in de tegenovergestelde rijrichting.	1	0,00 %

(*) % ten opzichte van totaal aantal inbreuken



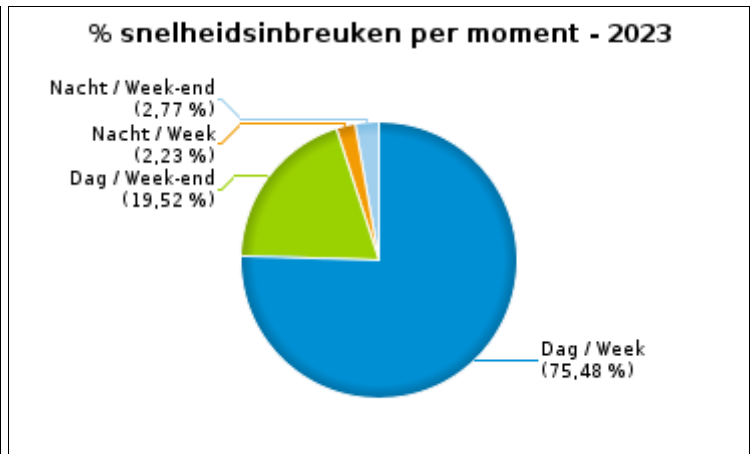
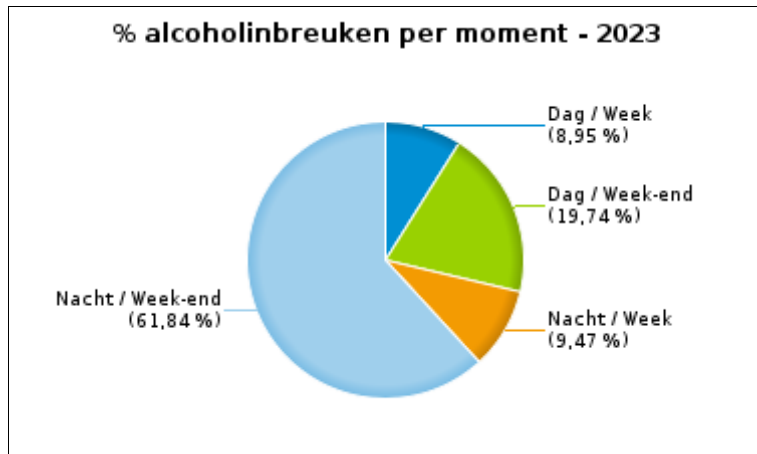
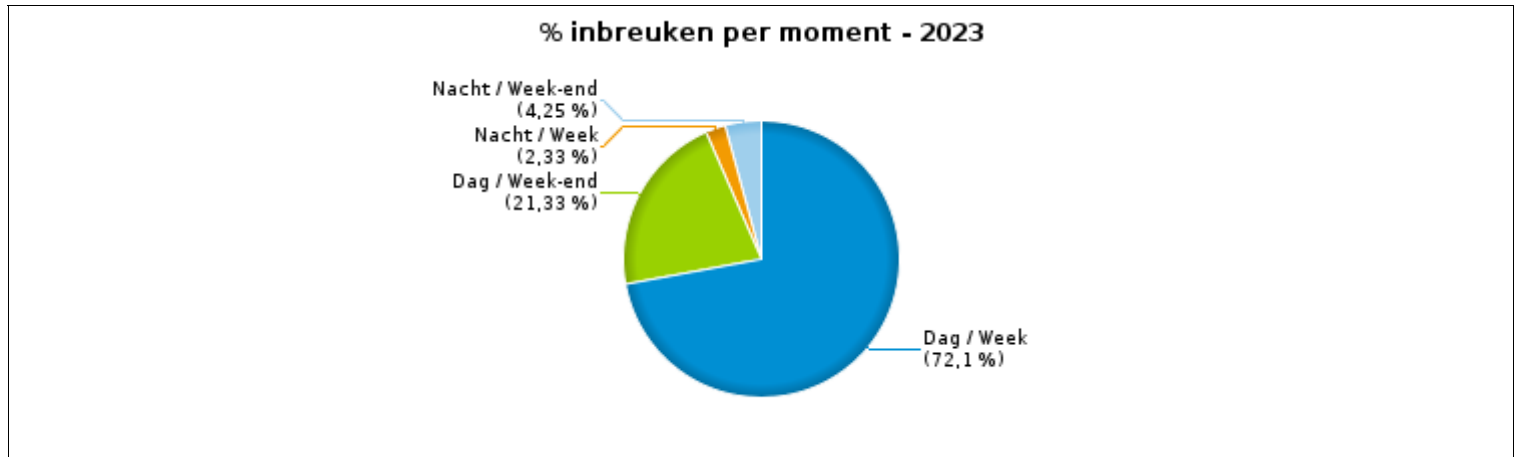
VERKEERSINBREUKEN (autosnelwegen inbegrepen) : MOMENT

Aantal inbreuken per moment van de week 2023

	Week			Week-end			TOTAAL
	Dag	Nacht	Subtotaal	Dag	Nacht	Subtotaal	
Snelheid	19.165	566	19.731	4.956	704	5.660	25.391
Stilstaan en parkeren	1.303	10	1.313	1.034	53	1.087	2.400
GSM	176	1	177	9	2	11	188
Helm en beschermende kledij	22	2	24	3	6	9	33
Gordel en kinderzitje	32	0	32	10	5	15	47
Verkeerslichten	142	23	165	61	25	86	251
Wegcode (rest)	844	27	871	248	70	318	1.189
Alcohol	34	36	70	75	235	310	380
Drugs	47	7	54	30	47	77	131
Inschrijving	89	5	94	30	17	47	141
Rijbewijs	100	26	126	44	61	105	231
Technische eisen	189	9	198	54	52	106	304
Verzekering	71	4	75	25	24	49	124
Zwaar vervoer	26	0	26	0	3	3	29
Andere	14	3	17	4	7	11	28
Onbekend	5	0	5	1	0	1	6
TOTAAL	22.259	719	22.978	6.584	1.311	7.895	30.873

Weekend: van vrijdag 22.00u tot maandag 06.00u
Week: van maandag 06.00u tot vrijdag 22.00u

Dag: van 06.00u tot 22.00u
Nacht: van 22.00u tot 06.00u





SNELHEIDSINBREUKEN (autosnelwegen inbegrepen) : PLAATS

2023

Brasschaat

Straat	Huis nr	Km paal	0-10 km/u te snel	11-20 km/u te snel	21-30 km/u te snel	31-40 km/u te snel	>40 km/u te snel	??? km/u te snel	TOTAAL
A1-E19 Richting Breda (NL)	*	55.8	79	25	3	0	0	0	107
A1-E19 Richting Breda (NL)		55.1	0	0	0	0	0	2	2
A1-E19 Richting Breda (NL)		54.8	0	0	0	0	0	1	1
A1-E19 Richting Breda (NL)		55.0	0	0	0	0	0	1	1
A1-E19 Richting Brussel	*	55.4	22	2	0	0	0	0	24
A1-E19 Richting Brussel		55.0	0	0	0	0	0	1	1
Augustijnslei	56A		356	39	2	0	0	0	397
Augustijnslei	56		31	5	0	0	0	0	36
Baillet-Latourlei	19		92	31	2	1	0	0	126
Baillet-Latourlei	101		46	7	2	0	0	0	55
Baillet-Latourlei	33		38	6	0	0	0	0	44
Baillet-Latourlei	97		29	3	0	0	0	0	32
Baillet-Latourlei	114		29	2	0	0	0	0	31
Baillet-Latourlei	6		6	1	0	0	0	0	7
Baillet-Latourlei	117		4	0	0	0	0	0	4
BAILLET-LATOURLEI RICHTING OUDSTRIJDERSLEI	33		12	4	0	0	0	0	16
BAILLET-LATOURLEI RICHTING TEUNINCKLEI	19		27	1	0	0	0	0	28
Bethaniëlei	68		6	0	0	0	0	0	6
BOSSAERSSTRAAT RICHTING BREDABAAN	39		23	2	0	0	0	0	25
BOSSAERSSTRAAT RICHTING DURENTIJDLEI	39		2	0	0	0	0	0	2
Brechtsebaan	78		4.839	482	36	8	4	0	5.369
Brechtsebaan	90		156	40	3	0	0	0	199
Brechtsebaan	89		92	16	0	0	1	0	109
Brechtsebaan	111		76	22	2	1	0	0	101
Brechtsebaan	117		70	20	4	0	0	0	94
Brechtsebaan	94		77	8	0	0	0	0	85
Brechtsebaan	121		58	10	2	0	0	0	70
Brechtsebaan	169		28	0	2	0	0	0	30



SNELHEIDSINBREUKEN (autosnelwegen inbegrepen) : PLAATS

2023

Brasschaat

Straat	Huis nr	Km paal	0-10 km/u te snel	11-20 km/u te snel	21-30 km/u te snel	31-40 km/u te snel	>40 km/u te snel	??? km/u te snel	TOTAAL
Brechtsebaan	85B		15	1	0	0	0	0	16
Brechtsebaan			0	0	0	0	0	1	1
Bredabaan	589		1.211	107	11	1	0	0	1.330
Bredabaan	911		281	17	4	0	0	0	302
Bredabaan	943		272	24	4	0	0	0	300
Bredabaan	969		202	21	1	0	0	0	224
Bredabaan	TOV 9		175	22	1	0	0	0	198
Bredabaan	965		161	18	3	1	1	0	184
Bredabaan	585		99	15	0	0	0	0	114
Bredabaan	975		74	3	1	0	1	0	79
Bredabaan	84		61	6	0	0	0	0	67
Bredabaan	577		57	4	0	0	0	0	61
Bredabaan	83		41	6	1	0	0	0	48
Bredabaan	91		42	1	0	0	0	0	43
Bredabaan	802		38	4	0	0	0	0	42
Bredabaan	81		22	4	0	0	0	0	26
Bredabaan	1111		22	1	1	0	0	0	24
Bredabaan	722		23	1	0	0	0	0	24
Bredabaan	487		6	0	0	0	0	0	6
Bredabaan	158		3	0	1	0	0	0	4
Bredabaan	332		2	2	0	0	0	0	4
Bredabaan			0	0	0	0	0	3	3
Bredabaan	193		1	1	0	0	0	0	2
Bredabaan	889		0	0	0	0	0	2	2
Bredabaan	1057		0	0	0	0	0	1	1
Bredabaan	400		1	0	0	0	0	0	1
Bredabaan	544		0	0	0	0	0	1	1
Bredabaan	570		0	0	0	0	0	1	1



SNELHEIDSINBREUKEN (autosnelwegen inbegrepen) : PLAATS

2023

Brasschaat

Straat	Huis nr	Km paal	0-10 km/u te snel	11-20 km/u te snel	21-30 km/u te snel	31-40 km/u te snel	>40 km/u te snel	??? km/u te snel	TOTAAL
Bredabaan	602		0	0	0	0	1	0	1
Bredabaan	625		0	0	0	0	0	1	1
Bredabaan	751		0	0	0	0	0	1	1
BREDABAAN RICHTING AUGUSTIJSLEI	388		5	0	0	0	0	0	5
BREDABAAN RICHTING BETHANIELEI	722		50	5	0	0	0	0	55
BREDABAAN RICHTING BETHANIELEI	981		12	0	0	0	0	0	12
BREDABAAN RICHTING DOOR VERSTRAETELEI	388		3	0	0	0	0	0	3
BREDABAAN RICHTING MERKSEM	99		183	21	1	0	0	0	205
BREDABAAN RICHTING ST JOBSESTEENWEG	981		2	0	0	0	0	0	2
Castel del Vinolei	13		40	3	1	0	0	0	44
CASTEL DEL VIOLEI RICHTING HENRILEI	10		5	0	0	0	0	0	5
CASTEL DEL VIOLEI RICHTING HENRILEI	11		3	0	0	0	0	0	3
CASTEL DEL VIOLEI RICHTING SPARRENLAAN	11		10	3	0	0	0	0	13
CASTEL DEL VIOLEI RICHTING SPARRENLAAN	10		9	1	0	0	0	0	10
de Borrekenslei			0	0	0	0	0	1	1
Diksmuidelei	8		0	0	0	0	0	1	1
Donkseinde	9		7	0	0	0	0	0	7
Donkseinde			0	0	0	0	0	1	1
Donksesteenweg	126		332	30	2	1	0	0	365
Donksesteenweg	223		99	6	0	0	0	0	105
Donksesteenweg	219		25	2	0	0	0	0	27
Door Verstraetelei	25		39	3	0	0	0	0	42
du Boislei	78		3	0	0	0	0	0	3
du Boislei	92		3	0	0	0	0	0	3
Durentijdle	128		169	24	2	0	0	0	195
Durentijdle	TOV 9		67	3	0	0	0	0	70
Durentijdle	65		41	1	0	0	0	0	42
DURENTIJDLEI RICHTING BREDABAAN	99		148	29	0	0	0	0	177



SNELHEIDSINBREUKEN (autosnelwegen inbegrepen) : PLAATS

2023

Brasschaat

Straat	Huis nr	Km paal	0-10 km/u te snel	11-20 km/u te snel	21-30 km/u te snel	31-40 km/u te snel	>40 km/u te snel	??? km/u te snel	TOTAAL
DURENTIJDLEI RICHTING BREDABAAN	120		126	38	2	0	0	0	166
DURENTIJDLEI RICHTING BREDABAAN	95		92	7	0	0	0	0	99
DURENTIJDLEI RICHTING BREDABAAN	116		26	4	1	0	0	0	31
DURENTIJDLEI RICHTING BREDABAAN	100		11	0	0	0	0	0	11
DURENTIJDLEI RICHTING KERKEDREEF	120		513	64	1	0	0	0	578
DURENTIJDLEI RICHTING KERKEDREEF	95		116	7	0	0	0	0	123
DURENTIJDLEI RICHTING KERKEDREEF	99		38	4	0	0	0	0	42
DURENTIJDLEI RICHTING SINT JOBSESTEENWEG	65		48	5	0	0	0	0	53
DURENTIJDLEI RICHTING SINT JOBSESTEENWEG	95		23	1	0	0	0	0	24
DURENTIJDLEI RICHTING SINT-JOBSESTEENWEG	120		199	41	0	0	0	0	240
DURENTIJDLEI RICHTING SINT-JOBSESTEENWEG	112		212	18	0	0	0	0	230
DURENTIJDLEI RICHTING SINT-JOBSESTEENWEG	116		188	22	1	0	0	0	211
DURENTIJDLEI RICHTING SINT-JOBSESTEENWEG	100		52	7	0	0	0	0	59
DURENTIJDLEI RICHTING ST. JOBSESTEENWEG	65		43	4	0	0	0	0	47
DURENTIJDLEI RICHTING WIPSTRAAT	99		37	3	0	0	0	0	40
Elisalei	15		1	0	0	0	0	0	1
Frilinglei	73		110	17	4	1	0	0	132
Frilinglei	153		18	3	0	0	0	0	21
FRILINGLEI RICHTING ALFREDLEI	149		5	1	0	0	0	0	6
FRILINGLEI RICHTING BAILLET-LATOURLEI	73		22	9	0	0	0	0	31
FRILINGLEI RICHTING BAILLET-LATOURLEI	75		14	0	0	0	0	0	14
FRILINGLEI RICHTING BAILLET-LATOURLEI	153		2	0	0	0	0	0	2
FRILINGLEI RICHTING HENRI DE WINTERLEI	73		229	46	6	1	0	0	282
FRILINGLEI RICHTING HENRI DE WINTERLEI	75		9	0	0	0	0	0	9
FRILINGLEI RICHTING KAPELSESTEENWEG	153		5	2	0	0	0	0	7
FRILINGLEI RICHTING VOSHOLLEI	75		25	3	2	0	0	0	30
FRILINGLEI RICHTING ZEGERSDREEF	73		244	28	7	0	0	0	279
Guyotdreef	32		23	3	0	0	0	0	26



SNELHEIDSINBREUKEN (autosnelwegen inbegrepen) : PLAATS

2023

Brasschaat

Straat	Huis nr	Km paal	0-10 km/u te snel	11-20 km/u te snel	21-30 km/u te snel	31-40 km/u te snel	>40 km/u te snel	??? km/u te snel	TOTAAL
Guyotdreef	17		20	2	0	0	0	0	22
Guyotdreef	21		15	3	0	0	0	0	18
Guyotdreef	20		2	2	0	0	0	0	4
GUYOTDREEF RICHTING BREDABAAN	21		330	27	6	2	0	0	365
GUYOTDREEF RICHTING BREDABAAN	20		126	13	0	0	1	0	140
GUYOTDREEF RICHTING BREDABAAN	22		48	6	0	0	0	0	54
GUYOTDREEF RICHTING BREDABAAN	28		35	2	0	0	0	0	37
GUYOTDREEF RICHTING BREDABAAN	23		21	1	0	0	0	0	22
GUYOTDREEF RICHTING BREDABAAN	30		20	1	1	0	0	0	22
GUYOTDREEF RICHTING BREDABAAN	17		10	1	0	0	0	0	11
GUYOTDREEF RICHTING LAGE KAART	21		350	28	3	2	0	0	383
GUYOTDREEF RICHTING LAGE KAART	20		163	9	3	0	0	0	175
GUYOTDREEF RICHTING LAGE KAART	22		76	8	1	0	0	0	85
GUYOTDREEF RICHTING LAGE KAART	17		31	12	0	0	0	0	43
GUYOTDREEF RICHTING LAGE KAART	26		30	10	0	0	0	0	40
GUYOTDREEF RICHTING LAGE KAART	28		15	1	0	0	0	0	16
GUYOTDREEF RICHTING LAGE KAART	23		13	1	0	0	0	0	14
GUYOTDREEF RICHTING LAGE KAART	30		12	2	0	0	0	0	14
GUYOTDREEF RICHTING LAGE KAART	90		9	0	1	0	0	0	10
GUYOTDREEF RICHTING MISHAGEN	90		1	1	0	0	0	0	2
Hemelakkers	20		135	12	2	1	0	0	150
Hemelakkers	16		48	6	0	0	1	0	55
Hemelakkers	18		25	2	1	0	0	0	28
Hemelakkers	22		14	1	0	0	0	0	15
Hemelakkers	65		0	0	0	0	0	1	1
HEMELAKKERS RICHTING BREDABAAN	20		261	23	3	0	0	0	287
HEMELAKKERS RICHTING BREDABAAN	18		223	13	2	0	0	0	238
HEMELAKKERS RICHTING BREDABAAN	22		222	9	0	2	1	0	234



SNELHEIDSINBREUKEN (autosnelwegen inbegrepen) : PLAATS

2023

Brasschaat

Straat	Huis nr	Km paal	0-10 km/u te snel	11-20 km/u te snel	21-30 km/u te snel	31-40 km/u te snel	>40 km/u te snel	??? km/u te snel	TOTAAL
HEMELAKKERS RICHTING BREDABAAN	24		5	1	0	0	0	0	6
HEMELAKKERS RICHTING MIKSEBAAN	20		228	15	3	0	1	0	247
HEMELAKKERS RICHTING MIKSEBAAN	18		209	22	0	0	0	0	231
HEMELAKKERS RICHTING MIKSEBAAN	22		173	13	0	1	0	0	187
HEMELAKKERS RICHTING MIKSEBAAN	24		7	0	0	0	0	0	7
Henrilei	67		21	5	0	1	0	0	27
Henrilei	38		7	0	0	0	0	0	7
HENRILEI RICHTING LAGE KAART	65		15	0	0	0	0	0	15
HENRILEI RICHTING LAGE KAART	67		4	0	0	0	0	0	4
HENRILEI RICHTING LAGE KAART	71		4	0	0	0	0	0	4
HENRILEI RICHTING SPARRENLAAN	65		13	1	0	0	0	0	14
HENRILEI RICHTING SPARRENLAAN	71		7	0	0	0	0	0	7
HENRILEI RICHTING SPARRENLAAN	67		3	1	0	0	0	0	4
Het Heiken	29		13	1	0	0	0	0	14
HOGE AKKER RICHTING HOGE KAART	31		14	1	2	1	0	0	18
HOGE AKKER RICHTING MAX HERMANLEI	31		12	5	0	0	0	0	17
Hoge Kaart	80		17	2	1	0	0	0	20
Hoge Kaart	185		7	0	0	0	0	0	7
Hoge Kaart	154		4	2	0	0	0	0	6
Hoge Kaart	287		5	0	1	0	0	0	6
Hoge Kaart	172		4	0	0	0	0	0	4
Hoge Kaart	292		3	0	0	0	0	0	3
Hoge Kaart	294		2	1	0	0	0	0	3
HOGE KAART RICHTING DE ROMBOUTWEG	99		16	3	0	0	0	0	19
HOGE KAART RICHTING DE ROMBOUTWEG	80		11	3	0	0	0	0	14
HOGE KAART RICHTING DE ROMBOUTWEG	103		5	1	0	0	0	0	6
HOGE KAART RICHTING GUYOTDREEF	285		34	4	1	0	0	0	39
HOGE KAART RICHTING GUYOTDREEF	289		35	4	0	0	0	0	39



SNELHEIDSINBREUKEN (autosnelwegen inbegrepen) : PLAATS

2023

Brasschaat

Straat	Huis nr	Km paal	0-10 km/u te snel	11-20 km/u te snel	21-30 km/u te snel	31-40 km/u te snel	>40 km/u te snel	??? km/u te snel	TOTAAL
HOGESKAART RICHTING HOGESAKKER	99		7	0	0	0	0	0	7
HOGESKAART RICHTING HOGESAKKER	84		4	1	0	0	0	0	5
HOGESKAART RICHTING HOGESAKKER	103	13.6	1	2	0	0	0	0	3
HOGESKAART RICHTING HOOGBOOMSTEENWEG	181		44	4	0	0	0	0	48
HOGESKAART RICHTING KORTESTRAAT	181		1	0	0	0	0	0	1
HOGESKAART RICHTING LAGESKAART	80		3	1	0	0	0	0	4
HOGESKAART RICHTING LANGESTRAAT	159		19	2	0	0	0	0	21
HOGESKAART RICHTING RUSTOORDLEI	84		9	0	0	0	0	0	9
HOGESKAART RICHTING SCHAGENDREEF	285		5	3	0	0	0	0	8
HOGESKAART RICHTING SCHAGENDREEF	289		7	1	0	0	0	0	8
Hondjesberglei	15		11	0	0	0	0	0	11
Hoogboomsteenweg	97		18	1	0	0	0	0	19
Hoogboomsteenweg	79		15	1	0	0	0	0	16
HOOGBOOMSTEENWEG RICHTING HOGESKAART	93		8	2	0	0	0	0	10
HOOGBOOMSTEENWEG RICHTING KAPELLEN	97		51	2	0	0	0	0	53
HOOGBOOMSTEENWEG RICHTING LAGESKAART	97		101	3	1	0	0	0	105
HOOGBOOMSTEENWEG RICHTING MAX HERMANLEI	97		8	0	0	0	0	0	8
Kapelsesteenweg	241		4	0	0	0	0	0	4
Kapelsesteenweg	220		0	0	0	0	0	1	1
Kapelsesteenweg	72		0	0	0	0	0	1	1
KAPELSESTEENWEG RICHTING ANTWERPEN	440		45	2	0	0	0	0	47
KAPELSESTEENWEG RICHTING ANTWERPEN	462		4	0	0	0	0	0	4
KAPELSESTEENWEG RICHTING BREDABAAN	88		15	0	0	0	0	0	15
KAPELSESTEENWEG RICHTING BREDABAAN	76		0	1	0	0	0	0	1
KAPELSESTEENWEG RICHTING DE CATERESLEI	458		31	2	0	0	0	0	33
KAPELSESTEENWEG RICHTING DE CATERESLEI	440		19	2	1	0	0	0	22
KAPELSESTEENWEG RICHTING DONKSESTEENWEG	76		44	5	0	0	0	0	49
KAPELSESTEENWEG RICHTING DONKSESTEENWEG	88		22	1	0	0	0	0	23



SNELHEIDSINBREUKEN (autosnelwegen inbegrepen) : PLAATS

2023

Brasschaat

Straat	Huis nr	Km paal	0-10 km/u te snel	11-20 km/u te snel	21-30 km/u te snel	31-40 km/u te snel	>40 km/u te snel	??? km/u te snel	TOTAAL
KAPELSESTEENWEG RICHTING KAPELLEN	440		62	5	0	0	0	0	67
KAPELSESTEENWEG RICHTING KAPELLEN	462		34	1	0	0	0	0	35
Kasteellei	71		3	1	0	0	0	0	4
Kasteellei	50		3	0	0	0	0	0	3
Kerkedreef			0	0	0	0	0	1	1
Lage Kaart	546		338	12	1	0	1	0	352
Lage Kaart	TOV49		241	23	0	0	0	0	264
Lage Kaart	494		17	0	0	0	0	0	17
Lage Kaart	462		3	1	0	0	0	0	4
Lage Kaart	278		2	0	0	0	0	0	2
Lage Kaart	480		2	0	0	0	0	0	2
LAGE KAART RICHTING AUGUSTEINSLEI	546		181	13	4	0	0	0	198
LAGE KAART RICHTING AUGUSTIJSLEI	497		443	28	0	0	0	0	471
LAGE KAART RICHTING AUGUSTIJSLEI	546		46	2	0	0	0	0	48
LAGE KAART RICHTING AUGUSTIJSLEI	278		20	0	0	0	0	0	20
LAGE KAART RICHTING AUGUSTIJSLEI	460		10	0	0	0	0	0	10
LAGE KAART RICHTING GUYOTDREEF	546		255	19	5	3	1	0	283
LAGE KAART RICHTING GUYOTDREEF	497		135	13	0	0	0	0	148
LAGE KAART RICHTING GUYOTDREEF	534		26	2	0	0	0	0	28
LAGE KAART RICHTING HET INNEMEN	460		5	1	0	0	0	0	6
LAGE KAART RICHTING HOGE KAART	52		892	41	3	0	0	0	936
LAGE KAART RICHTING HOGE KAART	6		17	0	0	0	0	0	17
LAGE KAART RICHTING HOGE KAART	10		15	1	0	0	0	0	16
LAGE KAART RICHTING HOOGBOOMSTEENWEG	495		66	4	0	0	0	0	70
LAGE KAART RICHTING KAARTSE BOSSEN	534		36	4	0	0	0	0	40
LAGE KAART RICHTING KAARTSE BOSSEN	476		21	0	0	0	0	0	21
LAGE KAART RICHTING KAARTSE BOSSEN	494		18	2	0	0	0	0	20
LAGE KAART RICHTING KAARTSE BOSSEN	474		3	0	0	0	0	0	3



SNELHEIDSINBREUKEN (autosnelwegen inbegrepen) : PLAATS

2023

Brasschaat

Straat	Huis nr	Km paal	0-10 km/u te snel	11-20 km/u te snel	21-30 km/u te snel	31-40 km/u te snel	>40 km/u te snel	??? km/u te snel	TOTAAL
LAGE KAART RICHTING MIDDELKAART	278		32	3	0	0	0	0	35
LAGE KAART RICHTING MOLENWEG	52		867	62	39	10	4	0	982
LAGE KAART RICHTING MOLENWEG	10		9	1	0	0	0	0	10
LAGE KAART RICHTING MOLENWEG	6		6	0	0	0	0	0	6
LAGE KAART RICHTING ZEGERSDREEF	494		11	0	0	0	0	0	11
LAGE KAART RICHTING ZEGERSDREEF	476		10	0	0	0	0	0	10
LAGE KAART RICHTING ZEGERSDREEF	474		5	0	0	0	0	0	5
LAGE KAART RICHTING ZEGERSDREEF	210		2	0	0	0	0	0	2
LEEUVENSTRAAT RICHTING BERGSTRAAT	4		6	0	0	0	0	0	6
LEEUVENSTRAAT RICHTING HOGE KAART	6		11	0	0	0	0	0	11
LEEUVENSTRAAT RICHTING HOGE KAART	54		4	1	0	0	0	0	5
LEEUVENSTRAAT RICHTING LAGE KAART	4		14	0	0	0	0	0	14
LEEUVENSTRAAT RICHTING LAGE KAART	54		3	1	0	0	0	0	4
LEEUVENSTRAAT RICHTING LAGE KAART	6		4	0	0	0	0	0	4
Leopoldslei	100		2	0	0	0	0	0	2
LEOPOLDSLEI RICHTING BREDABAAN	100		5	1	0	0	0	0	6
LEOPOLDSLEI RICHTING LAGE KAART	100		13	0	0	0	0	0	13
LICHT Vliegwezenlaan RICHTING BONDGENOTENLEI	H4		54	11	0	0	0	0	65
LICHT Vliegwezenlaan RICHTING MISHAGEN	H4		4	1	0	0	0	0	5
Louislei	20		12	1	0	0	0	0	13
Louislei	22		7	0	0	0	0	0	7
LOUISLEI RICHTING FRILINGLEI	22		168	19	4	0	0	0	191
LOUISLEI RICHTING KAPELSESTEENWEG	22		132	14	2	0	0	0	148
Middelkaart	7		10	1	0	0	0	0	11
MIDDELKAART RICHTING HOGE KAART	46		4	1	0	0	0	0	5
MIDDELKAART RICHTING LAGE KAART	46		11	0	0	0	0	0	11
Miksebaan	82		25	3	0	1	0	0	29



SNELHEIDSINBREUKEN (autosnelwegen inbegrepen) : PLAATS

2023

Brasschaat

Straat	Huis nr	Km paal	0-10 km/u te snel	11-20 km/u te snel	21-30 km/u te snel	31-40 km/u te snel	>40 km/u te snel	??? km/u te snel	TOTAAL
Miksebaan	TOV17		3	1	0	0	0	0	4
Miksebaan			0	0	0	0	0	2	2
Miksebaan	262C		1	0	0	0	0	0	1
MIKSEBAAN KRUISPUNT KERKEDREEF RICHTING PAUWELSLEI	ZN		1	0	0	0	0	0	1
MIKSEBAAN KRUISPUNT KERKEDREEF RICHTING SINT JOBSE	ZN		6	3	0	0	0	0	9
MIKSEBAAN RICHTING ELSHOUTBAAN	19		11	0	0	0	0	0	11
MIKSEBAAN RICHTING ELSHOUTBAAN	82		6	0	0	0	0	0	6
MIKSEBAAN RICHTING PAUWELSLEI	264		204	39	5	0	0	0	248
MIKSEBAAN RICHTING PAUWELSLEI	254B		4	0	0	0	0	0	4
MIKSEBAAN RICHTING PAUWELSLEI	82		4	0	0	0	0	0	4
MIKSEBAAN RICHTING PAUWELSLEI	264A		2	1	0	0	0	0	3
MIKSEBAAN RICHTING PAUWELSLEI	78		1	0	0	0	0	0	1
MIKSEBAAN RICHTING SINT JOBSESTEENWEG	264		187	41	2	0	0	0	230
MIKSEBAAN RICHTING SINT-JOBSESTEENWEG	264A		0	0	1	0	0	0	1
MIKSEBAAN RICHTING ST JOBSESTEENWEG	254B		4	1	0	0	0	0	5
MOLENWEG RICHTING KAPELSESTEENWEG	32		36	2	0	0	0	0	38
MOLENWEG RICHTING LAGE KAART	32		1	0	0	0	0	0	1
N1 RICHTING ANTWERPEN	614		57	13	2	0	0	0	72
N1 RICHTING BREDA	773		51	27	5	1	3	0	87
Pauwelslei	106		51	6	0	0	0	0	57
Pauwelslei	100		0	0	5	0	0	0	5
Pauwelslei	201		3	1	0	0	0	0	4
PAUWELSLEI RICHTING BREDABAAN	106		269	38	3	1	0	0	311
PAUWELSLEI RICHTING BREDABAAN	122		57	4	0	0	0	0	61
PAUWELSLEI RICHTING BREDABAAN	100		42	7	3	1	2	0	55
PAUWELSLEI RICHTING BREDABAAN	60		6	1	0	0	0	0	7



SNELHEIDSINBREUKEN (autosnelwegen inbegrepen) : PLAATS

2023

Brasschaat

Straat	Huis nr	Km paal	0-10 km/u te snel	11-20 km/u te snel	21-30 km/u te snel	31-40 km/u te snel	>40 km/u te snel	??? km/u te snel	TOTAAL
PAUWELSLEI RICHTING MIKSEBAAN	100		206	9	3	3	0	0	221
PAUWELSLEI RICHTING MIKSEBAAN	106		115	14	0	0	0	0	129
PAUWELSLEI RICHTING MIKSEBAAN	122		33	1	1	0	0	0	35
PAUWELSLEI RICHTING MIKSEBAAN	60		7	0	0	0	0	0	7
PLOEGSEBAAN RICHTING BETHANIELEI	120		29	9	0	0	0	0	38
PLOEGSEBAAN RICHTING BETHANIELEI	90		7	2	0	0	0	0	9
PLOEGSEBAAN RICHTING ZILVERBERKENLEI	120		37	11	1	0	0	0	49
PLOEGSEBAAN RICHTING ZILVERBERKENLEI	90		10	0	0	0	0	0	10
PRINS KARELLEI RICHTING DE MORTEL	90		13	2	0	0	0	0	15
PRINS KARELLEI RICHTING MARTOUGINLEI	90		15	0	0	0	0	0	15
Prins Kavellei	113		59	8	1	0	0	0	68
PRINS KAVELLEI RICHTING BREDABAAN	111		15	2	0	0	0	0	17
PRINS KAVELLEI RICHTING BREDABAAN	115		4	1	0	0	0	0	5
PRINS KAVELLEI RICHTING MARTOUGINLEI	111		31	6	1	0	0	0	38
PRINS KAVELLEI RICHTING MARTOUGINLEI	115		15	4	0	0	0	0	19
Prins van Oranjestraat			0	0	1	0	0	0	1
Sint Jobsesteenweg			246	26	11	3	1	0	287
Sint Jobsesteenweg	2		0	0	0	0	0	1	1
Stuiversvelden	138		4	0	0	0	0	0	4
Vagevuurvelden			0	0	0	0	0	1	1
Zegersdreef	43		9	0	0	0	0	0	9
Zegersdreef	88		6	1	0	0	0	0	7
Zegersdreef	84		5	0	0	0	0	0	5
ZEGERSDREEF RICHTING FRILINGLEI	90		22	3	0	1	0	0	26
ZEGERSDREEF RICHTING LAGE KAART	84		16	1	0	0	0	0	17
ZEGERSDREEF RICHTING LAGE KAART	88		10	1	0	0	0	0	11
ZEGERSDREEF RICHTING LAGE KAART	90		10	1	0	0	0	0	11
ZEGERSDREEF RICHTING LAGE KAART	86		10	0	0	0	0	0	10

**SNELHEIDSINBREUKEN (autosnelwegen inbegrepen) : PLAATS****2023****Brasschaat**

Straat	Huis nr	Km paal	0-10 km/u te snel	11-20 km/u te snel	21-30 km/u te snel	31-40 km/u te snel	>40 km/u te snel	??? km/u te snel	TOTAAL
ZEGERSDREEF RICHTING VOSHOLLEI	86		35	6	0	0	0	0	41
ZEGERSDREEF RICHTING VOSHOLLEI	84		36	1	0	0	0	0	37
Zilverberkenlei	54		20	4	0	0	0	0	24
TOTAAL			22.679	2.360	252	49	24	27	25.391



SNELHEIDSINBREUKEN (autosnelwegen inbegrepen) : SNELHEIDSREGIME

2023

toegelaten snelheid	0-10 km/u te snel	11-20 km/u te snel	21-30 km/u te snel	31-40 km/u te snel	>40 km/u te snel	??? km/u te snel	TOTAAL
30	11.741	1.411	79	13	4	0	13.248
50	10.454	856	149	32	15	0	11.506
60	0	6	1	0	0	0	7
70	382	60	20	4	5	0	471
120	101	27	3	0	0	0	131
Onbekend	1	0	0	0	0	27	28
TOTAAL	22.679	2.360	252	49	24	27	25.391

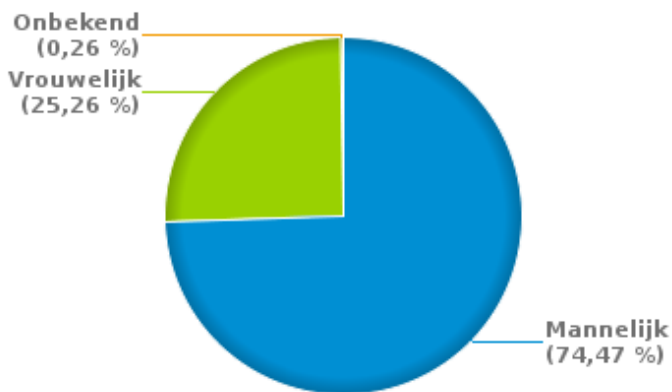


VERKEERSINBREUKEN (autosnelwegen inbegrepen) : PROFILERING 2023

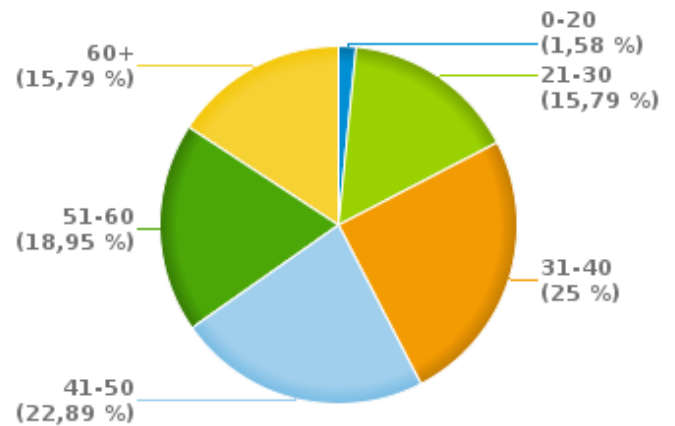
Aantal inbreuken alcohol per geslacht en per leeftijdscategorie

	Mannelijk	Vrouwelijk	Onbekend	TOTAAL
0-20	6	0	0	6
21-30	44	15	1	60
31-40	70	25	0	95
41-50	66	21	0	87
51-60	51	21	0	72
60+	46	14	0	60
TOTAAL	283	96	1	380

% Alcoholinbreuken per geslacht - 2023



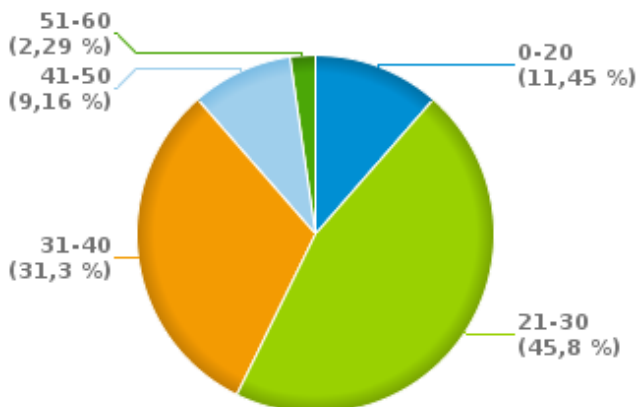
% Alcoholinbreuken per leeftijd - 2023



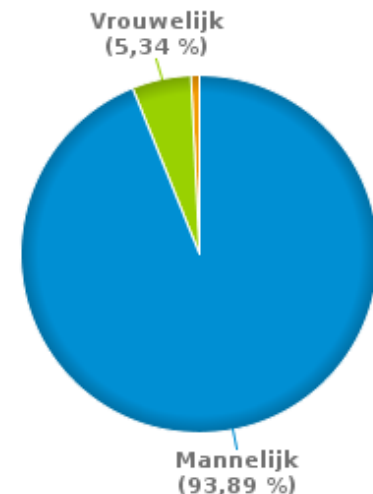
Aantal inbreuken drugs per geslacht en per leeftijdscategorie

	Mannelijk	Vrouwelijk	Onbekend	TOTAAL
0-20	15	0	0	15
21-30	56	4	0	60
31-40	39	2	0	41
41-50	11	0	1	12
51-60	2	1	0	3
TOTAAL	123	7	1	131

% Drugsinbreuken per leeftijd - 2023



% Drugsinbreuken per geslacht - 2023





VERKEERSINBREUKEN

REPORT FILTERS

Begin jaar van de inbreuken	2015
Einde jaar van de inbreuken	2023
Trimester	Trim. 1;Trim. 2;Trim. 3;Trim. 4
Datum van afsluiting van de gegevensbank	30/04/24
Politiezone	PZ BRASSCHAAT
Lokale/federale eenheid	
Op/Buiten snelweg	(autosnelwegen inbegrepen)
Vaststellende politie-eenheid	

Refresh report datum	01/07/2024 10:22:01
-----------------------------	---------------------