

**Overzicht
Verkeersinbreuken
(autosnelwegen inbegrepen)
2023**

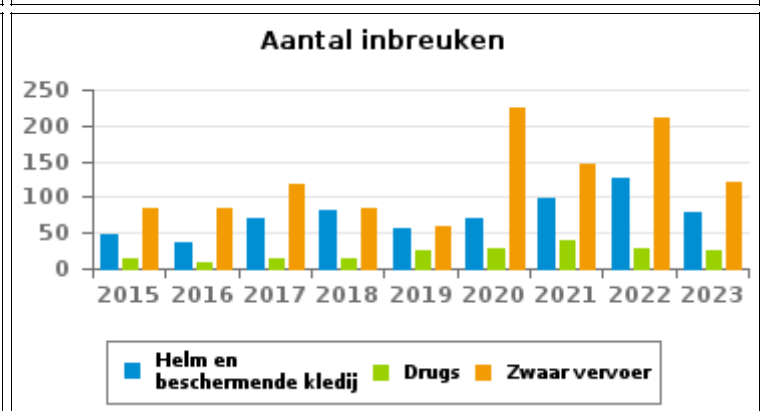
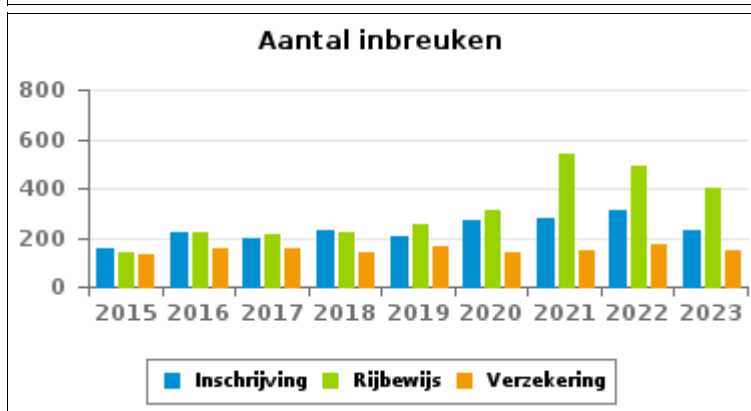
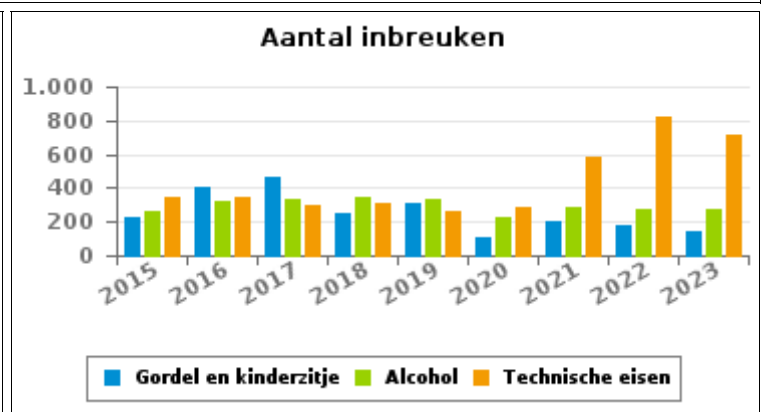
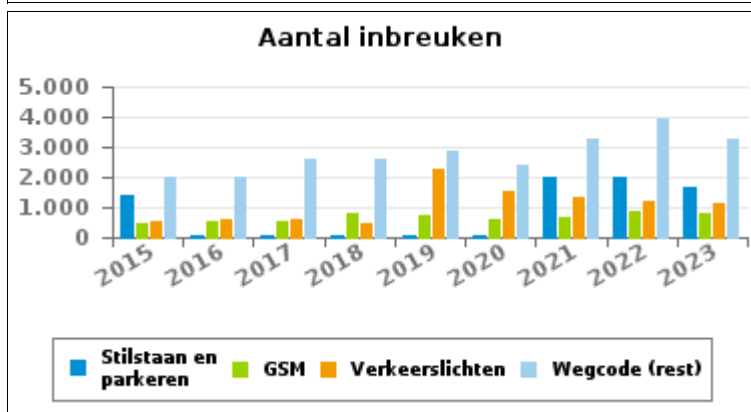
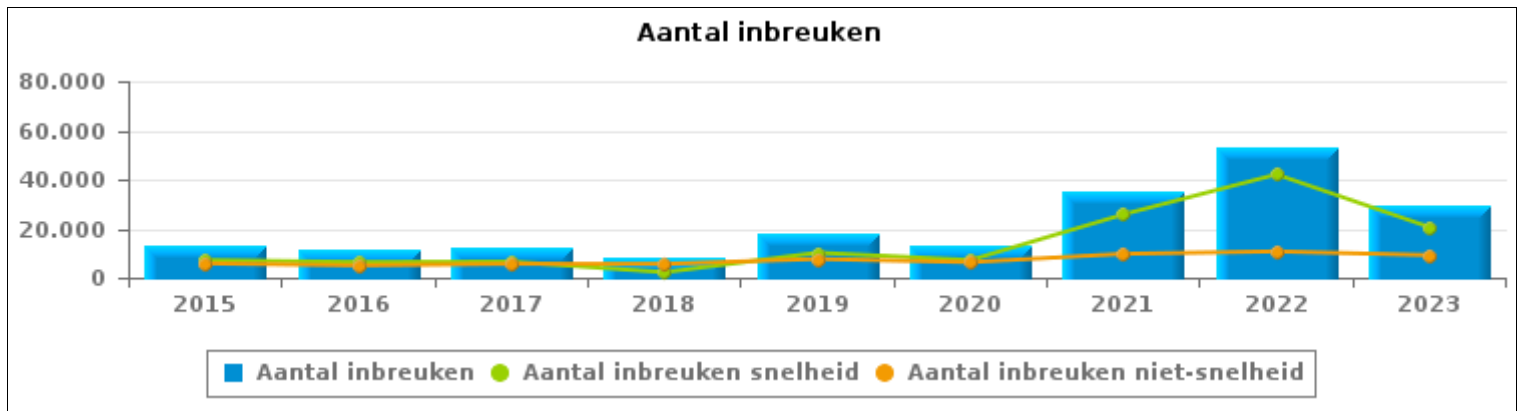
PZ MINOS (MORTSEL)



VERKEERSINBREUKEN (autosnelwegen inbegrepen) : ALGEMEEN OVERZICHT

Vergelijking per jaar: 2015-2023

	2015	2016	2017	2018	2019	2020	2021	2022	2023
TOTAAL AANTAL INBREUKEN	12.942	11.365	12.104	7.801	17.774	13.468	35.486	52.748	29.741
INBREUKEN PER THEMA									
	2015	2016	2017	2018	2019	2020	2021	2022	2023
Snelheid	7.139	6.368	6.488	2.195	10.171	7.166	25.776	42.062	20.575
Stilstaan en parkeren	1.415	74	75	67	60	74	2.032	1.976	1.674
GSM	447	502	553	768	750	615	694	886	814
Helm en beschermende kledij	49	37	71	82	57	70	99	126	80
Gordel en kindersitje	227	409	460	248	314	112	197	181	141
Verkeerslichten	509	633	572	492	2.268	1.527	1.310	1.175	1.161
Wegcode (rest)	2.027	1.967	2.569	2.600	2.847	2.368	3.285	3.918	3.253
Alcohol	259	319	328	343	336	229	288	269	273
Drugs	13	8	13	15	25	29	40	29	24
Inschrijving	159	221	194	225	201	268	275	313	231
Rijbewijs	140	223	210	220	249	314	541	492	401
Technische eisen	345	340	292	310	259	290	587	825	714
Verzekering	127	152	159	139	161	137	151	171	147
Zwaar vervoer	85	84	119	83	60	224	147	212	121
Andere	1	28	1	14	16	45	63	109	108
Onbekend	0	0	0	0	0	0	1	4	24



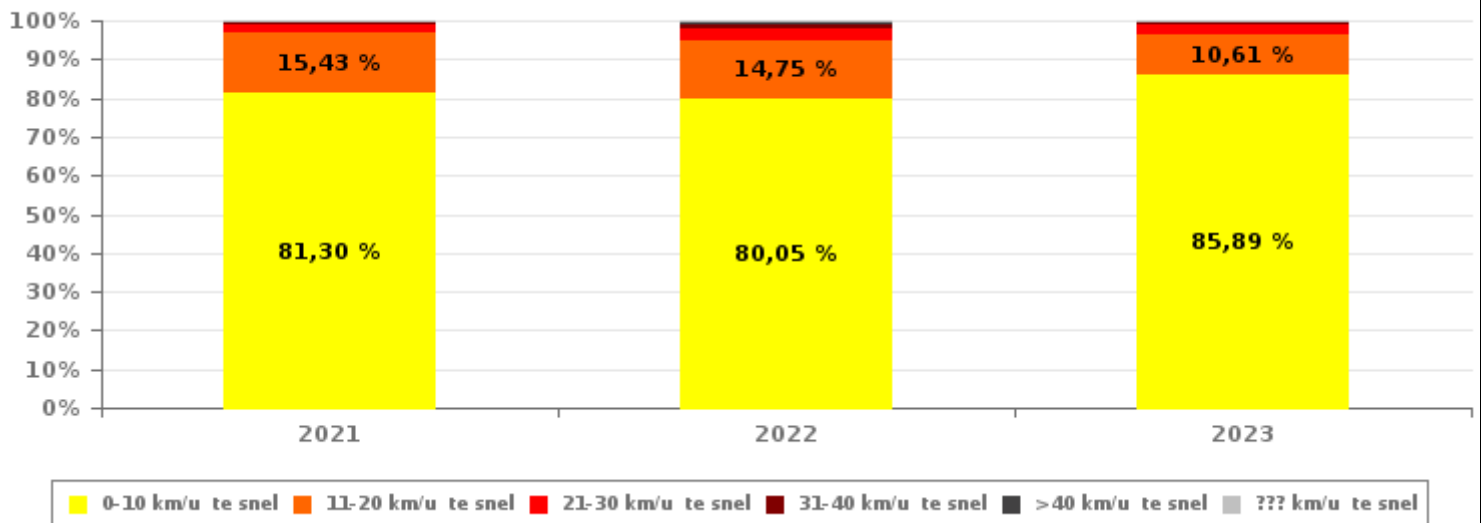


VERKEERSINBREUKEN (autosnelwegen inbegrepen) : ALGEMEEN OVERZICHT INBREUKEN PER ZWAARTEGRAAD

Vergelijking per jaar: 2015-2023

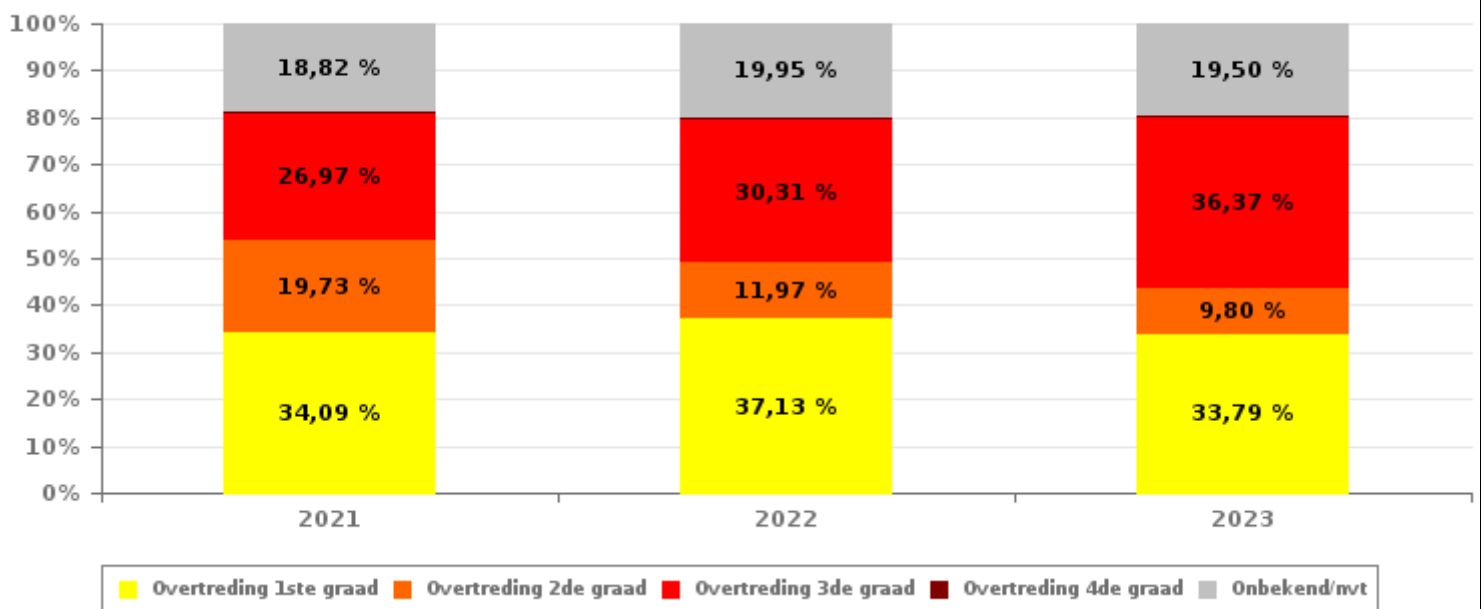
SNELHEID	2015	2016	2017	2018	2019	2020	2021	2022	2023
0-10 km/u te snel	5	7	151	467	7.512	2.677	20.955	33.669	17.671
11-20 km/u te snel	5.753	5.159	5.108	1.315	2.105	3.712	3.977	6.203	2.183
21-30 km/u te snel	1.043	903	892	246	351	539	581	1.365	475
31-40 km/u te snel	208	169	184	53	73	103	116	490	117
>40 km/u te snel	57	63	60	29	41	37	39	222	48
??? km/u te snel	73	67	93	85	89	98	108	113	81
Subtotaal SNELHEID	7.139	6.368	6.488	2.195	10.171	7.166	25.776	42.062	20.575

Aantal (snelheid) inbreuken : indeling per graad



NIET-SNELHEID	2015	2016	2017	2018	2019	2020	2021	2022	2023
1ste graad	2.243	1.265	1.560	1.797	1.793	1.192	3.310	3.968	3.097
2de graad	1.167	1.143	1.188	1.254	1.356	1.107	1.916	1.279	898
3de graad	1.464	1.473	1.760	1.498	3.338	2.734	2.619	3.239	3.334
4de graad	67	35	45	40	64	34	38	68	50
Onbekend/NVT	862	1.081	1.063	1.017	1.052	1.235	1.827	2.132	1.787
Subtotaal NIET-SNELHEID	5.803	4.997	5.616	5.606	7.603	6.302	9.710	10.686	9.166

Aantal (niet-snelheid) inbreuken : indeling per graad





VERKEERSINBREUKEN (autosnelwegen inbegrepen) : ALGEMEEN OVERZICHT

Vergelijking per maand voor het jaar 2023

	Jan	Feb	Maa	Apr	Mei	Jun	Jul	Aug	Sep	Okt	Nov	Dec	TOTAAL
TOTAAL AANTAL INBREUKEN	2.766	4.177	4.098	3.476	2.141	3.029	2.348	1.747	1.383	1.751	1.345	1.480	29.741
INBREUKEN PER THEMA	Jan	Feb	Maa	Apr	Mei	Jun	Jul	Aug	Sep	Okt	Nov	Dec	TOTAAL
Snelheid	1.897	3.141	2.908	2.603	1.644	2.381	1.766	968	785	1.007	690	785	20.575
Stilstaan en parkeren	128	166	224	139	104	92	187	127	119	90	155	143	1.674
GSM	59	92	81	46	57	58	32	175	61	67	35	51	814
Helm en beschermende kledij	4	3	3	6	5	19	5	7	17	6	3	2	80
Gordel en kinderzitje	12	18	17	7	5	4	5	35	10	9	11	8	141
Verkeerslichten	161	154	170	123	25	71	70	50	60	95	95	87	1.161
Wegcode (rest)	294	387	522	350	173	264	138	194	192	299	179	261	3.253
Alcohol	30	14	20	24	23	18	26	21	12	30	47	8	273
Drugs	4	2	4	1	1	1	1	1	1	2	5	1	24
Inschrijving	14	25	15	31	19	18	18	21	19	14	19	18	231
Rijbewijs	29	34	35	25	17	37	20	50	39	38	36	41	401
Technische eisen	92	90	71	81	46	45	56	60	41	51	42	39	714
Verzekering	6	16	10	16	12	10	11	15	14	10	8	19	147
Zwaar vervoer	18	28	9	13	4	5	0	13	5	5	14	7	121
Andere	16	7	9	11	6	6	13	10	8	11	4	7	108
Onbekend	2	0	0	0	0	0	0	0	0	17	2	3	24
INBREUKEN PER ZWAARTEGRAAD													
SNELHEID	Jan	Feb	Maa	Apr	Mei	Jun	Jul	Aug	Sep	Okt	Nov	Dec	TOTAAL
0-10 km/u te snel	1.740	2.785	2.521	2.253	1.416	2.055	1.567	878	684	714	490	568	17.671
11-20 km/u te snel	132	286	311	281	203	277	177	75	69	171	108	93	2.183
21-30 km/u te snel	16	38	44	51	16	34	16	9	23	84	68	76	475
31-40 km/u te snel	2	14	22	7	5	7	2	2	3	20	15	18	117
>40 km/u te snel	0	6	5	5	1	1	2	0	0	11	4	13	48
??? km/u te snel	7	12	5	6	3	7	2	4	6	7	5	17	81
Subtotaal SNELHEID	1.897	3.141	2.908	2.603	1.644	2.381	1.766	968	785	1.007	690	785	20.575
NIET-SNELHEID	Jan	Feb	Maa	Apr	Mei	Jun	Jul	Aug	Sep	Okt	Nov	Dec	TOTAAL
1ste graad	273	351	395	272	161	248	250	210	212	238	194	293	3.097
2de graad	88	117	96	83	57	52	58	81	58	60	75	73	898
3de graad	328	365	525	343	168	211	147	315	209	288	222	213	3.334
4de graad	2	12	5	0	1	8	0	4	1	15	1	1	50
Onbekend/NVT	178	191	169	175	110	129	127	169	118	143	163	115	1.787
Subtotaal NIET-SNELHEID	869	1.036	1.190	873	497	648	582	779	598	744	655	695	9.166



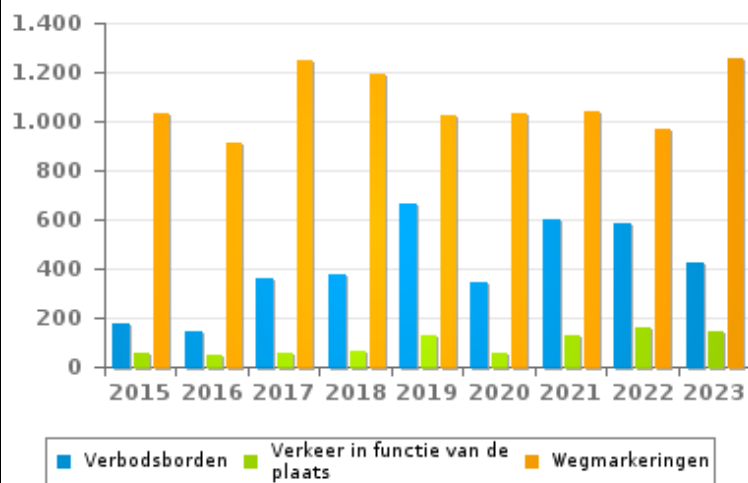
VERKEERSINBREUKEN (autosnelwegen inbegrepen) : ALGEMEEN OVERZICHT (DETAIL)

Vergelijking per jaar: 2015-2023

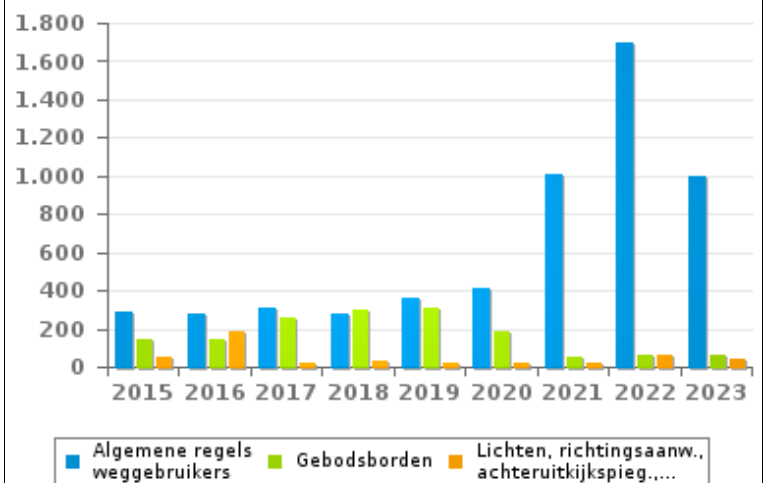
Wegcode(rest)

	2015	2016	2017	2018	2019	2020	2021	2022	2023
Wegmarkeringen	1.032	916	1.245	1.196	1.026	1.032	1.039	971	1.255
Algemene regels weggebruikers	285	275	304	281	361	410	1.003	1.695	1.000
Verbodsborden	179	143	358	375	667	344	602	582	425
Gebodsborden	141	145	258	299	306	188	55	60	58
Rijbewegingen	214	164	195	172	204	132	136	142	130
Verkeer in functie van de plaats	58	46	53	61	129	60	130	159	142
Lading van goederen (Wegcode)	9	12	13	10	7	86	173	120	77
Lichten, richtingsaanw., achteruitkijkspieg.,....	50	186	21	33	18	24	22	58	41
Voorrang	23	42	75	68	33	33	41	48	34
Gedrag tov bepaalde weggebruikers	13	12	26	62	50	16	22	16	23
Bevelen van bevoegde personen	14	15	10	27	21	19	21	36	27
Vervoer van personen (Wegcode)	3	2	6	9	18	11	24	16	28
Wegcode: andere	6	9	5	7	7	13	17	15	13
TOTAAL	2.027	1.967	2.569	2.600	2.847	2.368	3.285	3.918	3.253

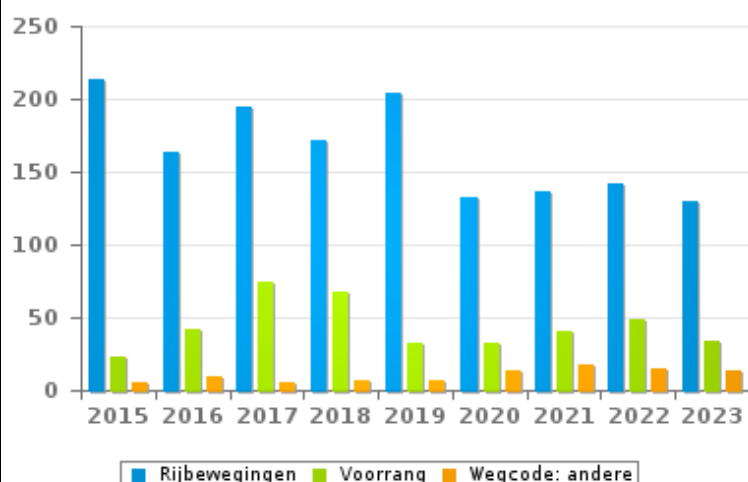
Aantal inbreuken



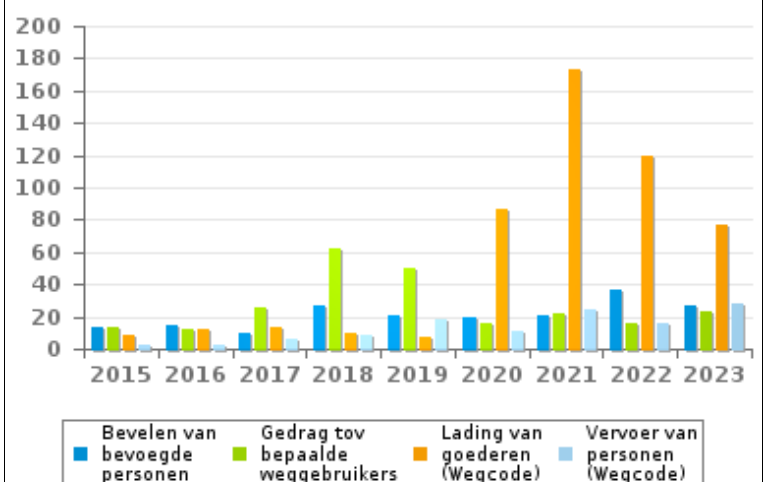
Aantal inbreuken



Aantal inbreuken



Aantal inbreuken





VERKEERSINBREUKEN (autosnelwegen inbegrepen) : TOP 5

2023

Alle inbreuken

Thema	Wetsartikel	Aantal inbreuken	% (*)
Snelheid	[VI. Gew.]: Art. 22quater. Binnen de zones afgebakend door de verkeersborden F4a en F4b is de snelheid beperkt tot 30 km per uur.	7.753	26,07 %
Snelheid	[VI. Gew.]: Art. 11.1. Binnen de bebouwde kommen is de snelheid beperkt tot 50 km per uur [...].	5.273	17,73 %
Snelheid	[VI. Gew.]: Art. 11.2.3°- b). Buiten de bebouwde kommen is de snelheid beperkt tot 70 km per uur op de andere openbare wegen. Op sommige openbare wegen kan evenwel een lagere of hogere snelheidsbeperking opgelegd of toegelaten worden door het verkeersbord C43. De lagere snelheidsbeperkingen voortvloeiend uit artikel 11.3 blijven van toepassing. Art. 5. De weggebruikers moeten de [...] verkeersborden [...] in acht nemen wanneer deze regelmatig zijn naar de vorm, voldoende zichtbaar zijn en overeenkomstig de voorschriften van [...] [het algemeen] reglement [op de politie van het wegverkeer en van het gebruik van de openbare weg] zijn aangebracht. Art. 68.3. [...] Bord C43 [met de vermelding 50]: Vanaf het verkeersbord tot het volgend kruispunt [of verkeersbord C45], verbod te rijden met een grotere snelheid dan [50 km per uur] [...].	4.943	16,62 %
Wegcode (rest)	De overtreding op de hierna vermelde bepalingen wordt beschouwd als overtreding van 3de graad krachtens artikel 3.45° van KB 30-09-2005 :Art. 5. De weggebruikers moeten de verkeerslichten, verkeersborden en wegmarkeringen in acht nemen wanneer deze regelmatig zijn naar de vorm, voldoende zichtbaar zijn en overeenkomstig de voorschriften van [...] [het algemeen] reglement [op de politie van het wegverkeer en van het gebruik van de openbare weg] zijn aangebracht. Art. 72.2.al.1. Een doorlopende streep betekent dat het iedere bestuurder verboden is deze te overschrijden.	1.060	3,56 %
Verkeerslichten	De overtreding op de hierna vermelde bepalingen wordt beschouwd als overtreding van 3de graad krachtens artikel 3.36° van KB 30-09-2005 : Art. 5. De weggebruikers moeten de verkeerslichten, verkeersborden en wegmarkeringen in acht nemen wanneer deze regelmatig zijn naar de vorm, voldoende zichtbaar zijn en overeenkomstig de voorschriften van [...] [het algemeen] reglement [op de politie van het wegverkeer en van het gebruik van de openbare weg] zijn aangebracht. Art. 61.1.1°. De driekleurige verkeerslichten zijn cirkelvormig en hebben de volgende betekenis: rood licht betekent dat het verboden is de stopstreep of, zo er geen stopstreep is, het verkeerslicht zelf, voorbij te rijden.	1.033	3,47 %



VERKEERSINBREUKEN (autosnelwegen inbegrepen) : TOP 5

2023

4de graadsinbreuken

Thema	Wetsartikel	Aantal inbreuken	% (*)
Wegcode (rest)	De overtreding op de hierna vermelde bepalingen wordt beschouwd als overtreding van 4de graad krachtens artikel 4.4° van KB 30-09-2005 : Art. 20.3.2°. Het is verboden zich op een overweg te begeven wanneer de rode knipperlichten branden.	26	0,09 %
Wegcode (rest)	De overtreding op de hierna vermelde bepalingen wordt beschouwd als overtreding van 4de graad krachtens artikel 4.4° van KB 30-09-2005 : Art. 20.3.1°. Het is verboden zich op een overweg te begeven wanneer de slagbomen in beweging of gesloten zijn.	12	0,04 %
Wegcode (rest)	De overtreding op de hierna vermelde bepalingen wordt beschouwd als overtreding van 4de graad krachtens artikel 4.4° van KB 30-09-2005 : Art. 20.3.3°. Het is verboden zich op een overweg te begeven wanneer het geluidssein werkt.	5	0,02 %
Wegcode (rest)	De overtreding op de hierna vermelde bepalingen wordt beschouwd als overtreding van 4de graad krachtens artikel 4.5° van KB 30-09-2005 :Art. 22.2juncto. De bepalingen van artikel 21.4. en 21.6. gelden op de autowegen.Art. 21.4.2°. Op autosnelwegen is het verboden te keren.	4	0,01 %
Wegcode (rest)	Art. 4.1. De weggebruikers moeten onmiddellijk gevolg geven aan de bevelen van de bevoegde personen. Art. 4.2.2°. Als bevelen worden inzonderheid beschouwd: de arm of de armen horizontaal uitgestrekt, wat stoppen betekent voor de weggebruikers die naderen uit richtingen welke deze aangewezen door de arm of armen, dwarsen. Art. 4.1°. [...] zijn overtredingen van de vierde graad in de zin van artikel 29§1, eerste lid, van [...] [de] wet betreffende de politie over het wegverkeer, gecoördineerd op 16 maart 1968: de [...] bevelen negeren van een bevoegd persoon [vermeld in het artikel 4.2.2° van KB 01-12-1975].	1	0,00 %
Wegcode (rest)	Art. 4.1. De weggebruikers moeten onmiddellijk gevolg geven aan de bevelen van de bevoegde personen. Art. 4.2.3°. Als bevelen worden inzonderheid beschouwd: het overdwars zwaaien met een rood licht, wat stoppen betekent voor de bestuurders naar wie het licht gekeerd is. Art. 4.1°. [...] zijn overtredingen van de vierde graad in de zin van artikel 29§1, eerste lid, van [...] [de] wet betreffende de politie over het wegverkeer, gecoördineerd op 16 maart 1968: de [...] bevelen negeren van een bevoegd persoon [vermeld in het artikel 4.2.3° van KB 01-12-1975].	1	0,00 %
Wegcode (rest)	De overtreding op de hierna vermelde bepalingen wordt beschouwd als overtreding van 4de graad krachtens artikel 4.3° van KB 30-09-2005 :Art. 17.2.3°. Het links inhalen van een gespan [...] of van een voertuig met meer dan twee wielen is verboden bij het naderen van de top van een helling en in bochten, wanneer de zichtbaarheid onvoldoende is, behalve indien kan ingehaald worden zonder de doorlopende witte streep te overschrijden die het voor de tegenliggers bestemde deel van de rijbaan aflijnt.	1	0,00 %

(*) % ten opzichte van totaal aantal inbreuken



VERKEERSINBREUKEN (autosnelwegen inbegrepen) : MOMENT

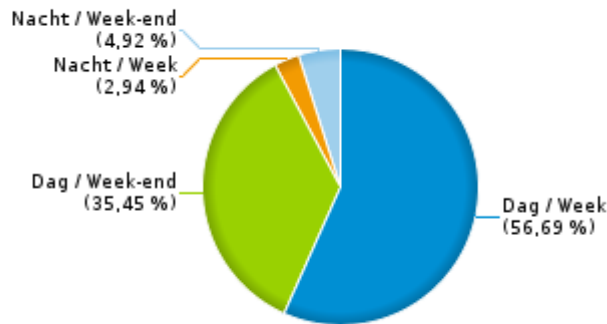
Aantal inbreuken per moment van de week 2023

	Week			Week-end			TOTAAL
	Dag	Nacht	Subtotaal	Dag	Nacht	Subtotaal	
Snelheid	10.726	614	11.340	8.336	899	9.235	20.575
Stilstaan en parkeren	1.092	20	1.112	533	29	562	1.674
GSM	700	7	707	98	9	107	814
Helm en beschermende kledij	50	0	50	23	7	30	80
Gordel en kinderzitje	101	1	102	38	1	39	141
Verkeerslichten	710	64	774	291	96	387	1.161
Wegcode (rest)	2.358	62	2.420	721	112	833	3.253
Alcohol	32	24	56	62	155	217	273
Drugs	3	3	6	12	6	18	24
Inschrijving	134	5	139	80	12	92	231
Rijbewijs	214	31	245	80	76	156	401
Technische eisen	465	32	497	173	44	217	714
Verzekering	80	10	90	44	13	57	147
Zwaar vervoer	115	0	115	5	1	6	121
Andere	57	1	58	48	2	50	108
Onbekend	24	0	24	0	0	0	24
TOTAAL	16.861	874	17.735	10.544	1.462	12.006	29.741

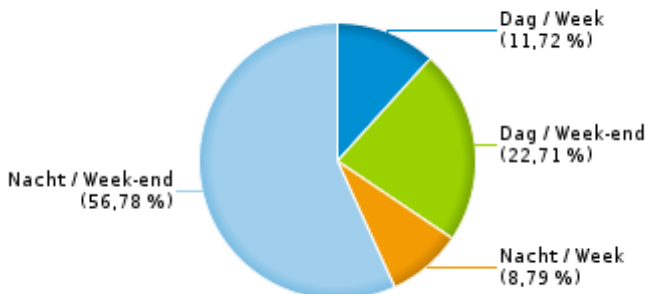
Weekend: van vrijdag 22.00u tot maandag 06.00u
Week: van maandag 06.00u tot vrijdag 22.00u

Dag: van 06.00u tot 22.00u
Nacht: van 22.00u tot 06.00u

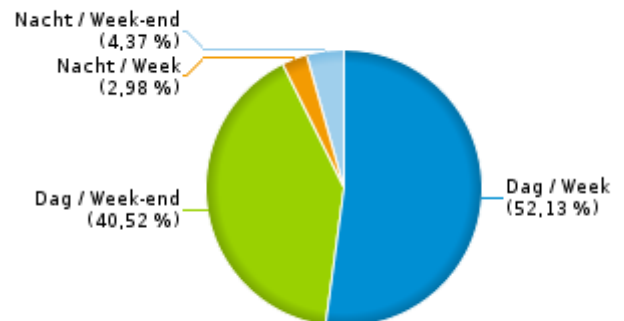
% inbreuken per moment - 2023



% alcoholinbreuken per moment - 2023



% snelheidsinbreuken per moment - 2023





SNELHEIDSINBREUKEN (autosnelwegen inbegrepen) : PLAATS

2023

Boechout

Straat	Huis nr	Km paal	0-10 km/u te snel	11-20 km/u te snel	21-30 km/u te snel	31-40 km/u te snel	>40 km/u te snel	??? km/u te snel	TOTAAL
Borsbeeksesteenweg	50		1	0	16	1	1	0	19
Borsbeeksesteenweg			0	0	1	1	0	1	3
Borsbeeksesteenweg	45		0	0	1	0	0	0	1
Borsbeeksesteenweg	62		0	0	1	0	0	0	1
Boshoek	110		0	0	4	0	0	0	4
Boshoek	122		0	0	2	0	0	0	2
Broechemsesteenweg	106		0	0	1	0	0	0	1
Broechemsesteenweg	139		0	0	1	0	0	0	1
Groenstraat	30		0	0	1	0	0	0	1
GROENSTRAAT RICHTING TOEFFELHOEK	79		9	5	0	0	0	0	14
GROENSTRAAT RICHTING VREMDSESTEENWEG	79		8	1	0	0	0	0	9
Hovesesteenweg			7	0	0	0	0	0	7
Langsweg	50		0	0	16	6	1	0	23
Liersesteenweg	145		0	0	0	0	0	1	1
Provinciesteenweg			5	20	7	3	1	1	37
Provinciesteenweg	584		7	3	0	0	0	0	10
Provinciesteenweg	289		1	0	0	0	0	0	1
PROVINCIESTEENWEG/BORSBEEKSESTEENWEG			1	0	0	0	0	0	1
PROVINCIESTEENWEG RICHTING MORTSEL	289		33	10	1	0	0	0	44
PROVINCIESTEENWEG RICHTING MORTSEL		4.1	24	1	0	0	0	0	25
PROVINCIESTEENWEG RICHTING MORTSEL	647		3	0	0	1	0	0	4
Vinkenstraat	84		0	0	10	0	0	0	10
Vinkenstraat	30		0	0	2	0	0	0	2
Vinkenstraat	76		0	0	1	0	0	0	1
Vremdesesteenweg	196		0	0	4	2	0	0	6
Vremdesesteenweg	240		0	0	3	1	0	0	4
Vremdesesteenweg	231		0	0	1	0	0	0	1
VREMDESESTEENWEG RICHTING BROECHEM	240		19	1	1	0	1	0	22



SNELHEIDSINBREUKEN (autosnelwegen inbegrepen) : PLAATS

2023

Boechout

Straat	Huis nr	Km paal	0-10 km/u te snel	11-20 km/u te snel	21-30 km/u te snel	31-40 km/u te snel	>40 km/u te snel	??? km/u te snel	TOTAAL
VREMDESESTEENWEG RICHTING MORTSEL	240		21	1	0	0	0	0	22
VREMDESESTEENWEG RICHTING VREMDE	16		9	1	0	0	0	0	10
Weverstraat	167		0	0	1	0	0	0	1
Wommelgemsesteenweg	118		0	0	2	0	0	0	2
Wommelgemsesteenweg	144		0	0	2	0	0	0	2
TOTAAL			148	43	79	15	4	3	292

Borsbeek

Straat	Huis nr	Km paal	0-10 km/u te snel	11-20 km/u te snel	21-30 km/u te snel	31-40 km/u te snel	>40 km/u te snel	??? km/u te snel	TOTAAL
Boechoutsesteenweg	35		679	61	17	0	1	0	758
Boechoutsesteenweg	23		82	10	1	0	0	0	93
Boechoutsesteenweg	15		35	5	2	0	0	0	42
Boechoutsesteenweg	16		0	0	3	1	0	0	4
Boechoutsesteenweg	44		0	0	0	0	0	1	1
Boechoutsesteenweg			0	0	0	0	0	1	1
Corluylei	63		15	1	0	0	0	0	16
Corluylei	61		2	0	1	0	0	0	3
de Robianostraat			0	0	0	0	0	2	2
de Robianostraat	222		0	0	0	0	0	1	1
Eksterlaar			0	0	0	0	0	1	1
Frans Beirenslaan	215		19	3	1	0	0	0	23
Frans Beirenslaan	3		10	2	0	0	0	0	12
Frans Beirenslaan	10		8	3	0	0	0	0	11
Frans Beirenslaan	31		1	0	0	0	0	0	1
Frans Beirenslaan	60		0	0	0	0	0	1	1
FRANS BEIRENSLAAN RICHTING MORTSEL	189		12	2	0	0	0	0	14
FRANS BEIRENSLAAN RICHTING MORTSEL	31		4	0	1	2	0	0	7



SNELHEIDSINBREUKEN (autosnelwegen inbegrepen) : PLAATS

2023

Borsbeek

Straat	Huis nr	Km paal	0-10 km/u te snel	11-20 km/u te snel	21-30 km/u te snel	31-40 km/u te snel	>40 km/u te snel	??? km/u te snel	TOTAAL
FRANS BEIRENSLAAN RICHTING WIJNEGEM	189		27	4	0	3	2	0	36
FRANS BEIRENSLAAN RICHTING WOMMELGEM	31		2	0	1	0	0	0	3
Georges De Grooflei	11		1	0	0	0	0	0	1
Groeningerstraat			0	0	0	0	0	1	1
Herentalsebaan			0	0	0	0	0	2	2
LUCIEN HENDRICKXLEI RICHTING DE ROBIANOSTRAAT	20		115	36	1	0	0	0	152
LUCIEN HENDRICKXLEI RICHTING SCHANSLAAK	20		142	38	3	0	0	0	183
Manebruggestraat	368		23	2	0	0	0	0	25
Manebruggestraat	340		7	0	0	0	0	0	7
Schanslaan	86		11	0	0	0	0	0	11
Schanslaan	89		4	0	0	0	0	0	4
Schanslaan	73		2	1	0	0	0	0	3
Schanslaan	40		1	0	0	0	0	0	1
Schanslaan	49		0	0	1	0	0	0	1
SCHANSLAAN RICHTING HERENTALSEBAAN	39		26	2	1	0	0	0	29
SCHANSLAAN RICHTING LUCIEN HENDRICKXLEI	39		25	3	0	0	0	0	28
Wenigerstraat			0	0	0	0	0	1	1
WENIGERSTRAAT RICHTING EKSTERLAAR	12		142	28	2	0	0	0	172
WENIGERSTRAAT RICHTING EKSTERLAAR	17		40	6	0	1	0	0	47
WENIGERSTRAAT RICHTING EKSTERLAAR	79		37	6	0	0	0	0	43
WENIGERSTRAAT RICHTING FRANS BEIRENSLAAN	12		215	61	8	2	0	0	286
WENIGERSTRAAT RICHTING FRANS BEIRENSLAAN	79		73	13	3	0	0	0	89
WENIGERSTRAAT RICHTING FRANS BEIRENSLAAN	17		54	14	1	0	0	0	69
TOTAAL			1.814	301	47	9	3	11	2.185

Mortsel



SNELHEIDSINBREUKEN (autosnelwegen inbegrepen) : PLAATS

2023

Mortsel

Straat	Huis nr	Km paal	0-10 km/u te snel	11-20 km/u te snel	21-30 km/u te snel	31-40 km/u te snel	>40 km/u te snel	??? km/u te snel	TOTAAL
Amedeus Stockmanslei	79		2	0	0	0	0	0	2
AMEDEUS STOCKMANSLEI RICHTING ANTWERPEN	55		8	3	0	0	0	0	11
Antwerpsestraat	50		0	0	0	0	0	1	1
Boechoutselei	97		103	25	1	0	0	0	129
Boechoutselei	95		55	6	0	0	0	0	61
Boechoutselei	89		17	1	1	0	0	0	19
BOECHOUTSELEI RICHTING HOVE	93		74	25	1	0	1	0	101
BOECHOUTSELEI RICHTING KAPHAANLEI MORTSEL	93		16	1	1	0	0	0	18
BOECHOUTSELEI RICHTING MAYERLEI	93		73	9	2	0	0	0	84
Christus Koninglaan	26		17	2	0	0	0	0	19
Christus Koninglaan	22		4	0	0	0	0	0	4
Christus Koninglaan	58		3	1	0	0	0	0	4
Christus Koninglaan	30		3	0	0	0	0	0	3
CHRISTUS KONINGLAAN RICHTING MOLENSTRAAT MORTSEL	14		4	3	0	0	0	0	7
CHRISTUS KONINGLAAN RICHTING MORTSELVELDENLAAN	36		14	1	0	0	0	0	15
CHRISTUS KONINGLAAN RICHTING STADSPLEIN MORTSEL	14		22	3	0	0	0	0	25
CHRISTUS KONINGLAAN RICHTING TOMMELTLAAN	36		31	5	0	0	0	0	36
Drabstraat			0	0	0	0	0	1	1
Groenstraat	5		69	13	0	0	0	0	82
Groenstraat	42		67	4	0	0	0	0	71
Groenstraat	16		60	10	0	0	0	0	70
Groenstraat	7		53	13	1	0	0	0	67
Groenstraat	4		51	10	0	0	0	0	61
GROENSTRAAT RICHTING HOVE	8		67	13	1	0	0	0	81
GROENSTRAAT RICHTING JORDAENSLEI	16		67	2	0	0	0	0	69
GROENSTRAAT RICHTING MECHELSESTEENWEG	17		31	1	1	0	0	0	33



SNELHEIDSINBREUKEN (autosnelwegen inbegrepen) : PLAATS

2023

Mortsel

Straat	Huis nr	Km paal	0-10 km/u te snel	11-20 km/u te snel	21-30 km/u te snel	31-40 km/u te snel	>40 km/u te snel	??? km/u te snel	TOTAAL
GROENSTRAAT RICHTING MORTSEL	8		51	10	1	0	0	0	62
GROENSTRAAT RICHTING WOUWSTRAAT	16		80	10	0	0	0	0	90
GROENSTRAAT RICHTING WOUWSTRAAT	17		13	2	0	0	0	0	15
Grotenhof	49		1	0	0	0	0	0	1
JORDAENSLEI RICHTING GROENSTRAAT	13		22	9	0	0	0	0	31
JORDAENSLEI RICHTING MOLENSTRAAT	13		19	6	1	0	0	0	26
Kerkstraat	106		0	0	0	0	0	1	1
Krijgsbaan	27		1.107	46	9	6	6	0	1.174
Krijgsbaan	25		539	29	3	2	2	0	575
Krijgsbaan			403	30	19	7	1	4	464
Krijgsbaan	ZN		32	6	0	2	2	0	42
Liersesteenweg			0	0	0	0	0	3	3
Liersesteenweg	316		0	0	0	0	0	1	1
LINDENLEI RICHTING EGGESTRAAT	64		3	0	0	0	0	0	3
LINDENLEI RICHTING STATIELEI	64		9	0	0	0	0	0	9
Lodewijk Dosfellei			0	0	0	0	0	1	1
Maalderijstraat			0	0	0	0	0	1	1
Mechelsesteenweg	176		21	4	0	0	0	0	25
Mechelsesteenweg	165		16	3	1	0	0	0	20
Mechelsesteenweg	168		16	4	0	0	0	0	20
Mechelsesteenweg	158		9	0	1	0	0	0	10
Mechelsesteenweg	52		0	0	2	0	0	0	2
Mechelsesteenweg			0	0	0	0	1	1	2
MECHELSESTEENWEG RICHTING ANTWERPEN	171		64	12	1	0	0	0	77
MECHELSESTEENWEG RICHTING ANTWERPEN	143		51	4	0	0	0	0	55
MECHELSESTEENWEG RICHTING ANTWERPEN	165		31	6	1	0	0	0	38
MECHELSESTEENWEG RICHTING ANTWERPSESTRAAT	161		47	6	0	1	0	0	54
MECHELSESTEENWEG RICHTING EDEGEM	140		30	0	0	0	0	0	30



SNELHEIDSINBREUKEN (autosnelwegen inbegrepen) : PLAATS

2023

Mortsel

Straat	Huis nr	Km paal	0-10 km/u te snel	11-20 km/u te snel	21-30 km/u te snel	31-40 km/u te snel	>40 km/u te snel	??? km/u te snel	TOTAAL
MECHELSESTEENWEG RICHTING MORTSEL	177		78	5	0	0	0	0	83
MECHELSESTEENWEG RICHTING MORTSEL	159		52	7	0	0	0	0	59
Molenlei	2		36	2	0	0	0	0	38
Molenlei	203		1	0	0	0	0	0	1
Molenlei	74		1	0	0	0	0	0	1
MOLENLEI RICHTING MECHELSESTEENWEG	ZN		112	48	0	2	1	0	163
Molenstraat	19		87	7	0	0	0	0	94
Molenstraat	57		4	3	0	0	0	0	7
Molenstraat	51		3	0	0	0	0	0	3
MOLENSTRAAT RICHTING MECHELSESTEENWEG	ZN		377	34	2	0	0	0	413
MOLENSTRAAT RICHTING MECHELSESTEENWEG	73		172	20	0	0	0	0	192
MOLENSTRAAT RICHTING MECHELSESTEENWEG	53		164	18	2	0	0	0	184
MOLENSTRAAT RICHTING SINT-BENEDICTUSSTRAAT	ZN		164	7	0	0	0	0	171
MOLENSTRAAT RICHTING SINT-BENEDICTUSSTRAAT	73		96	5	1	0	0	0	102
MOLENSTRAAT RICHTING SINT-BENEDICTUSSTRAAT	53		88	6	0	0	0	0	94
Mortselveldenlaan	7		28	3	0	0	0	0	31
Mortselveldenlaan	32		6	0	0	0	0	0	6
MORTSELVELDENLAAN RICHTING CHRISTUS KONINGLAAN	13		7	1	0	0	0	0	8
MORTSELVELDENLAAN RICHTING MECHELSESTEENWEG	13		3	0	0	0	0	0	3
Neerhoevelaan	98		30	2	0	0	0	0	32
OSYLEI RICHTING DIESEGHEMLEI	34		11	2	1	0	0	0	14
R11 Richting Hoboken		5.7	0	0	0	1	0	0	1
R11 Richting Hoboken			0	0	0	0	0	1	1
R11 Richting Wijnegem		4.7	0	0	0	0	0	1	1
R11 Richting Wijnegem			0	0	0	0	0	1	1
Ter Varentstraat	38		10	1	0	0	0	0	11



SNELHEIDSINBREUKEN (autosnelwegen inbegrepen) : PLAATS

2023

Mortsel

Straat	Huis nr	Km paal	0-10 km/u te snel	11-20 km/u te snel	21-30 km/u te snel	31-40 km/u te snel	>40 km/u te snel	??? km/u te snel	TOTAAL
Ter Varentstraat	97		11	0	0	0	0	0	11
Ter Varentstraat	40		9	1	0	0	0	0	10
Ter Varentstraat	28		2	0	0	0	0	0	2
Van Dijkstraat	78		13	1	1	0	0	0	15
Vredebaan			18	1	0	0	0	0	19
Vredebaan	57		6	1	0	0	0	0	7
Vredebaan	90		0	1	0	0	0	0	1
VREDEBAAN RICHTING BORSBEEK	57		12	1	0	0	0	0	13
VREDEBAAN RICHTING WILRIJK	57		7	0	0	0	0	0	7
Wolschaerderveldenstraat	20		0	0	0	0	0	1	1
TOTAAL			5.083	515	55	21	14	18	5.706

Wijnegem

Straat	Huis nr	Km paal	0-10 km/u te snel	11-20 km/u te snel	21-30 km/u te snel	31-40 km/u te snel	>40 km/u te snel	??? km/u te snel	TOTAAL
ALBERTKANAALBAAN RICHTING ANTWERPEN	ZN		4	1	0	0	0	0	5
ALBERTKANAALBAAN RICHTING SCHILDE	ZN		4	1	0	0	0	0	5
Broekstraat	21		114	36	3	1	0	0	154
Broekstraat	12		0	0	1	1	0	0	2
Broekstraat	17		0	0	1	0	0	0	1
BROEKSTRAAT RICHTING ALBERT KANAALBAAN	32		360	103	10	0	0	0	473
BROEKSTRAAT RICHTING ALBERT KANAALBAAN	21		57	17	1	0	0	0	75
BROEKSTRAAT RICHTING ALBERT KANAALBAAN	2		12	7	0	0	0	0	19
BROEKSTRAAT RICHTING 'S GRAVENWEZEL	32		544	89	4	0	0	0	637
BROEKSTRAAT RICHTING 'S GRAVENWEZEL	70		68	15	1	0	0	0	84
BROEKSTRAAT RICHTING WIJNEGEM	40		40	9	1	0	0	0	50
BROEKSTRAAT RICHTING WIJNEGEMSESTEENWEG 'S GRAVENW	2		11	9	0	0	0	0	20



SNELHEIDSINBREUKEN (autosnelwegen inbegrepen) : PLAATS

2023

Wijnegem

Straat	Huis nr	Km paal	0-10 km/u te snel	11-20 km/u te snel	21-30 km/u te snel	31-40 km/u te snel	>40 km/u te snel	??? km/u te snel	TOTAAL
BROEKSTRAAT RICHTING WIJNEGEMSTEENWEG	21		82	20	4	0	0	0	106
Fortveldstraat	88		31	1	0	0	0	0	32
Fortveldstraat	74		0	0	1	0	0	0	1
Fortveldstraat	ZN		0	0	1	0	0	0	1
FORTVELDSTRAAT RICHTING MERKSEMSEBAAN WIJNEGEM	92		3	0	0	0	0	0	3
FORTVELDSTRAAT RICHTING MERKSEMSEBAAN WIJNEGEM	74		2	0	0	0	0	0	2
FORTVELDSTRAAT RICHTING TURNHOUTSEBAAN WIJNEGEM	74		18	0	1	0	0	0	19
FORTVELDSTRAAT RICHTING TURNHOUTSEBAAN WIJNEGEM	92		17	1	0	0	0	0	18
Ganzenweg	52		1	0	1	0	0	0	2
Ganzenweg	1		0	0	1	0	0	0	1
Houtlaan			693	161	40	9	2	8	913
Houtlaan	8.4		67	35	11	3	0	0	116
Houtlaan		7.17	85	9	0	0	0	0	94
Houtlaan	ZN		3	1	0	0	0	0	4
HOUTLAAN RICHTING MERKSEMSEBAAN		8.8	44	13	1	0	0	0	58
HOUTLAAN RICHTING SCHILDE		8.8	70	13	1	2	1	0	87
Kasteellei	122		0	0	0	0	0	1	1
Krijgsbaan			1	1	1	0	0	1	4
Merksemsebaan		7.17	30	4	1	0	0	0	35
Merksemsebaan			11	4	0	0	0	1	16
Merksemsebaan	146		11	0	1	0	0	0	12
Merksemsebaan	27		5	0	0	0	0	0	5
Merksemsebaan	141		3	0	0	0	0	0	3
Merksemsebaan	255		2	0	0	0	0	0	2
Merksemsebaan	ZN		0	1	0	0	0	0	1



SNELHEIDSINBREUKEN (autosnelwegen inbegrepen) : PLAATS

2023

Wijnegem

Straat	Huis nr	Km paal	0-10 km/u te snel	11-20 km/u te snel	21-30 km/u te snel	31-40 km/u te snel	>40 km/u te snel	??? km/u te snel	TOTAAL
MERKSEMSEBAAN RICHTING ANTWERPEN	146		33	4	0	0	0	0	37
MERKSEMSEBAAN RICHTING ANTWERPEN	214		18	2	0	0	0	0	20
MERKSEMSEBAAN RICHTING ANTWERPEN CENTRUM	167		13	3	0	0	0	0	16
MERKSEMSEBAAN RICHTING BORSBEEK-CENTRUM	179		63	8	0	0	0	0	71
MERKSEMSEBAAN RICHTING DEURNE	179		86	6	1	0	0	0	93
MERKSEMSEBAAN RICHTING DEURNE	270		24	4	5	0	0	0	33
MERKSEMSEBAAN RICHTING DEURNE	140		16	5	0	0	0	0	21
MERKSEMSEBAAN RICHTING WIJNEGEM CENTRUM	146		14	0	0	0	0	0	14
MERKSEMSEBAAN RICHTING WIJNEGEM CENTRUM	167		10	1	1	0	0	0	12
MERKSEMSEBAAN RICHTING WIJNEGEM CENTRUM	140		9	0	0	0	0	0	9
MERKSEMSEBAAN RICHTING WIJNEGEM CENTRUM	214		9	0	0	0	0	0	9
N12 Richting Tilburg (NI)		7.8	0	0	0	0	0	5	5
N12 Richting Tilburg (NI)		8.4	1	1	0	0	0	0	2
Oude Turnhoutsebaan	16A		1	0	0	0	0	0	1
Ruggeveldstraat	52		17	4	0	0	0	0	21
Ruggeveldstraat	73		3	0	0	0	0	0	3
Ruggeveldstraat			1	0	0	0	0	0	1
RUGGEVELDSTRAAT RICHTING ERTBRUGGESTRAAT	52		6	5	0	0	0	0	11
Stokerijstraat	67		15	4	0	0	0	0	19
Stokerijstraat			0	0	0	0	0	2	2
STOKERIJSTRAAT RICHTING EENHOORNSTRAAT	50		7	0	0	0	0	0	7
STOKERIJSTRAAT RICHTING EENHOORNSTRAAT	56		2	0	0	0	0	0	2
STOKERIJSTRAAT RICHTING OELEGEM	192		4	1	0	0	0	0	5
STOKERIJSTRAAT RICHTING OELEGEM	55		2	1	0	0	0	0	3
STOKERIJSTRAAT RICHTING OELEGEMSTEENWEG Wommelgem	67		34	2	0	0	0	0	36
STOKERIJSTRAAT RICHTING TURNHOUTSEBAAN	56		20	5	1	0	0	0	26
STOKERIJSTRAAT RICHTING TURNHOUTSEBAAN	50		20	1	0	0	0	0	21



SNELHEIDSINBREUKEN (autosnelwegen inbegrepen) : PLAATS

2023

Wijnegem

Straat	Huis nr	Km paal	0-10 km/u te snel	11-20 km/u te snel	21-30 km/u te snel	31-40 km/u te snel	>40 km/u te snel	??? km/u te snel	TOTAAL
STOKERIJSTRAAT RICHTING TURNHOUTSEBAAN WIJNEGEM	67		21	1	2	0	0	0	24
STOKERIJSTRAAT RICHTING TURNHOUTSEBAAN WIJNEGEM	55		7	1	0	0	0	0	8
STOKERIJSTRAAT RICHTING WIJNEGEM CENTRUM	192		4	0	0	0	0	0	4
Turnhoutsebaan	5		0	0	1	0	0	0	1
Turnhoutsebaan	556		0	0	1	0	0	0	1
TURNHOUTSEBAAN RICHTING ANTWERPEN	5		75	15	0	2	1	0	93
TURNHOUTSEBAAN RICHTING ANTWERPEN	513		13	2	0	0	0	0	15
TURNHOUTSEBAAN RICHTING OUDE TURNHOUTSEBAAN	580		19	2	0	0	0	0	21
TURNHOUTSEBAAN RICHTING SCHILDE	612		28	3	0	0	0	0	31
TURNHOUTSEBAAN RICHTING SCHILDE	580		17	2	1	0	0	0	20
TURNHOUTSEBAAN RICHTING SCHILDE	513		16	2	0	0	0	0	18
TURNHOUTSEBAAN RICHTING WIJNEGEM CENTRUM	612		42	2	0	0	0	0	44
Vaartdijk	11		7	5	0	0	0	0	12
TOTAAL			3.070	643	100	18	4	18	3.853

Wommelgem

Straat	Huis nr	Km paal	0-10 km/u te snel	11-20 km/u te snel	21-30 km/u te snel	31-40 km/u te snel	>40 km/u te snel	??? km/u te snel	TOTAAL
A13-E313 Richting Antwerpen		4.7	171	66	18	12	7	0	274
A13-E313 Richting Antwerpen		7.0	0	0	1	0	0	1	2
A13-E313 Richting Antwerpen		3.0	0	0	0	0	0	1	1
A13-E313 Richting Antwerpen		3.1	0	0	0	0	0	1	1
A13-E313 Richting Antwerpen		4.0	0	0	0	0	0	1	1
A13-E313 Richting Antwerpen		4.5	0	1	0	0	0	0	1
A13-E313 Richting Antwerpen		4.8	0	0	0	0	0	1	1
A13-E313 Richting Antwerpen		5.3	0	0	0	0	0	1	1



SNELHEIDSINBREUKEN (autosnelwegen inbegrepen) : PLAATS

2023

Wommelgem

Straat	Huis nr	Km paal	0-10 km/u te snel	11-20 km/u te snel	21-30 km/u te snel	31-40 km/u te snel	>40 km/u te snel	??? km/u te snel	TOTAAL
A13-E313 Richting Antwerpen		5.4	0	0	0	0	0	1	1
A13-E313 Richting Antwerpen		5.5	0	0	0	0	0	1	1
A13-E313 Richting Antwerpen		6.2	0	1	0	0	0	0	1
A13-E313 Richting Antwerpen		6.4	0	0	0	0	0	1	1
A13-E313 Richting Antwerpen		7.1	0	0	0	0	0	1	1
A13-E313 RICHTING ANTWERPEN (BIJZONDERE OVERRIJDBA		5.5	0	1	1	1	2	0	5
A13-E313 Richting Luik		3.9	0	0	0	0	1	1	2
A13-E313 Richting Luik		3.1	0	0	0	0	0	1	1
A13-E313 Richting Luik		4.5	0	0	0	0	0	1	1
A13-E313 Richting Luik		5.0	0	0	0	0	0	1	1
A13-E313 Richting Luik Parking Wommelgem		5.7	0	0	0	0	0	1	1
Adolf Mortelmansstraat	34		0	0	0	0	0	1	1
Autolei	207		10	2	0	0	0	0	12
Autolei	55		8	0	0	0	0	2	10
Autolei			0	0	0	0	0	4	4
Autolei	361		0	0	0	0	0	1	1
Dahliastraat	34		2	0	0	0	0	0	2
Fortbaan	104		12	0	0	0	0	0	12
Fortbaan	180		0	0	0	0	0	1	1
FORTBAAN RICHTING AUTOLEI	ZN		6	2	0	0	0	0	8
FORTBAAN RICHTING HERENTALSEBAAN	ZN		14	8	1	1	0	0	24
FORTBAAN RICHTING HERENTALSEBAAN	116		2	0	0	0	0	0	2
Handboogstraat	ZN		98	10	0	0	0	0	108
Handboogstraat			67	4	0	0	0	0	71
Herentalsebaan	154		0	0	1	0	0	0	1
Hoevenstraat	10		18	17	46	4	4	0	89
Hoevenstraat	148		28	12	31	5	6	0	82



SNELHEIDSINBREUKEN (autosnelwegen inbegrepen) : PLAATS

2023

Wommelgem

Straat	Huis nr	Km paal	0-10 km/u te snel	11-20 km/u te snel	21-30 km/u te snel	31-40 km/u te snel	>40 km/u te snel	??? km/u te snel	TOTAAL
Hoevenstraat	129		8	0	0	0	0	0	8
HOEVENSTRAAT RICHTING WIJNEGEM	129		69	5	0	0	0	0	74
HOEVENSTRAAT RICHTING WIJNEGEM	140		17	2	0	0	0	0	19
HOEVENSTRAAT RICHTING WOMMELGEM	140		15	2	0	0	0	0	17
HOEVENSTRAAT RICHTING WOMMELGEM CENTRUM	129		26	1	0	1	0	0	28
KEMPENLAAN RICHTING BORSBEEK	29		7	0	0	0	0	0	7
KEMPENLAAN RICHTING RANST	29		3	0	2	0	0	0	5
KORALENHOEVE RICHTING NIJVERHEIDSSTRAAT	23		14	1	0	0	0	0	15
KORALENHOEVE RICHTING WIJNEGEMSTEENWEG	23		18	2	1	0	0	0	21
Laarstraat	45		0	1	0	0	0	0	1
Nijverheidsstraat	58		0	0	0	1	1	0	2
NIJVERHEIDSSTRAAT RICHTING KORALENHOEVE	28		25	0	0	0	0	0	25
NIJVERHEIDSSTRAAT RICHTING TERNESSELEI	64		36	3	1	0	0	0	40
NIJVERHEIDSSTRAAT RICHTING TERNESSELEI	28		23	4	0	0	0	0	27
NIJVERHEIDSSTRAAT RICHTING WIJNEGEMSESTEENWEG	64		26	4	1	0	0	0	31
Oelegemsteenweg			0	0	0	0	0	1	1
OELEGEMSTEENWEG RICHTING ANTWERPEN	154		5	3	0	0	0	0	8
OELEGEMSTEENWEG RICHTING CRUYENVELDBAAN	ZN		27	5	0	0	0	0	32
OELEGEMSTEENWEG RICHTING DE KEER	ZN		23	4	0	1	0	0	28
OELEGEMSTEENWEG RICHTING RANST	154		15	1	0	0	0	0	16
Ternesselei	219		26	2	0	0	0	0	28
Ternesselei	27		4	0	0	0	0	0	4
Ternesselei	109		0	0	0	0	0	3	3
Ternesselei	128		1	0	2	0	0	0	3
Ternesselei			0	0	1	0	0	1	2
Ternesselei	105		0	0	1	0	0	0	1
Ternesselei	45		0	0	1	0	0	0	1



SNELHEIDSINBREUKEN (autosnelwegen inbegrepen) : PLAATS

2023

Wommelgem

Straat	Huis nr	Km paal	0-10 km/u te snel	11-20 km/u te snel	21-30 km/u te snel	31-40 km/u te snel	>40 km/u te snel	??? km/u te snel	TOTAAL
Ternesselei	47		0	0	1	0	0	0	1
Ternesselei	52		0	0	1	0	0	0	1
TERNESSELEI RICHTING AUTOLEI	210		18	0	0	0	0	0	18
TERNESSELEI RICHTING AUTOLEI	219		0	0	1	0	0	0	1
TERNESSELEI RICHTING AUTOLEI WOMMELGEM	214		42	2	0	0	0	0	44
TERNESSELEI RICHTING DRAAIBOOMSTRAAT	227		59	1	0	0	0	0	60
TERNESSELEI RICHTING DRAAIBOOMSTRAAT WOMMELGEM	208		8	1	0	0	0	0	9
TERNESSELEI RICHTING HOEVENSTRAAT	227		61	5	0	0	0	0	66
TERNESSELEI RICHTING HOEVENSTRAAT	219		37	2	0	0	0	0	39
TERNESSELEI RICHTING HOEVENSTRAAT	210		12	0	0	0	0	0	12
TERNESSELEI RICHTING HOEVENSTRAAT WOMMELGEM	214		30	2	0	0	0	0	32
TERNESSELEI RICHTING HOEVENSTRAAT WOMMELGEM	208		8	2	0	0	0	0	10
TERNESSELEI RICHTING WIJNEGEM	231		8	3	0	0	0	0	11
TERNESSELEI RICHTING WOMMELGEM CENTRUM	231		28	3	0	0	0	0	31
Torenstraat	23		1.162	44	8	5	0	0	1.219
Torenstraat	37		855	42	3	3	0	0	903
Torenstraat			1	0	0	0	0	0	1
Uilenbaan	194		0	0	6	0	0	0	6
Uilenbaan			1	1	0	0	0	1	3
Uilenbaan	62		0	0	1	0	0	0	1
Uilenbaan	76		0	0	0	0	1	0	1
UILENBAAN RICHTING ANTWERPEN	194		67	19	3	3	0	0	92
UILENBAAN RICHTING RANST	194		68	18	2	0	0	0	88
UILENBAAN RICHTING RANST	196		55	5	1	0	0	0	61
UILENBAAN RICHTING TERNESSELEI	200		22	2	1	0	0	0	25
UILENBAAN RICHTING WOMMELGEMSESTEENWEG	200		14	2	1	0	0	0	17



SNELHEIDSINBREUKEN (autosnelwegen inbegrepen) : PLAATS

2023

Wommelgem

Straat	Huis nr	Km paal	0-10 km/u te snel	11-20 km/u te snel	21-30 km/u te snel	31-40 km/u te snel	>40 km/u te snel	??? km/u te snel	TOTAAL
VAN TICHELENLEI RICHTING AUTOLEI	46		105	15	0	2	0	0	122
VAN TICHELENLEI RICHTING TERNESSELEI	46		77	5	1	0	0	0	83
Vremdesteenweg	32		6	0	0	0	0	0	6
Vremdesteenweg	45		6	0	0	0	0	0	6
VREMDESTEENWEG RICHTING BOECHOUT	ZN		32	3	0	0	0	0	35
VREMDESTEENWEG RICHTING HERENTALSEBAAN	90		10	0	0	0	0	0	10
VREMDESTEENWEG RICHTING VREMDE	90		13	1	0	0	0	0	14
VREMDESTEENWEG RICHTING WOMMELGEM	ZN		20	3	0	0	0	0	23
VREMDESTEENWEG RICHTING WOMMELGEM	16		12	2	1	0	0	0	15
Vrijgezellenstraat			0	0	0	0	0	1	1
Wijnegemsteenweg	31		3.895	334	54	15	1	0	4.299
TOTAAL			7.556	681	194	54	23	31	8.539



SNELHEIDSINBREUKEN (autosnelwegen inbegrepen) : SNELHEIDSREGIME

2023

toegelaten snelheid	0-10 km/u te snel	11-20 km/u te snel	21-30 km/u te snel	31-40 km/u te snel	>40 km/u te snel	??? km/u te snel	TOTAAL
30	7.008	998	169	26	7	0	8.208
50	9.260	815	220	58	27	1	10.381
60	0	0	1	0	0	0	1
70	1.092	269	63	18	5	0	1.447
90	131	31	2	3	1	0	168
120	171	68	19	12	8	0	278
Onbekend	9	2	1	0	0	80	92
TOTAAL	17.671	2.183	475	117	48	81	20.575

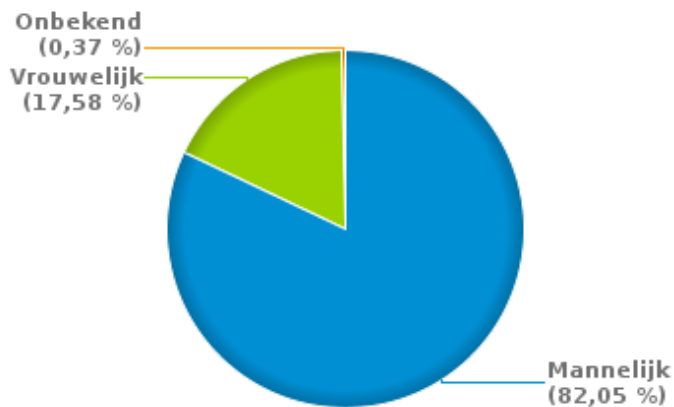


VERKEERSINBREUKEN (autosnelwegen inbegrepen) : PROFILERING 2023

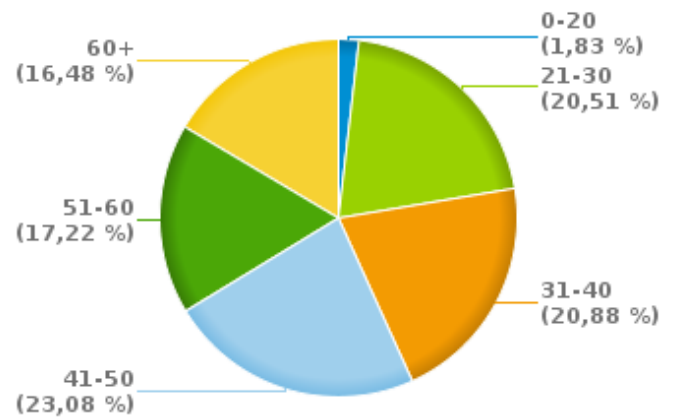
Aantal inbreuken alcohol per geslacht en per leeftijdscategorie

	Mannelijk	Vrouwelijk	Onbekend	TOTAAL
0-20	3	2	0	5
21-30	45	11	0	56
31-40	48	8	1	57
41-50	49	14	0	63
51-60	38	9	0	47
60+	41	4	0	45
TOTAAL	224	48	1	273

% Alcoholinbreuken per geslacht - 2023



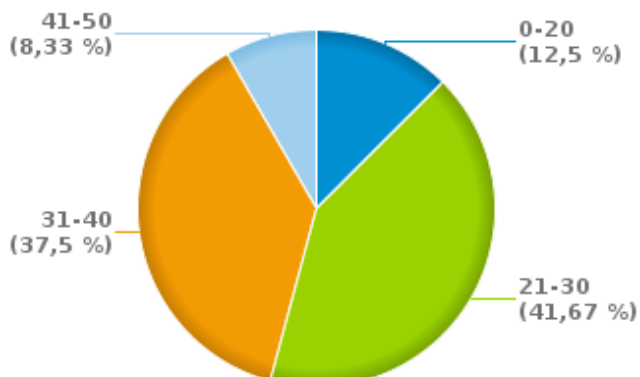
% Alcoholinbreuken per leeftijd - 2023



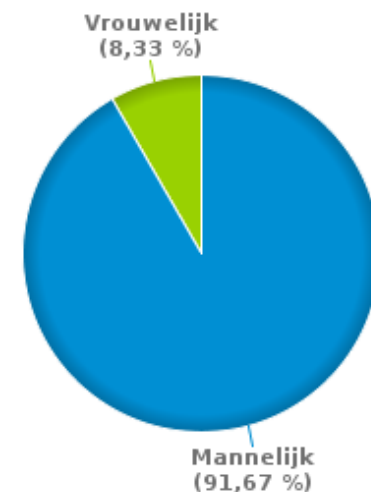
Aantal inbreuken drugs per geslacht en per leeftijdscategorie

	Mannelijk	Vrouwelijk	TOTAAL
0-20	3	0	3
21-30	9	1	10
31-40	8	1	9
41-50	2	0	2
TOTAAL	22	2	24

% Drugsinbreuken per leeftijd - 2023



% Drugsinbreuken per geslacht - 2023





VERKEERSINBREUKEN

REPORT FILTERS

Begin jaar van de inbreuken	2015
Einde jaar van de inbreuken	2023
Trimester	Trim. 1;Trim. 2;Trim. 3;Trim. 4
Datum van afsluiting van de gegevensbank	30/04/24
Politiezone	PZ MINOS (MORTSEL)
Lokale/federale eenheid	
Op/Buiten snelweg	(autosnelwegen inbegrepen)
Vaststellende politie-eenheid	

Refresh report datum	01/07/2024 10:22:01
-----------------------------	---------------------