

**Overzicht
Verkeersinbreuken
(autosnelwegen inbegrepen)
2023**

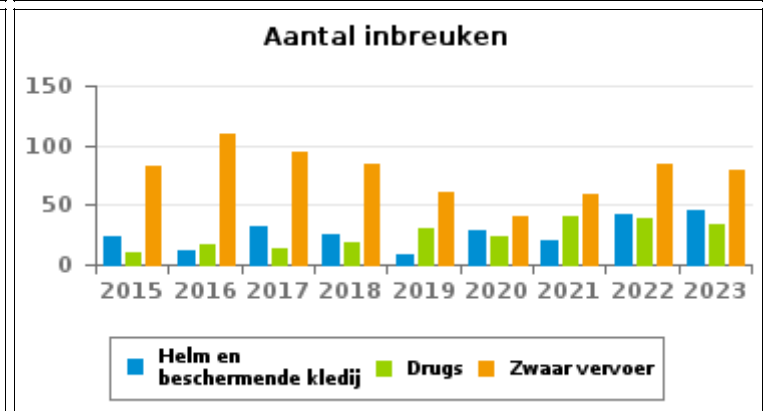
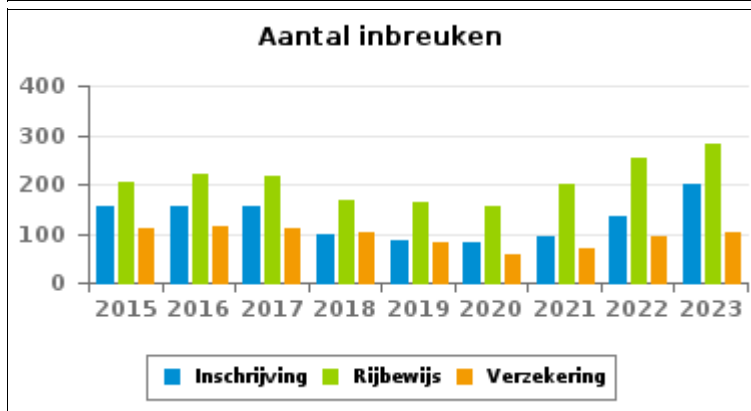
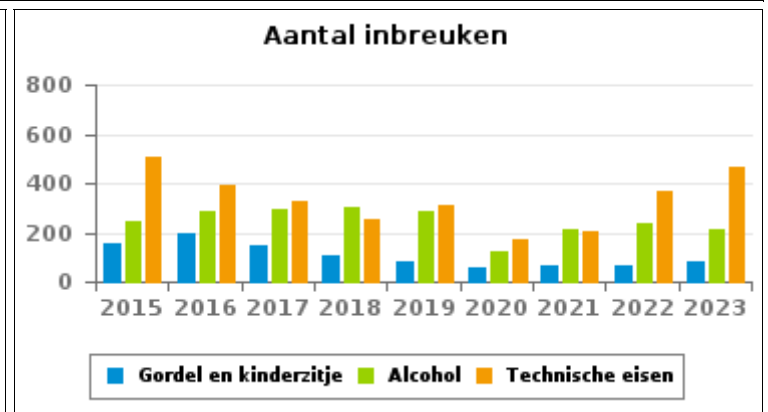
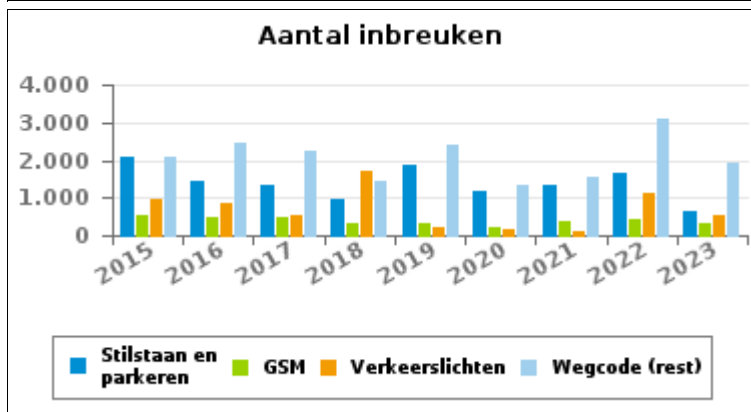
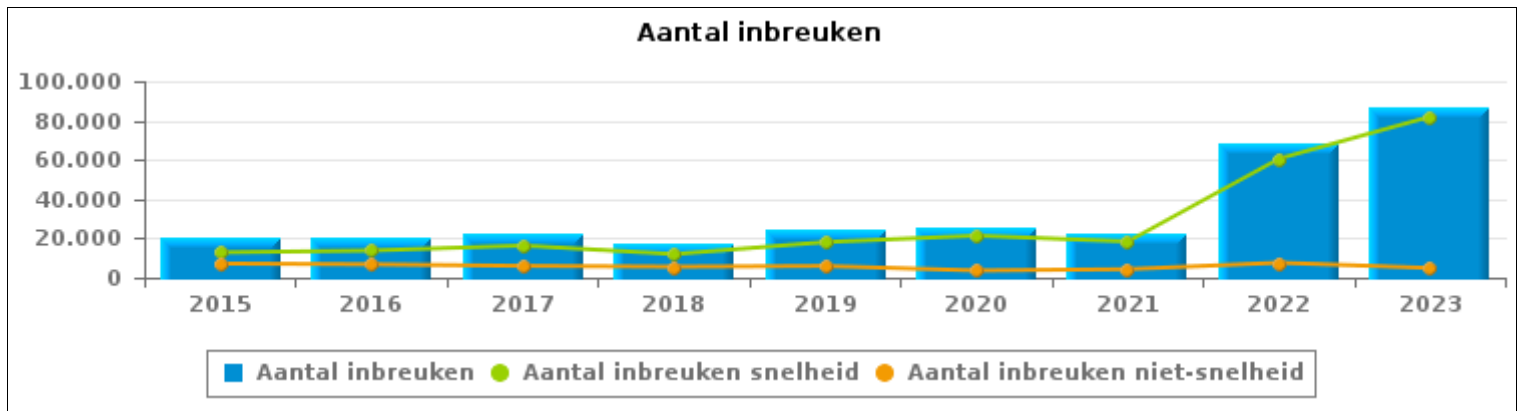
PZ HEKLA (EDEGEM)



VERKEERSINBREUKEN (autosnelwegen inbegrepen) : ALGEMEEN OVERZICHT

Vergelijking per jaar: 2015-2023

	2015	2016	2017	2018	2019	2020	2021	2022	2023
TOTAAL AANTAL INBREUKEN	20.027	20.606	22.339	17.578	24.056	25.038	22.750	68.221	86.908
INBREUKEN PER THEMA									
	2015	2016	2017	2018	2019	2020	2021	2022	2023
Snelheid	12.850	13.820	16.347	11.984	18.125	21.390	18.425	60.609	81.990
Stilstaan en parkeren	2.077	1.448	1.351	938	1.866	1.157	1.319	1.654	628
GSM	551	501	478	317	321	230	355	439	313
Helm en beschermende kledij	24	11	32	26	9	28	21	42	45
Gordel en kindersitje	159	200	145	109	85	57	63	65	83
Verkeerslichten	961	879	535	1.733	212	172	123	1.099	528
Wegcode (rest)	2.074	2.428	2.223	1.424	2.416	1.343	1.554	3.081	1.923
Alcohol	244	289	297	304	283	124	213	237	210
Drugs	10	17	13	18	31	24	41	39	34
Inschrijving	157	156	155	98	86	80	94	133	200
Rijbewijs	205	220	218	167	162	155	200	255	283
Technische eisen	503	391	325	256	308	170	202	366	466
Verzekering	110	115	111	102	83	57	69	95	103
Zwaar vervoer	83	110	95	85	61	40	59	85	80
Andere	18	20	14	16	8	11	10	12	14
Onbekend	1	1	0	1	0	0	2	10	8



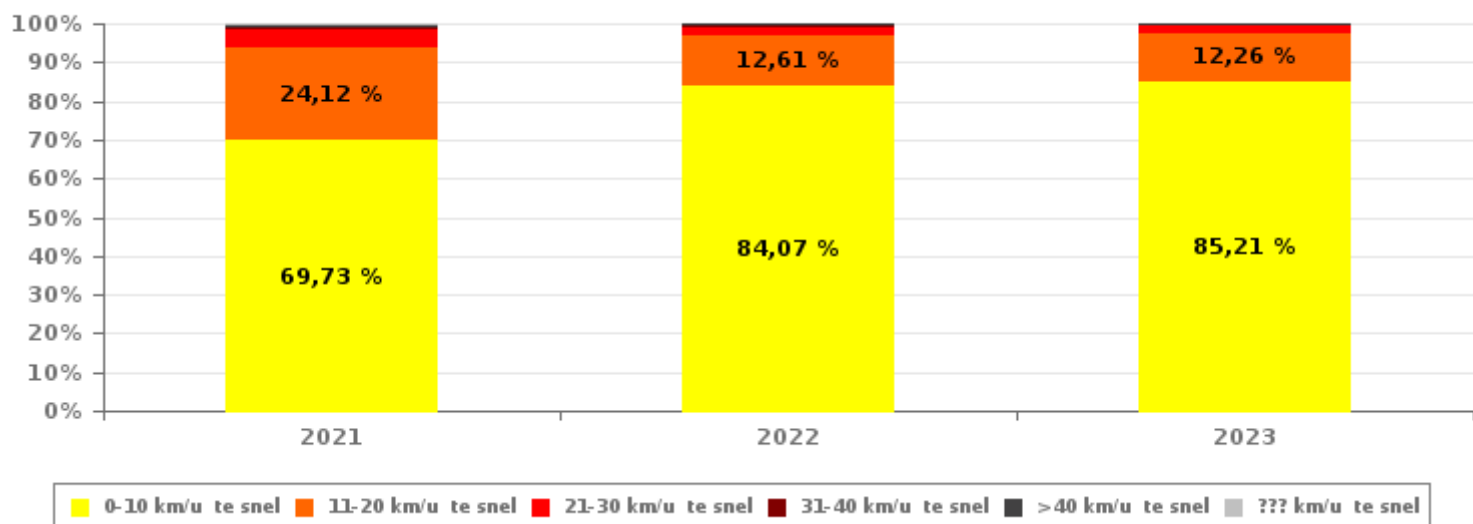


VERKEERSINBREUKEN (autosnelwegen inbegrepen) : ALGEMEEN OVERZICHT INBREUKEN PER ZWAARTEGRAAD

Vergelijking per jaar: 2015-2023

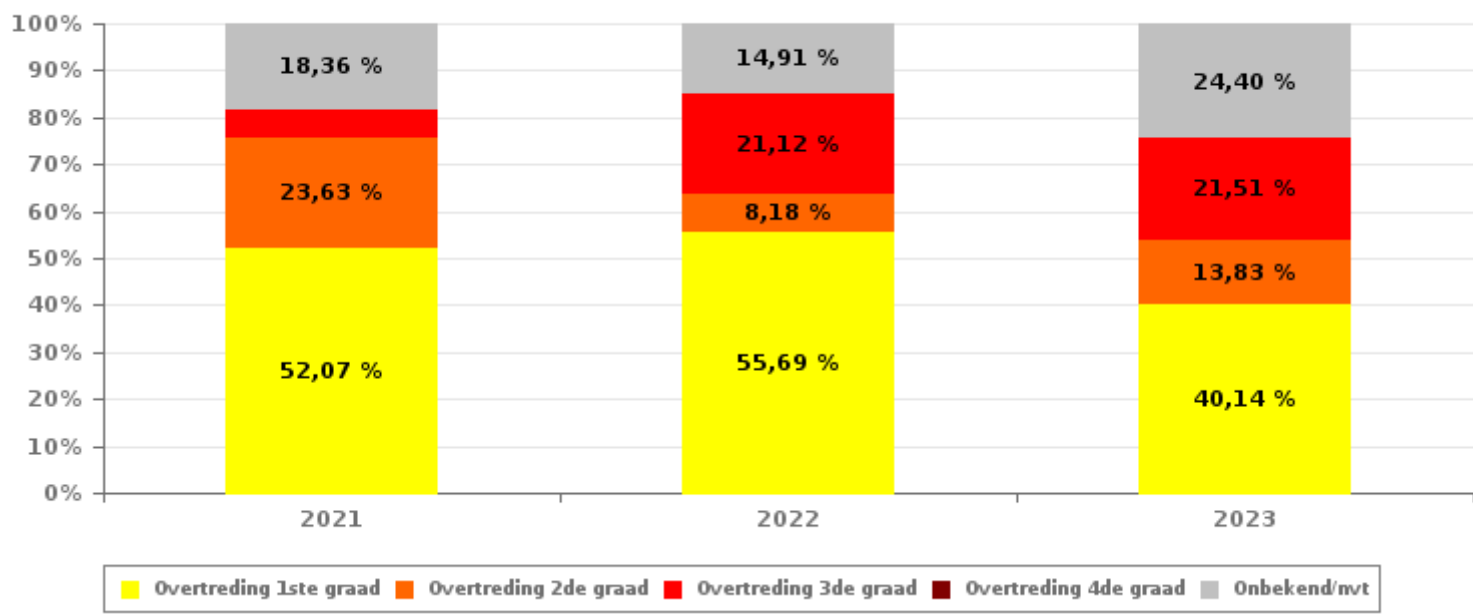
SNELHEID	2015	2016	2017	2018	2019	2020	2021	2022	2023
0-10 km/u te snel	8.334	8.458	9.819	7.355	12.376	12.821	12.848	50.951	69.865
11-20 km/u te snel	3.689	4.275	5.012	3.617	4.529	6.321	4.445	7.640	10.049
21-30 km/u te snel	571	789	1.077	717	839	1.547	803	1.335	1.439
31-40 km/u te snel	125	156	242	177	210	415	170	342	330
>40 km/u te snel	63	58	114	61	109	189	83	233	206
??? km/u te snel	68	84	83	57	62	97	76	108	101
Subtotaal SNELHEID	12.850	13.820	16.347	11.984	18.125	21.390	18.425	60.609	81.990

Aantal (snelheid) inbreuken : indeling per graad



NIET-SNELHEID	2015	2016	2017	2018	2019	2020	2021	2022	2023
1ste graad	2.935	3.083	2.817	1.615	3.099	1.783	2.252	4.239	1.974
2de graad	1.733	1.382	1.342	1.123	1.489	993	1.022	623	680
3de graad	1.384	1.184	795	1.935	422	311	249	1.608	1.058
4de graad	12	10	6	8	7	2	8	7	6
Onbekend/NVT	1.113	1.127	1.032	913	914	559	794	1.135	1.200
Subtotaal NIET-SNELHEID	7.177	6.786	5.992	5.594	5.931	3.648	4.325	7.612	4.918

Aantal (niet-snelheid) inbreuken : indeling per graad





VERKEERSINBREUKEN (autosnelwegen inbegrepen) : ALGEMEEN OVERZICHT

Vergelijking per maand voor het jaar 2023

	Jan	Feb	Maa	Apr	Mei	Jun	Jul	Aug	Sep	Okt	Nov	Dec	TOTAAL
TOTAAL AANTAL INBREUKEN	4.037	6.279	7.104	7.152	6.126	7.759	12.152	8.110	7.255	7.382	7.079	6.473	86.908
INBREUKEN PER THEMA	Jan	Feb	Maa	Apr	Mei	Jun	Jul	Aug	Sep	Okt	Nov	Dec	TOTAAL
Snelheid	3.734	5.913	6.643	6.757	5.631	7.376	11.741	7.680	6.796	6.941	6.639	6.139	81.990
Stilstaan en parkeren	64	48	62	22	76	23	24	60	44	66	58	81	628
GSM	19	34	28	28	40	26	19	26	25	33	24	11	313
Helm en beschermende kledij	0	4	0	4	8	8	6	4	4	3	1	3	45
Gordel en kinderzitje	5	7	10	4	12	8	11	11	3	4	2	6	83
Verkeerslichten	28	46	45	49	53	44	52	55	59	35	30	32	528
Wegcode (rest)	123	140	219	169	156	160	152	144	223	180	176	81	1.923
Alcohol	3	19	12	20	27	11	8	11	14	24	34	27	210
Drugs	2	0	1	5	3	2	3	1	4	2	7	4	34
Inschrijving	11	14	18	15	19	21	26	15	25	12	15	9	200
Rijbewijs	14	16	15	25	32	29	35	28	15	33	22	19	283
Technische eisen	26	25	39	34	43	36	64	50	26	40	46	37	466
Verzekering	3	7	4	8	14	12	8	10	9	7	13	8	103
Zwaar vervoer	5	6	7	11	12	2	1	11	6	0	9	10	80
Andere	0	0	1	1	0	0	2	2	1	0	1	6	14
Onbekend	0	0	0	0	0	1	0	2	1	2	2	0	8
INBREUKEN PER ZWAARTEGRAAD	Jan	Feb	Maa	Apr	Mei	Jun	Jul	Aug	Sep	Okt	Nov	Dec	TOTAAL
SNELHEID	Jan	Feb	Maa	Apr	Mei	Jun	Jul	Aug	Sep	Okt	Nov	Dec	TOTAAL
0-10 km/u te snel	3.122	4.939	5.627	5.668	4.672	6.245	10.455	6.769	5.757	5.652	5.736	5.223	69.865
11-20 km/u te snel	497	822	867	883	754	930	1.108	765	887	1.033	763	740	10.049
21-30 km/u te snel	84	108	94	136	134	135	124	103	109	191	94	127	1.439
31-40 km/u te snel	9	26	22	34	38	34	29	19	31	34	23	31	330
>40 km/u te snel	19	15	16	23	28	23	17	12	8	26	14	5	206
??? km/u te snel	3	3	17	13	5	9	8	12	4	5	9	13	101
Subtotaal SNELHEID	3.734	5.913	6.643	6.757	5.631	7.376	11.741	7.680	6.796	6.941	6.639	6.139	81.990
NIET-SNELHEID	Jan	Feb	Maa	Apr	Mei	Jun	Jul	Aug	Sep	Okt	Nov	Dec	TOTAAL
1ste graad	147	164	225	152	218	146	167	133	123	192	182	125	1.974
2de graad	45	33	56	39	49	40	41	77	150	54	54	42	680
3de graad	57	94	97	95	103	101	83	104	110	83	72	59	1.058
4de graad	0	0	2	2	0	0	0	0	0	2	0	0	6
Onbekend/NVT	54	75	81	107	125	96	120	116	76	110	132	108	1.200
Subtotaal NIET-SNELHEID	303	366	461	395	495	383	411	430	459	441	440	334	4.918

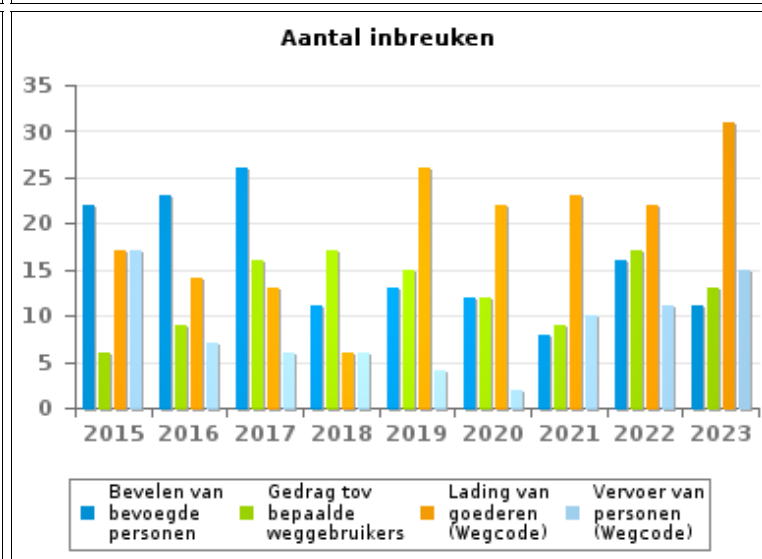
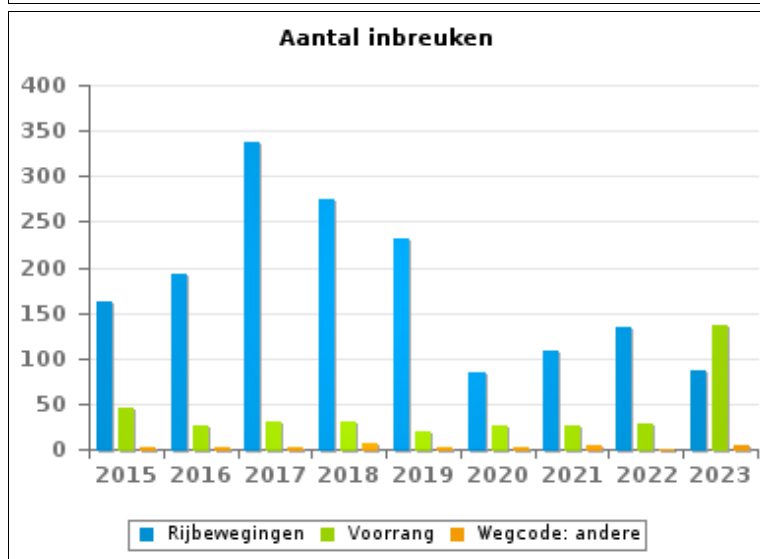
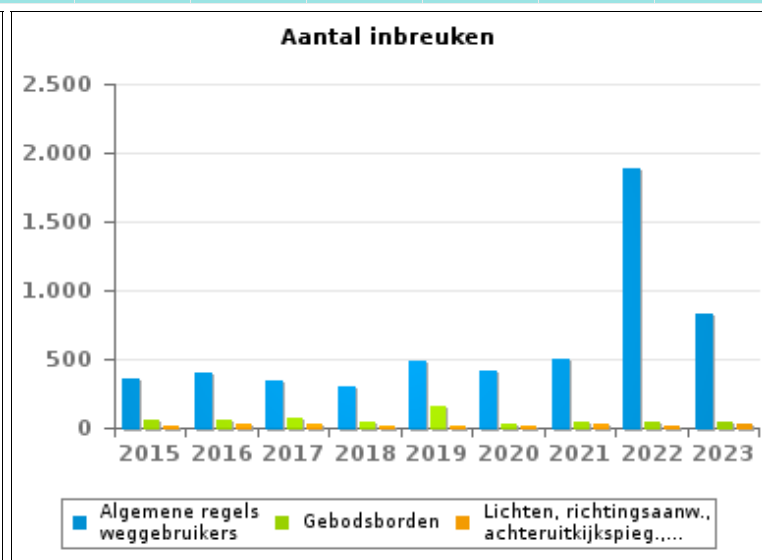
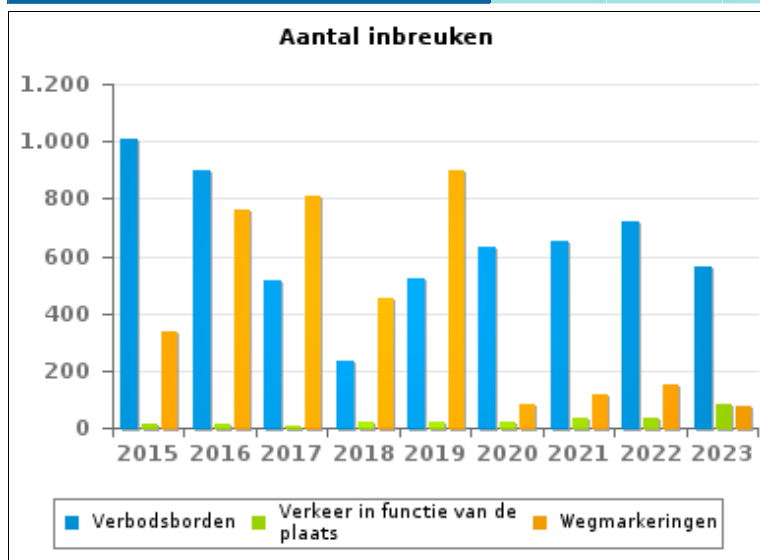


VERKEERSINBREUKEN (autosnelwegen inbegrepen) : ALGEMEEN OVERZICHT (DETAIL)

Vergelijking per jaar: 2015-2023

Wegcode(rest)

	2015	2016	2017	2018	2019	2020	2021	2022	2023
Verbodsborden	1.011	895	516	234	520	628	649	721	565
Algemene regels weggebruikers	361	393	350	306	488	412	504	1.881	835
Wegmarkeringen	336	764	812	453	898	82	115	149	74
Rijbewegingen	162	193	338	275	231	84	109	133	87
Gebodsborden	61	57	68	39	160	28	43	48	42
Voorrang	46	27	30	30	20	25	26	28	137
Verkeer in functie van de plaats	13	12	10	19	21	21	31	35	85
Lichten, richtingsaanw., achteruitkijkspieg.,....	20	32	35	21	17	13	23	19	23
Lading van goederen (Wegcode)	17	14	13	6	26	22	23	22	31
Bevelen van bevoegde personen	22	23	26	11	13	12	8	16	11
Gedrag tov bepaalde weggebruikers	6	9	16	17	15	12	9	17	13
Vervoer van personen (Wegcode)	17	7	6	6	4	2	10	11	15
Wegcode: andere	2	2	3	7	3	2	4	1	5
TOTAAL	2.074	2.428	2.223	1.424	2.416	1.343	1.554	3.081	1.923



**VERKEERSINBREUKEN (autosnelwegen inbegrepen) : TOP 5****2023****Alle inbreuken**

Thema	Wetsartikel	Aantal inbreuken	% (*)
Snelheid	[VI. Gew.]: Art. 22quater. Binnen de zones afgebakend door de verkeersborden F4a en F4b is de snelheid beperkt tot 30 km per uur.	45.587	52,45 %
Snelheid	[VI. Gew.]: Art. 11.2.1°- b). Buiten de bebouwde kommen is de snelheid beperkt tot 120 km per uur [...] op de openbare wegen verdeeld in vier of meer rijstroken waarvan er ten minste twee bestemd zijn voor iedere rijrichting, voor zover de rijrichtingen anders dan door wegmarkeringen gescheiden zijn [...]. De lagere snelheidsbeperkingen opgelegd door het verkeersbord C43 of voortvloeiend uit artikel 11.3. blijven van toepassing. Art. 5. De weggebruikers moeten de verkeerslichten, verkeersborden en wegmarkeringen in acht nemen wanneer deze regelmatig zijn naar de vorm, voldoende zichtbaar zijn en overeenkomstig de voorschriften van [...] [het algemeen] reglement [op de politie van het wegverkeer en van het gebruik van de openbare weg] zijn aangebracht. Art. 68.3. [...] Bord C43 [met de vermelding 70]: Vanaf het verkeersbord tot het volgend kruispunt [of verkeersbord C45], verbod te rijden met een grotere snelheid dan [70 km per uur] [...].	18.688	21,50 %
Snelheid	Art. 11.2.1°.a). Buiten de bebouwde kommen is de snelheid beperkt tot 120 km per uur op de autosnelwegen [...].	8.201	9,44 %
Snelheid	[VI. Gew.]: Art. 11.2.3°- b). Buiten de bebouwde kommen is de snelheid beperkt tot 70 km per uur op de andere openbare wegen. Op sommige openbare wegen kan evenwel een lagere of hogere snelheidsbeperking opgelegd of toegelaten worden door het verkeersbord C43. De lagere snelheidsbeperkingen voortvloeiend uit artikel 11.3 blijven van toepassing. Art. 5. De weggebruikers moeten de [...] verkeersborden [...] in acht nemen wanneer deze regelmatig zijn naar de vorm, voldoende zichtbaar zijn en overeenkomstig de voorschriften van [...] [het algemeen] reglement [op de politie van het wegverkeer en van het gebruik van de openbare weg] zijn aangebracht. Art. 68.3. [...] Bord C43 [met de vermelding 50]: Vanaf het verkeersbord tot het volgend kruispunt [of verkeersbord C45], verbod te rijden met een grotere snelheid dan [50 km per uur] [...].	5.145	5,92 %
Snelheid	[VI. Gew.]: Art. 11.1. Binnen de bebouwde kommen is de snelheid beperkt tot 50 km per uur [...].	3.184	3,66 %



VERKEERSINBREUKEN (autosnelwegen inbegrepen) : TOP 5

2023

4de graadsinbreuken

Thema	Wetsartikel	Aantal inbreuken	% (*)
Wegcode (rest)	De overtreding op de hierna vermelde bepalingen wordt beschouwd als overtreding van 4de graad krachtens artikel 4.5° van KB 30-09-2005 :Art. 21.4.3° Op autosnelwegen is het verboden: achteruit te rijden of te rijden in de tegenovergestelde rijrichting.	2	0,00 %
Wegcode (rest)	De overtreding op de hierna vermelde bepalingen wordt beschouwd als overtreding van 4de graad krachtens artikel 4.7° van KB 30-09-2005 :Art. 50. Behoudens speciale toelating van de wettelijke gemachtigde overheid zijn verboden op de openbare weg, alle snelheids- en sportwedstrijden, inzonderheid snelheids-, regelmatigheids- of behendigheidsritten of -wedstrijden.	2	0,00 %
Wegcode (rest)	Art. 4.1. De weggebruikers moeten onmiddellijk gevolg geven aan de bevelen van de bevoegde personen. Art. 4.2.2°. Als bevelen worden inzonderheid beschouwd: de arm of de armen horizontaal uitgestrekt, wat stoppen betekent voor de weggebruikers die naderen uit richtingen welke deze aangewezen door de arm of armen, dwarsen. Art. 4.1°. [...] zijn overtredingen van de vierde graad in de zin van artikel 29§1, eerste lid, van [...] [de] wet betreffende de politie over het wegverkeer, gecoördineerd op 16 maart 1968: de [...] bevelen negeren van een bevoegd persoon [vermeld in het artikel 4.2.2° van KB 01-12-1975].	1	0,00 %
Wegcode (rest)	De overtreding op de hierna vermelde bepalingen wordt beschouwd als overtreding van 4de graad krachtens artikel 4.3° van KB 30-09-2005 :Art. 17.2.3°. Het links inhalen van een gespan [...] of van een voertuig met meer dan twee wielen is verboden bij het naderen van de top van een helling en in bochten, wanneer de zichtbaarheid onvoldoende is, behalve indien kan ingehaald worden zonder de doorlopende witte streep te overschrijden die het voor de tegenliggers bestemde deel van de rijbaan aflijnt.	1	0,00 %

(*) % ten opzichte van totaal aantal inbreuken



VERKEERSINBREUKEN (autosnelwegen inbegrepen) : MOMENT

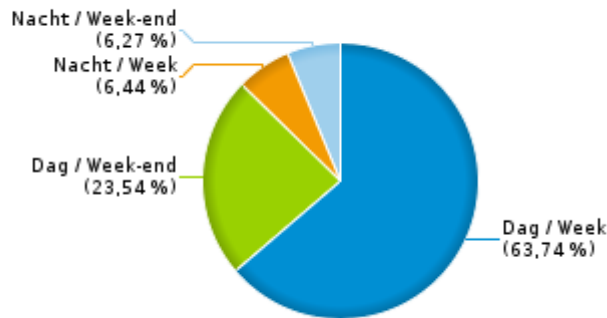
Aantal inbreuken per moment van de week 2023

	Week			Week-end			TOTAAL
	Dag	Nacht	Subtotaal	Dag	Nacht	Subtotaal	
Snelheid	52.313	5.313	57.626	19.408	4.956	24.364	81.990
Stilstaan en parkeren	443	0	443	174	11	185	628
GSM	249	6	255	51	7	58	313
Helm en beschermende kledij	31	1	32	8	5	13	45
Gordel en kinderzitje	49	7	56	18	9	27	83
Verkeerslichten	308	71	379	88	61	149	528
Wegcode (rest)	1.245	123	1.368	398	157	555	1.923
Alcohol	30	22	52	66	92	158	210
Drugs	11	2	13	9	12	21	34
Inschrijving	122	11	133	47	20	67	200
Rijbewijs	133	16	149	78	56	134	283
Technische eisen	307	22	329	93	44	137	466
Verzekering	71	4	75	16	12	28	103
Zwaar vervoer	76	1	77	3	0	3	80
Andere	5	0	5	2	7	9	14
Onbekend	6	1	7	1	0	1	8
TOTAAL	55.399	5.600	60.999	20.460	5.449	25.909	86.908

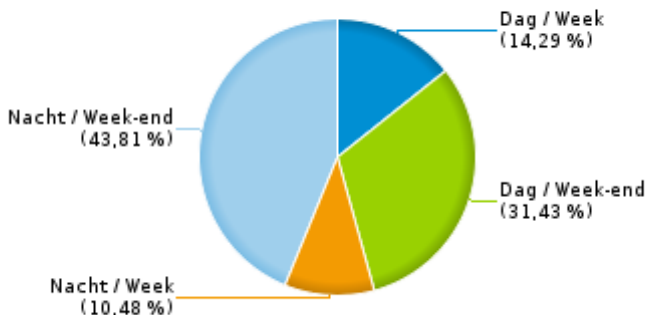
Weekend: van vrijdag 22.00u tot maandag 06.00u
Week: van maandag 06.00u tot vrijdag 22.00u

Dag: van 06.00u tot 22.00u
Nacht: van 22.00u tot 06.00u

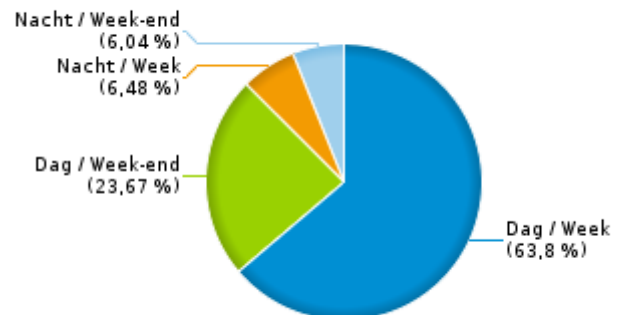
% inbreuken per moment - 2023



% alcoholinbreuken per moment - 2023



% snelheidsinbreuken per moment - 2023





SNELHEIDSINBREUKEN (autosnelwegen inbegrepen) : PLAATS

2023

Aartselaar

Straat	Huis nr	Km paal	0-10 km/u te snel	11-20 km/u te snel	21-30 km/u te snel	31-40 km/u te snel	>40 km/u te snel	??? km/u te snel	TOTAAL
A12 KRUIPUNT CLEYDAELLAAN RICHTING BRUSSEL		29.38	634	62	8	5	7	0	716
A12 KRUIPUNT GUIDO GEZELLESTRAAT RICHTING ANTWERP		28.85	4.471	486	131	52	30	0	5.170
A12 KRUIPUNT LANGLAARSTEENWEG RICHTING ANTWERPEN		27.32	1.963	244	50	7	4	0	2.268
A12 KRUIPUNT VLUCHTENBURGSTRAAT RICHTING BRUSSEL		28.32	8.909	994	225	68	68	0	10.264
A12 Richting Bergen-op-Zoom (NL)		27.3	0	0	0	0	0	2	2
A12 Richting Bergen-op-Zoom (NL)		28.3	0	0	0	0	0	2	2
A12 Richting Bergen-op-Zoom (NL)		29.4	0	0	0	0	0	1	1
A12 Richting Bergen-op-Zoom (NL)			0	0	0	0	0	1	1
A12 Richting Brussel		28.4	0	0	0	0	0	6	6
A12 Richting Brussel			0	0	0	0	0	2	2
Acacialaan	27		60	4	0	0	0	0	64
Adriaan Sanderslei	43		50	6	0	0	0	0	56
Antwerpsesteenweg	65		0	0	0	0	0	1	1
Barones Ludwina de Borrekenslaan	46		16	0	0	0	0	0	16
Baron van Ertbornstraat	7		799	76	8	4	0	0	887
Baron van Ertbornstraat	25		91	16	1	0	0	0	108
Baron van Ertbornstraat	113		12	3	0	0	0	0	15
Baron van Ertbornstraat			0	0	0	0	0	1	1
Beukenhoflaan	22		17	3	0	0	0	0	20
Beukenhoflaan	9		13	0	0	0	0	0	13
Bist	9		0	0	0	0	0	1	1
Boomsesteenweg	38		0	107	59	19	16	0	201
Boomsesteenweg			0	56	11	1	1	5	74
Boomsesteenweg	135		0	1	0	0	1	0	2
Boomsesteenweg	KP10.		0	1	1	0	0	0	2



SNELHEIDSINBREUKEN (autosnelwegen inbegrepen) : PLAATS

2023

Aartselaar

Straat	Huis nr	Km paal	0-10 km/u te snel	11-20 km/u te snel	21-30 km/u te snel	31-40 km/u te snel	>40 km/u te snel	??? km/u te snel	TOTAAL
Boomsesteenweg	15		0	0	0	0	0	1	1
Boomsesteenweg	61		0	0	0	0	0	1	1
Boomsesteenweg	99		0	0	0	0	0	1	1
Boomsesteenweg	KMP.		0	1	0	0	0	0	1
Buerstedelei	30		9	1	0	0	0	0	10
Camiel Paulusstraat	15		117	32	2	0	0	0	151
Carillolei	12		9	0	0	0	0	0	9
Carillolei	2		3	0	0	0	0	0	3
Cleydaellaan	59		423	63	16	6	7	0	515
Cleydaellaan	36		141	27	5	2	0	0	175
Cleydaellaan	33		44	6	1	0	0	0	51
Cleydaellaan	ZN		0	0	0	0	0	2	2
Dijkstraat	7		42	4	0	0	0	0	46
Guido Gezellestraat	28		62	7	0	0	0	0	69
Helststraat	29		1.003	173	15	7	1	0	1.199
Helststraat	27		406	65	9	1	0	0	481
Helststraat	40		388	77	14	1	1	0	481
Helststraat	42		187	45	7	0	0	0	239
Helststraat	39		116	21	4	0	0	0	141
Helststraat	20		96	20	1	0	0	0	117
Helststraat	/		62	12	2	0	0	0	76
Helststraat	23		47	8	1	0	0	0	56
Helststraat			0	0	0	0	1	0	1
Hoevelei	40		221	32	0	0	0	0	253
Hoevelei	44		179	18	2	0	0	0	199
Hoevelei	117		6	3	0	0	0	0	9
Kapellestraat	112		605	71	4	3	0	0	683
Kapellestraat	54		50	2	1	0	0	0	53



SNELHEIDSINBREUKEN (autosnelwegen inbegrepen) : PLAATS

2023

Aartselaar

Straat	Huis nr	Km paal	0-10 km/u te snel	11-20 km/u te snel	21-30 km/u te snel	31-40 km/u te snel	>40 km/u te snel	??? km/u te snel	TOTAAL
Kapellestraat	118		46	1	0	0	0	0	47
Kapellestraat	69		40	2	0	0	0	0	42
Kapellestraat	110		41	0	0	0	0	0	41
Kapellestraat	18		34	4	0	0	0	0	38
Kapellestraat	126		30	0	0	0	0	0	30
Kapellestraat	63		25	3	0	1	0	0	29
Kapellestraat	57		17	3	0	0	0	0	20
Kapellestraat	56		13	0	0	0	0	0	13
Kapellestraat	71		11	0	0	0	0	0	11
Kapellestraat	20		2	0	0	0	0	0	2
Kastanjelaan	44		6	0	0	0	0	0	6
Kleistraat	204		1.307	249	23	0	0	0	1.579
Kleistraat	61		94	24	2	1	0	0	121
Koekoekstraat	130		135	16	0	0	0	0	151
Kontichsesteenweg	25		528	67	30	1	4	0	630
Kontichsesteenweg	88		215	20	1	1	1	0	238
Kontichsesteenweg	65		6	2	0	0	0	0	8
Kontichsesteenweg	55		5	1	0	0	1	0	7
Kontichsesteenweg	28		0	1	0	0	0	0	1
Kontichsesteenweg			0	0	0	0	0	1	1
Langlaarsteenweg	50		1	0	0	0	0	0	1
Leon Gilliotlaan	48		301	43	1	0	0	0	345
Leon Gilliotlaan	95		0	0	0	0	0	1	1
Leugstraat	169		3	0	0	0	0	0	3
N177 Antwerpen - Breendonk (Puurs)			0	0	1	0	0	2	3
N177 Antwerpen - Breendonk (Puurs)		10.5	0	0	2	0	0	0	2
N177 Antwerpen - Breendonk (Puurs)		105.0	0	0	1	0	0	0	1
N177 Antwerpen - Breendonk (Puurs)		10.7	0	1	0	0	0	0	1



SNELHEIDSINBREUKEN (autosnelwegen inbegrepen) : PLAATS

2023

Aartselaar

Straat	Huis nr	Km paal	0-10 km/u te snel	11-20 km/u te snel	21-30 km/u te snel	31-40 km/u te snel	>40 km/u te snel	??? km/u te snel	TOTAAL
Peter Benoitlaan	21		6	0	0	0	0	0	6
Pierstraat	74		157	28	4	1	0	0	190
Pierstraat	348		71	8	2	0	0	0	81
Pierstraat	100		21	0	0	0	0	0	21
Pierstraat	434		19	1	1	0	0	0	21
Pierstraat	276		7	2	0	0	0	0	9
Reetsesteenweg	111		314	44	8	0	1	0	367
Reetsesteenweg	107		23	5	0	0	1	0	29
Reetsesteenweg	235		8	2	0	0	0	0	10
Tulpenlaan	18		14	1	0	0	0	0	15
Vrijheidsstraat	9		12	2	0	0	0	0	14
Wolfaertshoflaan	33		87	16	0	0	0	0	103
Zwaluwenlaan	47		5	3	1	0	0	0	9
TOTAAL			24.855	3.296	655	181	145	31	29.163

Edegem

Straat	Huis nr	Km paal	0-10 km/u te snel	11-20 km/u te snel	21-30 km/u te snel	31-40 km/u te snel	>40 km/u te snel	??? km/u te snel	TOTAAL
A1-E19 Richting Breda (NL)		31.0	0	0	1	0	0	1	2
A1-E19 Richting Breda (NL)		30.0	0	0	0	0	1	0	1
A1-E19 Richting Breda (NL)		30.5	0	1	0	0	0	0	1
A1-E19 Richting Breda (NL)		30.8	0	0	1	0	0	0	1
A1-E19 Richting Breda (NL)		31.2	0	0	0	0	0	1	1
A1-E19 Richting Breda (NL)		31.3	0	0	0	0	0	1	1
A1-E19 Richting Brussel		30.0	0	0	0	0	0	3	3
A1-E19 Richting Brussel		30.6	0	0	0	0	0	2	2
A1-E19 Richting Brussel			0	0	0	0	0	2	2
A1-E19 Richting Brussel		31.2	0	0	1	0	0	0	1



SNELHEIDSINBREUKEN (autosnelwegen inbegrepen) : PLAATS

2023

Edegem

Straat	Huis nr	Km paal	0-10 km/u te snel	11-20 km/u te snel	21-30 km/u te snel	31-40 km/u te snel	>40 km/u te snel	??? km/u te snel	TOTAAL
A1-E19 Richting Brussel		31.6	0	0	0	0	0	1	1
Boerenlegerstraat	148		409	41	0	0	0	0	450
Boerenlegerstraat	150		70	5	0	0	0	0	75
Boerenlegerstraat	140		2	0	0	0	0	0	2
Boniverlei	135		503	74	9	0	1	0	587
Boniverlei	143		126	11	2	2	0	0	141
Boniverlei	133		104	15	3	2	0	0	124
Boniverlei	137		105	14	0	0	0	0	119
Boniverlei	129		14	14	2	1	0	0	31
Boniverlei			0	0	0	0	0	1	1
Buizegemlei	119		268	21	1	1	0	0	291
Buizegemlei	36		111	7	0	0	0	0	118
Buizegemlei	13		105	12	0	0	0	0	117
Buizegemlei	45		88	8	0	0	0	0	96
Buizegemlei	10		69	5	0	0	0	0	74
Buizegemlei	55		64	3	0	0	0	0	67
Buizegemlei	53		57	4	1	0	0	0	62
Buizegemlei	120		43	2	0	0	0	0	45
de Burletlaan	45		82	18	1	0	0	0	101
de Burletlaan	49		71	21	3	0	0	0	95
de Burletlaan	41		59	18	1	0	0	0	78
de Burletlaan	47		64	8	0	0	0	0	72
de Burletlaan	131		23	4	0	0	0	0	27
Drie Eikenstraat	382		231	23	6	0	0	0	260
Drie Eikenstraat	14		99	7	1	0	0	0	107
Drie Eikenstraat	380		86	1	0	0	0	0	87
Drie Eikenstraat	509		16	1	0	0	0	0	17
Drie Eikenstraat	505		1	1	1	0	0	0	3



SNELHEIDSINBREUKEN (autosnelwegen inbegrepen) : PLAATS

2023

Edegem

Straat	Huis nr	Km paal	0-10 km/u te snel	11-20 km/u te snel	21-30 km/u te snel	31-40 km/u te snel	>40 km/u te snel	??? km/u te snel	TOTAAL
Drie Eikenstraat			0	0	0	0	0	1	1
Grote Dries	15		35	12	3	0	0	0	50
Hovestraat	150		9	1	0	0	0	0	10
Hovestraat			0	0	0	0	0	1	1
Ingenieur Haesaertslaan	9		143	17	0	0	0	0	160
Ingenieur Haesaertslaan	16		138	10	0	0	0	0	148
Jacob de Roorestraat	27		103	3	0	0	0	0	106
Jacob de Roorestraat	25		64	4	0	0	0	0	68
Jacob de Roorestraat	23		41	2	0	0	0	0	43
Jacob de Roorestraat	31		27	2	0	0	0	0	29
Jacob de Roorestraat	4		23	0	0	0	0	0	23
Jacob de Roorestraat	21		12	2	0	0	0	0	14
Kladdenbergstraat	32		6	1	0	0	0	0	7
Kontichstraat	24		292	28	4	0	0	0	324
Kontichstraat	42		126	20	1	0	0	0	147
Leonardo da Vincilaan	1		569	106	4	0	0	0	679
Leonardo da Vincilaan	22		218	39	1	0	0	0	258
Leonardo da Vincilaan	26		88	1	0	0	0	0	89
Lourdeslaan			0	1	0	0	0	0	1
Mechelsesteenweg	210		7	1	0	0	0	0	8
Patronaatstraat	19		2	0	0	0	0	0	2
Prins Boudewijnlaan	223		49	4	0	0	0	0	53
Prins Boudewijnlaan	250		26	6	1	0	0	0	33
Prins Boudewijnlaan	254		17	4	0	0	0	0	21
Prins Boudewijnlaan	155		15	2	0	0	0	0	17
Prins Boudewijnlaan	208		12	4	0	0	0	0	16
Prins Boudewijnlaan	256		12	1	2	0	0	0	15
Prins Boudewijnlaan	229		12	0	0	0	0	0	12



SNELHEIDSINBREUKEN (autosnelwegen inbegrepen) : PLAATS

2023

Edegem

Straat	Huis nr	Km paal	0-10 km/u te snel	11-20 km/u te snel	21-30 km/u te snel	31-40 km/u te snel	>40 km/u te snel	??? km/u te snel	TOTAAL
Prins Boudewijnlaan	260		10	2	0	0	0	0	12
Prins Boudewijnlaan	284		10	1	0	0	1	0	12
Prins Boudewijnlaan	221		8	1	0	0	0	0	9
Prins Boudewijnlaan	314		8	1	0	0	0	0	9
Prins Boudewijnlaan	227		6	1	0	0	0	0	7
Prins Boudewijnlaan	228		6	1	0	0	0	0	7
Prins Boudewijnlaan			0	0	0	0	0	4	4
Prins Boudewijnlaan	33		0	0	0	0	0	1	1
Rombaut Keldermansstraat	22		666	89	2	1	0	0	758
Rombaut Keldermansstraat	20		120	8	0	0	0	0	128
Rombaut Keldermansstraat	10		64	7	0	0	0	0	71
Rombaut Keldermansstraat	18		59	11	0	0	0	0	70
Rombaut Keldermansstraat	12		33	6	0	0	0	0	39
Rombaut Keldermansstraat	34		8	0	0	0	0	0	8
Ter Borchtlaan	48		6	3	0	0	0	0	9
Trooststraat			0	0	0	0	0	1	1
Vestinglaan	32		12	6	0	0	0	0	18
Vestinglaan	8		3	0	0	0	0	0	3
TOTAAL			5.935	747	52	7	3	20	6.764

Hove

Straat	Huis nr	Km paal	0-10 km/u te snel	11-20 km/u te snel	21-30 km/u te snel	31-40 km/u te snel	>40 km/u te snel	??? km/u te snel	TOTAAL
Boechoutselei	LP150		66	14	3	0	0	0	83
Boechoutsesteenweg	69		10.592	1.171	138	25	3	0	11.929
Geelhandlaan	52		1.059	167	7	1	0	0	1.234
Geelhandlaan	71		449	76	8	2	0	0	535
Geelhandlaan	67		219	17	0	0	0	0	236



SNELHEIDSINBREUKEN (autosnelwegen inbegrepen) : PLAATS

2023

Hove

Straat	Huis nr	Km paal	0-10 km/u te snel	11-20 km/u te snel	21-30 km/u te snel	31-40 km/u te snel	>40 km/u te snel	??? km/u te snel	TOTAAL
Geelhandlaan	53		87	13	0	0	0	0	100
Geelhandlaan	23		64	6	0	0	0	0	70
Geelhandlaan	56		44	4	0	0	0	0	48
Geelhandlaan			0	2	0	0	0	0	2
Jan Frans Gellyncklaan	173		131	30	3	0	0	0	164
Jan Frans Gellyncklaan			0	0	0	0	0	1	1
Kapelstraat	81		1.145	123	8	0	0	0	1.276
Kapelstraat	51		0	0	0	0	0	1	1
Leliestraat	71		207	37	1	0	0	0	245
Leliestraat	79		27	9	2	0	0	0	38
Leliestraat	60		3	6	1	0	0	0	10
Leon Dumortierstraat	174		20	3	0	0	0	0	23
Lintsesteenweg	122		566	71	5	2	0	0	644
Lintsesteenweg	81		239	28	1	1	0	0	269
Lintsesteenweg	105		140	22	0	0	0	0	162
Lintsesteenweg	103		84	11	1	0	0	0	96
Lintsesteenweg	221		74	11	1	0	0	0	86
Lintsesteenweg	800		21	2	1	0	0	0	24
Lintsesteenweg	339		11	2	0	0	0	0	13
Lintsesteenweg	632		6	3	0	0	1	1	11
Lintsesteenweg	NECKE		8	0	0	0	0	0	8
Lintsesteenweg	126		2	0	0	0	0	0	2
Magdalena Vermeeschlaan	17		74	21	3	0	0	0	98
Mortsesteenweg	59		99	11	0	0	0	0	110
Mortsesteenweg	57		60	8	1	0	0	0	69
Mortsesteenweg	97		17	4	1	0	0	0	22
Mortsesteenweg	52		0	0	0	0	0	1	1
Parklaan	20		77	30	3	0	0	0	110



SNELHEIDSINBREUKEN (autosnelwegen inbegrepen) : PLAATS

2023

Hove

Straat	Huis nr	Km paal	0-10 km/u te snel	11-20 km/u te snel	21-30 km/u te snel	31-40 km/u te snel	>40 km/u te snel	??? km/u te snel	TOTAAL
Parklaan	24		31	14	0	0	0	0	45
Vincent Bavaisstraat	114		0	0	0	1	0	0	1
Vredestraat	108		200	40	2	0	0	0	242
Vredestraat	122		35	10	0	0	0	0	45
Vredestraat	202		31	13	0	0	0	0	44
Vredestraat	106		19	1	0	0	0	0	20
TOTAAL			15.907	1.980	190	32	4	4	18.117

Kontich

Straat	Huis nr	Km paal	0-10 km/u te snel	11-20 km/u te snel	21-30 km/u te snel	31-40 km/u te snel	>40 km/u te snel	??? km/u te snel	TOTAAL
A1-E19 RICHTING ANTWERPEN	*	26.8	4.255	932	207	54	33	0	5.481
A1-E19 Richting Breda (NL)		28.0	0	0	1	0	0	4	5
A1-E19 Richting Breda (NL)			0	0	0	0	0	5	5
A1-E19 Richting Breda (NL)		26.7	0	0	0	0	0	3	3
A1-E19 Richting Breda (NL)		27.0	0	2	1	0	0	0	3
A1-E19 Richting Breda (NL)		29.0	0	0	0	2	0	0	2
A1-E19 Richting Breda (NL)		25.5	0	0	0	1	0	0	1
A1-E19 Richting Breda (NL)		26.2	0	0	0	0	0	1	1
A1-E19 Richting Breda (NL)		27.5	0	0	1	0	0	0	1
A1-E19 Richting Breda (NL)		27.9	0	1	0	0	0	0	1
A1-E19 Richting Breda (NL)		28.8	0	0	1	0	0	0	1
A1-E19 Richting Breda (NL)		29.4	0	0	1	0	0	0	1
A1-E19 Richting Breda (NL) afrit 7 Kontich			0	0	0	0	0	2	2
A1-E19 Richting Brussel	*	26.9	2.167	445	70	12	6	0	2.700
A1-E19 Richting Brussel			0	1	0	1	1	2	5
A1-E19 Richting Brussel		25.5	0	0	0	0	0	1	1
A1-E19 Richting Brussel		25.6	0	0	1	0	0	0	1



SNELHEIDSINBREUKEN (autosnelwegen inbegrepen) : PLAATS

2023

Kontich

Straat	Huis nr	Km paal	0-10 km/u te snel	11-20 km/u te snel	21-30 km/u te snel	31-40 km/u te snel	>40 km/u te snel	??? km/u te snel	TOTAAL
A1-E19 Richting Brussel		27.2	1	0	0	0	0	0	1
A1-E19 Richting Brussel		28.5	0	0	0	0	0	1	1
A1-E19 Richting Brussel		29.7	0	0	0	0	0	1	1
A1-E19 Richting Brussel oprit 7 Kontich			0	0	0	0	0	1	1
Albertlei	79		1	0	0	0	0	0	1
Altenastraat	21		324	72	3	0	0	0	399
Altenastraat	19		99	27	1	0	0	0	127
Altenastraat	53		4	0	0	0	0	0	4
Altenastraat			0	0	0	0	0	1	1
Drabstraat	93		74	8	0	0	0	0	82
Duffelsesteenweg	201		229	33	9	3	0	0	274
Duffelsesteenweg	205		93	7	1	0	0	0	101
Duffelsesteenweg	116		39	0	0	0	0	0	39
Duffelsesteenweg			0	0	0	0	0	1	1
E19\A1 R ANTWERPEN			0	0	0	0	0	2	2
Edegemsesteenweg	121		180	45	3	1	0	0	229
Edegemsesteenweg	138		190	19	0	0	0	0	209
Edegemsesteenweg	134		40	8	0	0	0	0	48
Edegemsesteenweg	74		21	2	0	0	0	0	23
Edegemsesteenweg	142		12	3	0	0	0	0	15
Edegemsesteenweg	115		9	0	0	0	0	0	9
Ferdinand Maesstraat	77		700	87	7	0	0	0	794
Ferdinand Maesstraat	90		386	35	8	0	1	0	430
Ferdinand Maesstraat	71		97	17	1	0	0	0	115
Ferdinand Maesstraat	86		80	9	0	0	0	0	89
Gallo-Romeinenlaan	9		12	1	0	0	0	0	13
Gallo-Romeinenlaan	13		6	2	0	0	0	0	8
Groeningenlei	68		1.010	159	18	4	2	0	1.193



SNELHEIDSINBREUKEN (autosnelwegen inbegrepen) : PLAATS

2023

Kontich

Straat	Huis nr	Km paal	0-10 km/u te snel	11-20 km/u te snel	21-30 km/u te snel	31-40 km/u te snel	>40 km/u te snel	??? km/u te snel	TOTAAL
Groeningenlei	97		129	16	4	0	0	0	149
Groeningenlei	60		60	12	1	1	0	0	74
Groeningenlei	65		0	0	0	0	0	1	1
Grote Steenweg	21		15	3	0	0	0	0	18
Grote Steenweg			0	0	0	0	0	1	1
Helenaveldstraat	11		1.860	432	38	2	1	0	2.333
Helenaveldstraat	13		1.341	245	12	4	0	0	1.602
Helenaveldstraat	15		339	43	1	0	0	0	383
Helenaveldstraat	9		213	54	5	1	0	0	273
Hofstraat	39		509	62	8	2	1	0	582
Holle Weg	36		996	130	14	1	0	0	1.141
Holle Weg	38		398	53	1	0	0	0	452
Holle Weg	33		212	40	0	0	0	0	252
Holle Weg	40		42	9	1	0	0	0	52
Kauwlei	52		8	2	0	0	0	0	10
Kauwlei	54		7	0	0	0	0	0	7
Keizershoek	90		1.786	306	33	6	4	0	2.135
Keizershoek	76		603	63	5	0	0	0	671
Keizershoek	82		441	65	2	1	0	0	509
Keizershoek	92		222	28	3	2	0	0	255
Keizershoek	256		200	22	5	0	1	0	228
Keizershoek	84		109	8	2	0	0	0	119
Keizershoek	45		100	9	1	0	0	0	110
Keizershoek	47		57	11	2	0	0	0	70
Keizershoek	98		17	7	0	0	0	0	24
Keizershoek	287		10	2	0	0	0	0	12
Keizershoek	157		0	0	0	0	0	1	1
Koningin Astridlaan	9A		1	1	0	0	0	0	2



SNELHEIDSINBREUKEN (autosnelwegen inbegrepen) : PLAATS

2023

Kontich

Straat	Huis nr	Km paal	0-10 km/u te snel	11-20 km/u te snel	21-30 km/u te snel	31-40 km/u te snel	>40 km/u te snel	??? km/u te snel	TOTAAL
Koningin Astridlaan	60		0	0	0	0	0	1	1
Kruisschanslei	42		0	0	0	0	0	1	1
Lintsesteenweg	26		14	1	0	0	0	0	15
Lintsesteenweg			0	0	0	0	0	1	1
Magdalenastraat			0	0	0	0	0	1	1
Mechelsesteenweg	220		7	1	1	0	0	0	9
Mechelsesteenweg	196A		3	0	0	0	0	0	3
Mechelsesteenweg	210		2	0	0	0	0	0	2
Michel Geysmansstraat	30		0	0	0	0	0	1	1
Molenstraat	27		240	33	2	0	0	0	275
N171 Edegem (N1) - Krekelenberg (Niel)		3.4	142	13	2	0	0	0	157
N171 Edegem (N1) - Krekelenberg (Niel)		5.7	0	0	0	0	0	2	2
N1 Richting R21-Brussel			0	0	0	0	0	1	1
Oever	LP226		125	19	2	1	0	0	147
Ooststatiestraat	212		109	14	8	0	3	0	134
Ooststatiestraat	38		3	0	0	0	0	0	3
Ooststatiestraat	264		0	0	0	0	0	2	2
Oude Baan	17		115	11	1	2	0	0	129
Pierstraat	57		32	7	1	0	0	0	40
Pluyseghemstraat	32		168	25	1	0	0	0	194
Pluyseghemstraat	42		15	2	0	0	0	0	17
Prins Boudewijnlaan	26A		49	4	1	0	0	0	54
Prins Boudewijnlaan	28		11	5	2	0	0	0	18
Prins Boudewijnlaan			0	0	0	0	0	3	3
Prins Boudewijnlaan	26		1	0	0	0	0	0	1
Prins Boudewijnlaan	30		0	0	0	0	0	1	1
Pronkenbergstraat	61		1	0	0	0	0	0	1
Rubensstraat	29		36	3	0	1	0	0	40



SNELHEIDSINBREUKEN (autosnelwegen inbegrepen) : PLAATS

2023

Kontich

Straat	Huis nr	Km paal	0-10 km/u te snel	11-20 km/u te snel	21-30 km/u te snel	31-40 km/u te snel	>40 km/u te snel	??? km/u te snel	TOTAAL
's Herenlei	10		4	0	0	0	0	0	4
's Herenlei	14		1	0	0	0	0	0	1
Vredestraat	168		274	37	7	1	0	0	319
Witvrouwenveldstraat	1		240	52	7	0	0	0	299
Witvrouwenveldstraat			0	0	0	0	0	1	1
TOTAAL			21.296	3.765	507	103	53	43	25.767

Lint

Straat	Huis nr	Km paal	0-10 km/u te snel	11-20 km/u te snel	21-30 km/u te snel	31-40 km/u te snel	>40 km/u te snel	??? km/u te snel	TOTAAL
Bouwenstraat	65		248	91	13	2	0	0	354
Bouwenstraat	41		3	0	0	0	0	0	3
Duffelsesteenweg	172		446	49	3	2	0	0	500
Duffelsesteenweg	162		66	6	1	0	0	0	73
Duffelsesteenweg	168		55	3	0	0	0	0	58
Duffelsesteenweg	180		27	1	0	0	0	0	28
Duffelsesteenweg	176		11	1	0	0	0	0	12
Duffelsesteenweg	120		2	0	0	0	0	0	2
Kasteelplein	34		3	1	0	0	0	0	4
Kontichsesteenweg	83		83	11	6	0	0	0	100
Lerenveld	29		0	0	0	0	0	2	2
Liersesteenweg	239		826	81	11	3	1	0	922
Liersesteenweg	238		96	15	1	0	0	0	112
Moederhoefstraat	60		2	2	0	0	0	0	4
Moederhoefstraat	56		2	0	0	0	0	0	2
Van Putlei	26		2	0	0	0	0	0	2
Van Putlei			0	0	0	0	0	1	1
TOTAAL			1.872	261	35	7	1	3	2.179



SNELHEIDSINBREUKEN (autosnelwegen inbegrepen) : PLAATS

2023



SNELHEIDSINBREUKEN (autosnelwegen inbegrepen) : SNELHEIDSREGIME

2023

toegelaten snelheid	0-10 km/u te snel	11-20 km/u te snel	21-30 km/u te snel	31-40 km/u te snel	>40 km/u te snel	??? km/u te snel	TOTAAL
30	39.877	5.692	489	77	13	0	46.148
50	7.171	1.119	241	51	42	0	8.624
70	16.387	1.840	422	132	110	0	18.891
90	0	0	1	1	0	0	2
120	6.423	1.382	285	69	41	0	8.200
Onbekend	7	16	1	0	0	101	125
TOTAAL	69.865	10.049	1.439	330	206	101	81.990

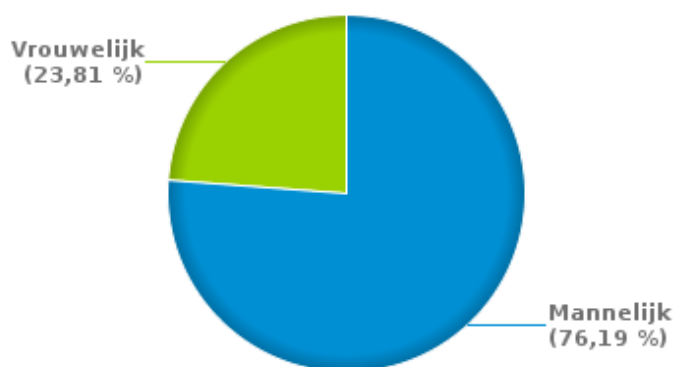


VERKEERSINBREUKEN (autosnelwegen inbegrepen) : PROFILERING 2023

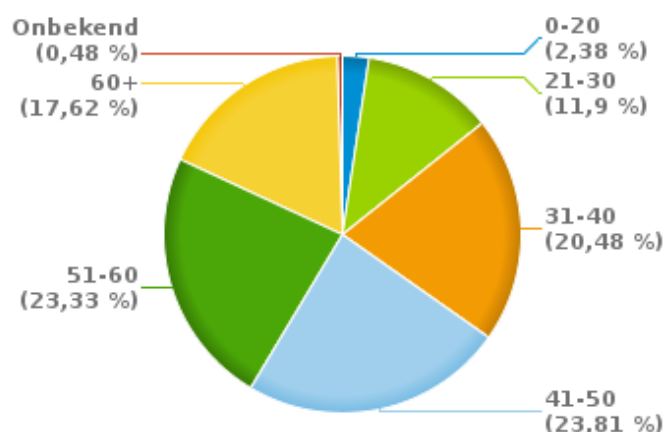
Aantal inbreuken alcohol per geslacht en per leeftijdscategorie

	Mannelijk	Vrouwelijk	TOTAAL
0-20	3	2	5
21-30	22	3	25
31-40	31	12	43
41-50	35	15	50
51-60	38	11	49
60+	31	6	37
Onbekend	0	1	1
TOTAAL	160	50	210

% Alcoholinbreuken per geslacht - 2023



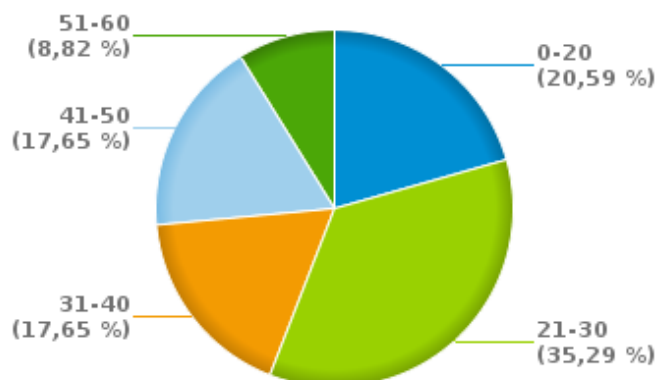
% Alcoholinbreuken per leeftijd - 2023



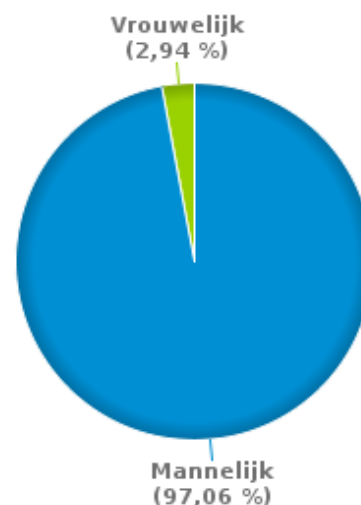
Aantal inbreuken drugs per geslacht en per leeftijdscategorie

	Mannelijk	Vrouwelijk	TOTAAL
0-20	7	0	7
21-30	12	0	12
31-40	5	1	6
41-50	6	0	6
51-60	3	0	3
TOTAAL	33	1	34

% Drugsinbreuken per leeftijd - 2023



% Drugsinbreuken per geslacht - 2023





VERKEERSINBREUKEN

REPORT FILTERS

Begin jaar van de inbreuken	2015
Einde jaar van de inbreuken	2023
Trimester	Trim. 1;Trim. 2;Trim. 3;Trim. 4
Datum van afsluiting van de gegevensbank	30/04/24
Politiezone	PZ HEKLA (EDEGEM)
Lokale/federale eenheid	
Op/Buiten snelweg	(autosnelwegen inbegrepen)
Vaststellende politie-eenheid	

Refresh report datum	01/07/2024 10:22:01
-----------------------------	---------------------