

**Overzicht
Verkeersinbreuken
(autosnelwegen inbegrepen)
2023**

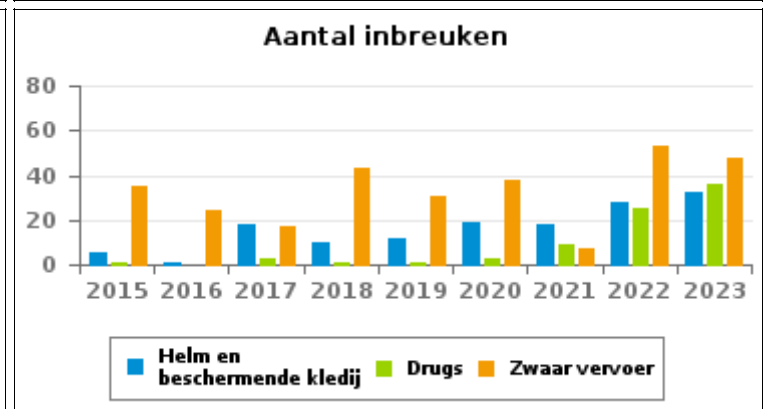
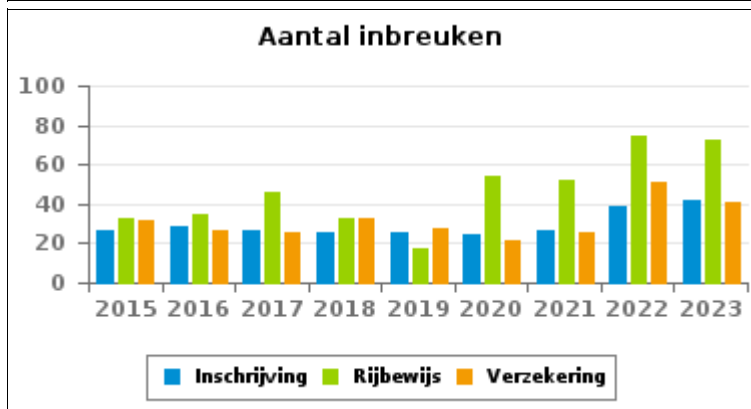
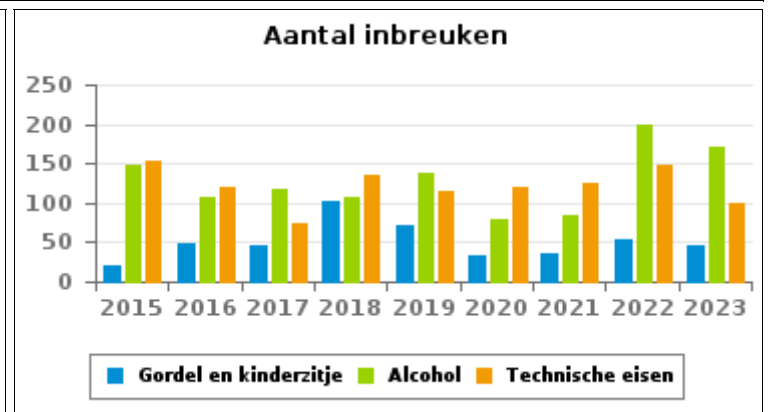
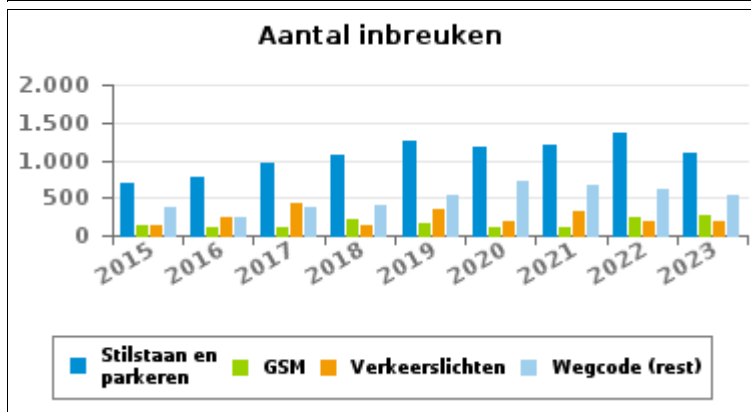
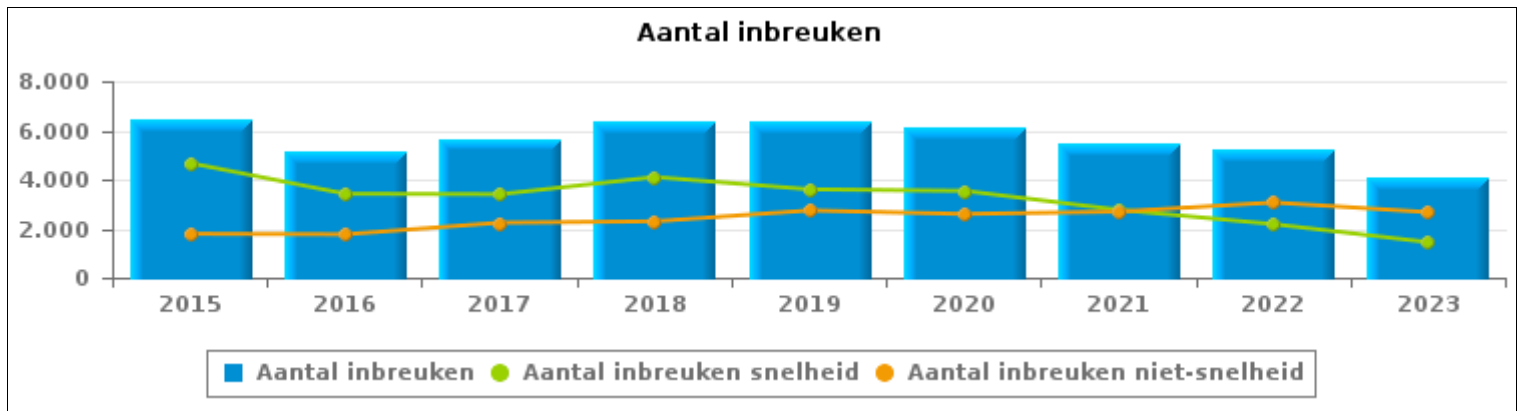
PZ NOORD (KAPELLEN)



VERKEERSINBREUKEN (autosnelwegen inbegrepen) : ALGEMEEN OVERZICHT

Vergelijking per jaar: 2015-2023

	2015	2016	2017	2018	2019	2020	2021	2022	2023
TOTAAL AANTAL INBREUKEN	6.450	5.181	5.637	6.392	6.335	6.129	5.452	5.240	4.108
INBREUKEN PER THEMA									
	2015	2016	2017	2018	2019	2020	2021	2022	2023
Snelheid	4.664	3.416	3.398	4.098	3.597	3.536	2.761	2.178	1.443
Stilstaan en parkeren	693	785	960	1.078	1.262	1.182	1.206	1.363	1.087
GSM	132	113	120	207	172	110	118	241	264
Helm en beschermende kledij	5	1	18	10	12	19	18	28	32
Gordel en kindersitje	21	48	46	102	72	33	36	54	46
Verkeerslichten	132	228	418	128	336	189	324	174	179
Wegcode (rest)	374	246	366	387	527	722	657	610	540
Alcohol	148	107	118	108	137	79	85	199	172
Drugs	1	0	3	1	1	3	9	25	36
Inschrijving	27	29	27	26	26	24	27	39	42
Rijbewijs	33	35	46	33	17	54	52	74	72
Technische eisen	153	121	74	136	116	119	125	149	100
Verzekering	32	27	26	33	28	21	26	51	41
Zwaar vervoer	35	24	17	43	31	38	7	53	48
Andere	0	1	0	1	1	0	1	2	3
Onbekend	0	0	0	1	0	0	0	0	3



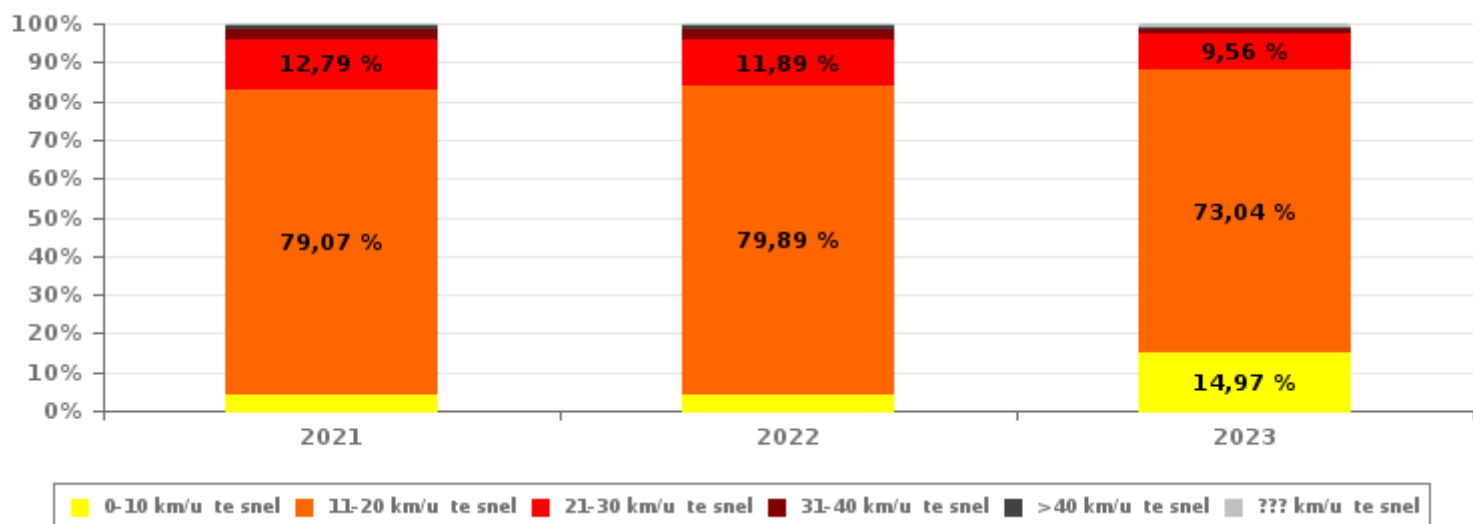


VERKEERSINBREUKEN (autosnelwegen inbegrepen) : ALGEMEEN OVERZICHT INBREUKEN PER ZWAARTEGRAAD

Vergelijking per jaar: 2015-2023

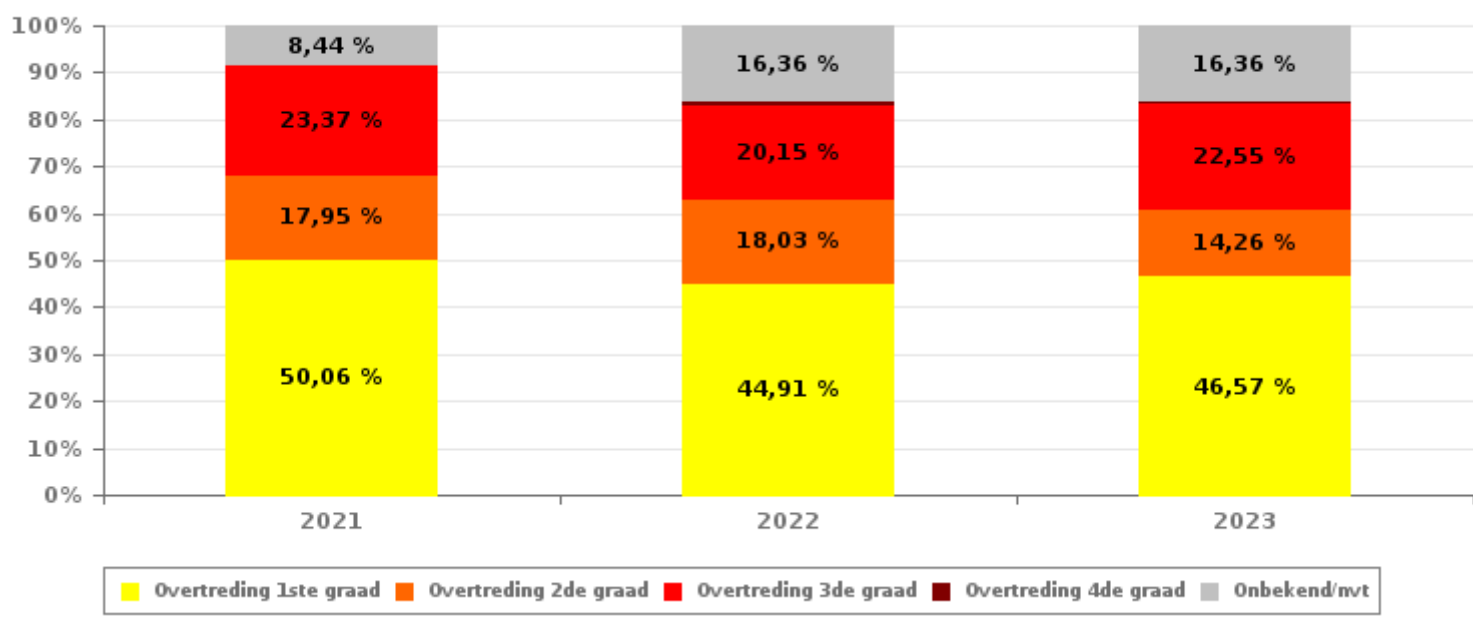
SNELHEID	2015	2016	2017	2018	2019	2020	2021	2022	2023
0-10 km/u te snel	4	19	40	179	166	145	111	87	216
11-20 km/u te snel	3.905	2.921	2.927	3.268	2.881	2.819	2.183	1.740	1.054
21-30 km/u te snel	630	392	345	497	427	434	353	259	138
31-40 km/u te snel	95	56	53	97	85	84	73	60	13
>40 km/u te snel	20	13	17	38	28	34	24	18	5
??? km/u te snel	10	15	16	19	10	20	17	14	17
Subtotaal SNELHEID	4.664	3.416	3.398	4.098	3.597	3.536	2.761	2.178	1.443

Aantal (snelheid) inbreuken : indeling per graad



NIET-SNELHEID	2015	2016	2017	2018	2019	2020	2021	2022	2023
1ste graad	588	606	784	959	1.194	1.428	1.347	1.375	1.241
2de graad	531	507	624	727	652	407	483	552	380
3de graad	265	329	534	241	541	504	629	617	601
4de graad	12	12	12	15	25	11	5	17	7
Onbekend/NVT	390	311	285	352	326	243	227	501	436
Subtotaal NIET-SNELHEID	1.786	1.765	2.239	2.294	2.738	2.593	2.691	3.062	2.665

Aantal (niet-snelheid) inbreuken : indeling per graad





VERKEERSINBREUKEN (autosnelwegen inbegrepen) : ALGEMEEN OVERZICHT

Vergelijking per maand voor het jaar 2023

	Jan	Feb	Maa	Apr	Mei	Jun	Jul	Aug	Sep	Okt	Nov	Dec	TOTAAL
TOTAAL AANTAL INBREUKEN	374	252	581	486	288	294	321	188	327	194	363	440	4.108
INBREUKEN PER THEMA	Jan	Feb	Maa	Apr	Mei	Jun	Jul	Aug	Sep	Okt	Nov	Dec	TOTAAL
Snelheid	148	79	196	213	46	58	160	48	106	38	137	214	1.443
Stilstaan en parkeren	107	76	161	120	122	56	53	66	59	33	100	134	1.087
GSM	7	13	61	29	37	24	11	7	18	32	19	6	264
Helm en beschermende kledij	0	1	0	1	4	9	3	5	5	3	1	0	32
Gordel en kinderzitje	5	3	9	3	4	4	8	4	2	0	3	1	46
Verkeerslichten	3	5	16	23	14	12	16	11	6	6	43	24	179
Wegcode (rest)	43	40	82	63	38	52	23	16	78	47	31	27	540
Alcohol	18	13	24	7	5	26	19	14	15	15	4	12	172
Drugs	4	1	5	2	1	7	3	2	1	4	3	3	36
Inschrijving	4	0	10	2	0	7	3	2	4	4	2	4	42
Rijbewijs	14	1	4	11	1	7	11	1	11	5	4	2	72
Technische eisen	12	5	10	10	10	9	7	7	10	3	8	9	100
Verzekering	7	1	2	2	0	3	4	4	10	4	1	3	41
Zwaar vervoer	2	14	1	0	6	17	0	0	0	0	7	1	48
Andere	0	0	0	0	0	3	0	0	0	0	0	0	3
Onbekend	0	0	0	0	0	0	0	1	2	0	0	0	3
INBREUKEN PER ZWAARTEGRAAD													
SNELHEID	Jan	Feb	Maa	Apr	Mei	Jun	Jul	Aug	Sep	Okt	Nov	Dec	TOTAAL
0-10 km/u te snel	9	6	2	8	2	6	7	4	10	3	5	154	216
11-20 km/u te snel	125	69	162	169	42	39	134	36	85	26	115	52	1.054
21-30 km/u te snel	12	4	28	28	2	10	14	6	10	4	15	5	138
31-40 km/u te snel	0	0	2	5	0	2	1	0	0	0	1	2	13
>40 km/u te snel	1	0	0	1	0	0	1	1	0	0	0	1	5
??? km/u te snel	1	0	2	2	0	1	3	1	1	5	1	0	17
Subtotaal SNELHEID	148	79	196	213	46	58	160	48	106	38	137	214	1.443
NIET-SNELHEID	Jan	Feb	Maa	Apr	Mei	Jun	Jul	Aug	Sep	Okt	Nov	Dec	TOTAAL
1ste graad	121	77	182	138	114	84	59	64	121	57	110	114	1.241
2de graad	39	28	63	34	34	25	28	21	21	15	23	49	380
3de graad	18	29	95	74	66	56	33	27	38	53	72	40	601
4de graad	0	1	0	0	5	0	1	0	0	0	0	0	7
Onbekend/NVT	48	38	45	27	23	71	40	28	41	31	21	23	436
Subtotaal NIET-SNELHEID	226	173	385	273	242	236	161	140	221	156	226	226	2.665



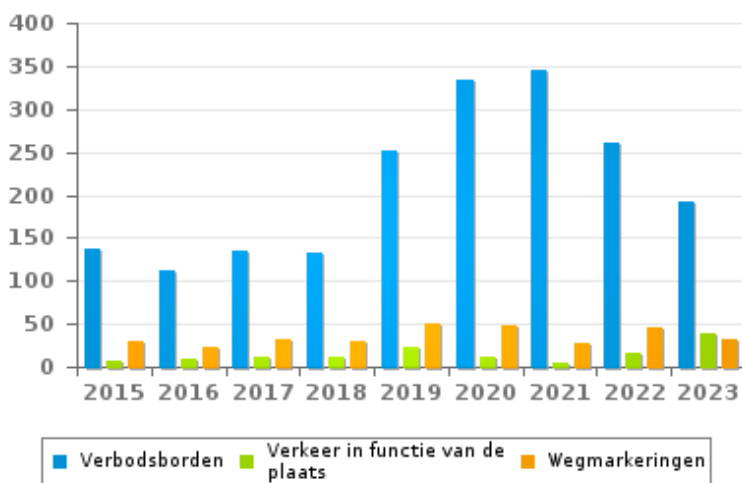
VERKEERSINBREUKEN (autosnelwegen inbegrepen) : ALGEMEEN OVERZICHT (DETAIL)

Vergelijking per jaar: 2015-2023

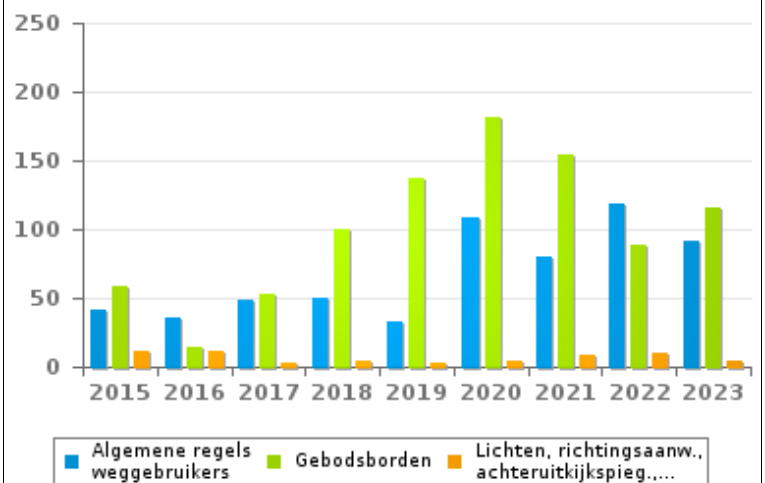
Wegcode(rest)

	2015	2016	2017	2018	2019	2020	2021	2022	2023
Verbodsborden	137	111	136	133	252	334	346	261	191
Gebodsborden	58	15	53	100	137	181	155	88	116
Algemene regels weggebruikers	41	36	49	50	33	108	80	118	91
Wegmarkeringen	30	23	31	30	50	49	28	45	33
Voorrang	43	16	35	17	12	15	16	20	14
Rijbewegingen	31	14	34	22	5	10	8	18	15
Verkeer in functie van de plaats	7	9	11	12	22	12	5	16	39
Lichten, richtingsaanw., achteruitkijkspieg.,....	11	12	3	5	3	4	8	10	4
Bevelen van bevoegde personen	10	8	0	9	5	2	3	7	5
Gedrag tov bepaalde weggebruikers	1	2	6	8	5	5	3	8	7
Lading van goederen (Wegcode)	1	0	5	1	1	2	1	14	19
Vervoer van personen (Wegcode)	1	0	3	0	2	0	2	4	6
Wegcode: andere	3	0	0	0	0	0	2	1	0
TOTAAL	374	246	366	387	527	722	657	610	540

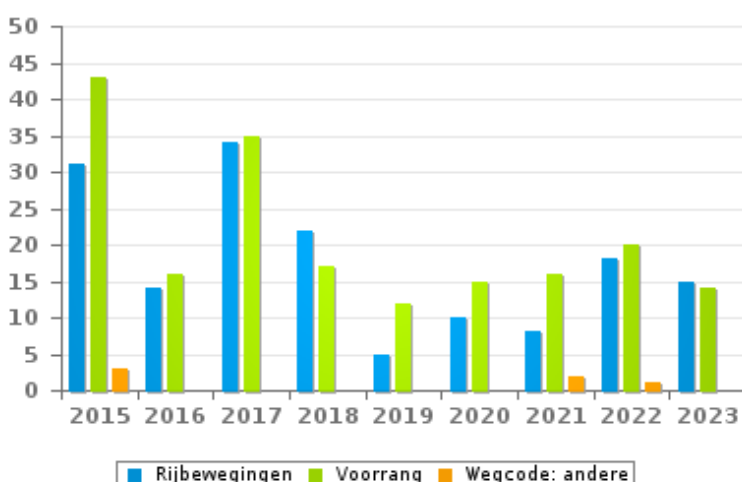
Aantal inbreuken



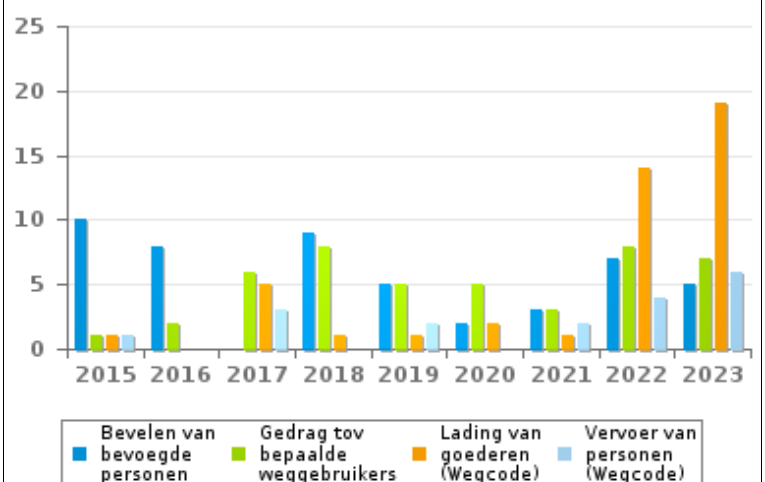
Aantal inbreuken



Aantal inbreuken



Aantal inbreuken





VERKEERSINBREUKEN (autosnelwegen inbegrepen) : TOP 5

2023

Alle inbreuken

Thema	Wetsartikel	Aantal inbreuken	% (*)
Snelheid	[VI. Gew.:] Art. 11.1. Binnen de bebouwde kommen is de snelheid beperkt tot 50 km per uur [...].	536	13,05 %
Snelheid	[VI. Gew.:] Art. 22quater. Binnen de zones afgebakend door de verkeersborden F4a en F4b is de snelheid beperkt tot 30 km per uur.	387	9,42 %
GSM	De overtreding op de hierna vermelde bepalingen wordt beschouwd als overtreding van 3de graad krachtens artikel 3.2°/2 van KB 30-09-2005: Art. 8.4. Behalve wanneer zijn voertuig stilstaat of geparkeerd is, mag de bestuurder geen mobiel elektronisch apparaat met een scherm [GSM/Smartphone/...] gebruiken, vasthouden noch manipuleren, tenzij het in een daartoe bestemde houder aan het voertuig bevestigd is.	264	6,43 %
Snelheid	[VI. Gew.:] Art. 11.2.3° - b). Buiten de bebouwde kommen is de snelheid beperkt tot 70 km per uur op de andere openbare wegen. Op sommige openbare wegen kan evenwel een lagere of hogere snelheidsbeperking opgelegd of toegelaten worden door het verkeersbord C43. De lagere snelheidsbeperkingen voortvloeiend uit artikel 11.3 blijven van toepassing. Art. 5. De weggebruikers moeten de [...] verkeersborden [...] in acht nemen wanneer deze regelmatig zijn naar de vorm, voldoende zichtbaar zijn en overeenkomstig de voorschriften van [...] [het algemeen] reglement [op de politie van het wegverkeer en van het gebruik van de openbare weg] zijn aangebracht. Art. 68.3. [...] Bord C43 [met de vermelding 50]: Vanaf het verkeersbord tot het volgend kruispunt [of verkeersbord C45], verbod te rijden met een grotere snelheid dan [50 km per uur] [...].	204	4,97 %
Snelheid	[VI. Gew.:] Art. 11.2.3° b). Buiten de bebouwde kommen is de snelheid beperkt tot 70 km per uur op de andere openbare wegen.	187	4,55 %



VERKEERSINBREUKEN (autosnelwegen inbegrepen) : TOP 5

2023

4de graadsinbreuken

Thema	Wetsartikel	Aantal inbreuken	% (*)
Wegcode (rest)	De overtreding op de hierna vermelde bepalingen wordt beschouwd als overtreding van 4de graad krachtens artikel 4.4° van KB 30-09-2005 : Art. 20.3.2°. Het is verboden zich op een overweg te begeven wanneer de rode knipperlichten branden.	3	0,07 %
Wegcode (rest)	Art. 4.1. De weggebruikers moeten onmiddellijk gevolg geven aan de bevelen van de bevoegde personen. Art. 4.2.2°. Als bevelen worden inzonderheid beschouwd: de arm of de armen horizontaal uitgestrekt, wat stoppen betekent voor de weggebruikers die naderen uit richtingen welke deze aangewezen door de arm of armen, dwarsen. Art. 4.1°. [...] zijn overtredingen van de vierde graad in de zin van artikel 29§1, eerste lid, van [...] [de] wet betreffende de politie over het wegverkeer, gecoördineerd op 16 maart 1968: de [...] bevelen negeren van een bevoegd persoon [vermeld in het artikel 4.2.2° van KB 01-12-1975].	2	0,05 %
Wegcode (rest)	De overtreding op de hierna vermelde bepalingen wordt beschouwd als overtreding van 4de graad krachtens artikel 4.4° van KB 30-09-2005 : Art. 20.3.1°. Het is verboden zich op een overweg te begeven wanneer de slagbomen in beweging of gesloten zijn.	2	0,05 %

(*) % ten opzichte van totaal aantal inbreuken



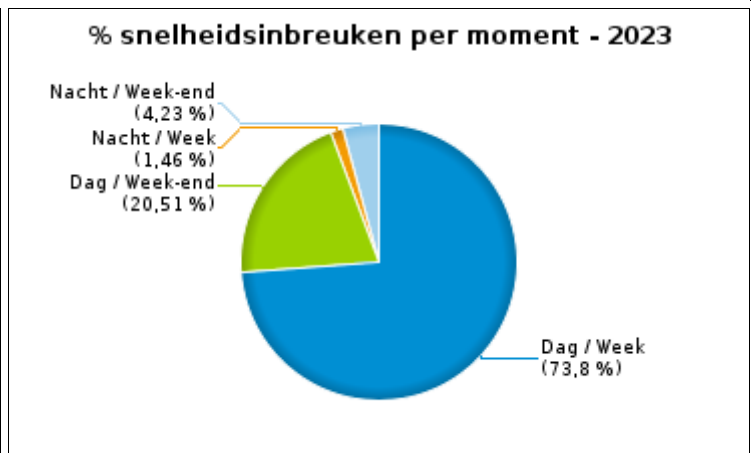
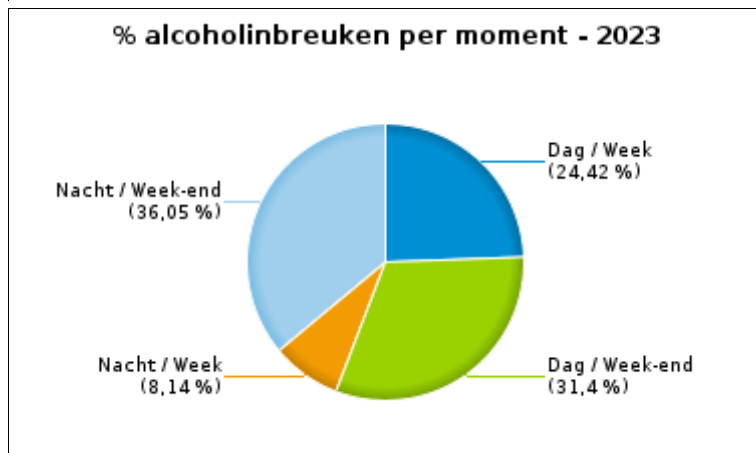
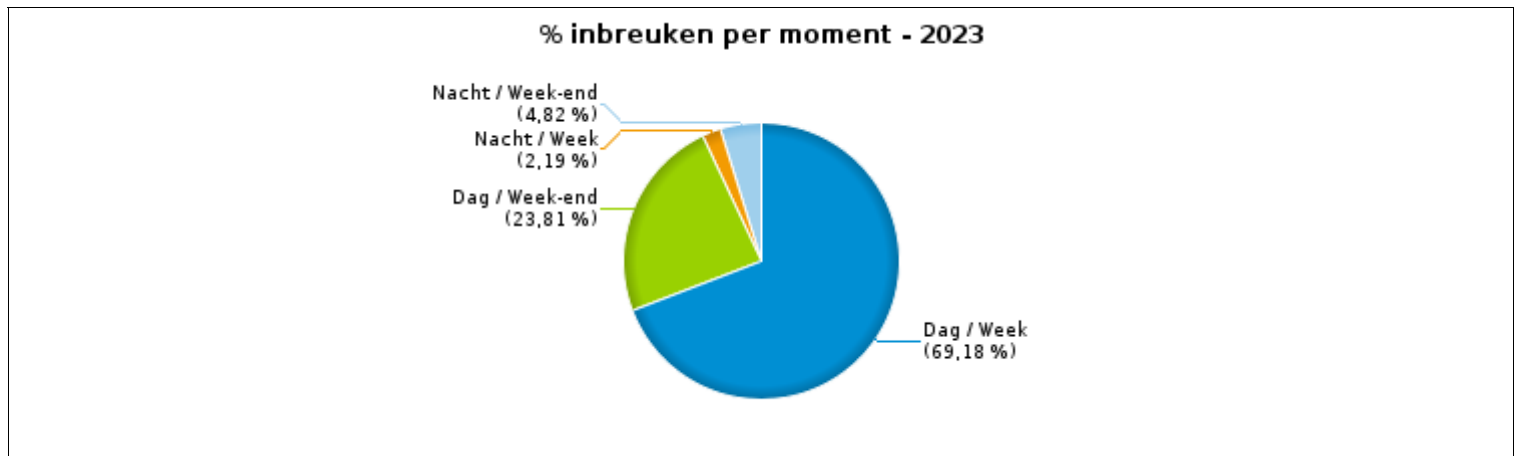
VERKEERSINBREUKEN (autosnelwegen inbegrepen) : MOMENT

Aantal inbreuken per moment van de week 2023

	Week			Week-end			TOTAAL
	Dag	Nacht	Subtotaal	Dag	Nacht	Subtotaal	
Snelheid	1.065	21	1.086	296	61	357	1.443
Stilstaan en parkeren	703	13	716	358	13	371	1.087
GSM	246	0	246	18	0	18	264
Helm en beschermende kledij	17	0	17	14	1	15	32
Gordel en kinderzitje	22	1	23	23	0	23	46
Verkeerslichten	126	14	140	31	8	39	179
Wegcode (rest)	410	11	421	93	26	119	540
Alcohol	42	14	56	54	62	116	172
Drugs	14	3	17	12	7	19	36
Inschrijving	19	4	23	17	2	19	42
Rijbewijs	40	2	42	21	9	30	72
Technische eisen	64	5	69	26	5	31	100
Verzekering	26	0	26	11	4	15	41
Zwaar vervoer	44	2	46	2	0	2	48
Andere	2	0	2	1	0	1	3
Onbekend	2	0	2	1	0	1	3
TOTAAL	2.842	90	2.932	978	198	1.176	4.108

Weekend: van vrijdag 22.00u tot maandag 06.00u
Week: van maandag 06.00u tot vrijdag 22.00u

Dag: van 06.00u tot 22.00u
Nacht: van 22.00u tot 06.00u





SNELHEIDSINBREUKEN (autosnelwegen inbegrepen) : PLAATS

2023

Kapellen

Straat	Huis nr	Km paal	0-10 km/u te snel	11-20 km/u te snel	21-30 km/u te snel	31-40 km/u te snel	>40 km/u te snel	??? km/u te snel	TOTAAL
Antwerpsesteenweg			0	0	0	0	0	2	2
Bernard De Vadderlaan	46		1	4	0	0	0	0	5
Bernard De Vadderlaan	42		0	4	0	0	0	0	4
Bernard De Vadderlaan	68		2	0	0	0	0	0	2
Bernard De Vadderlaan	70		2	0	0	0	0	0	2
Bonapartelaan	9		0	10	3	0	0	0	13
De Pretlaan	8		0	4	0	0	0	0	4
Ertbrandstraat	177		0	1	1	0	0	0	2
Ertbrandstraat	241		0	0	1	0	0	0	1
Gardenialaan	13		0	1	0	0	0	0	1
Grensstraat	TO 13		0	12	1	0	0	0	13
Heidestraat	79		0	2	0	0	0	0	2
Heidestraat	89		0	2	0	0	0	0	2
Heidestraat-Noord	12		0	21	3	1	0	0	25
Heidestraat-Noord	18		0	7	1	0	0	0	8
Hoevenesebaan			0	0	0	0	0	1	1
Hoge Weg	30		0	0	1	0	0	0	1
Hoogboomsteenweg	TO 10		1	4	0	0	0	0	5
Hoogboomsteenweg	257		1	1	0	0	0	0	2
Kalmthoutsesteenweg	KMP2.		0	25	6	2	1	0	34
Kalmthoutsesteenweg	52		4	6	2	0	0	0	12
Kalmthoutsesteenweg	KP 2,		0	4	5	0	0	0	9
Kalmthoutsesteenweg	48		0	2	2	0	1	0	5
Kalmthoutsesteenweg	KP 2.		0	3	2	0	0	0	5
Kalmthoutsesteenweg			0	1	0	2	0	0	3
Kalmthoutsesteenweg	KP 2		0	0	0	0	1	0	1
Kapelsestraat	68		0	9	0	0	0	0	9
Kapelsestraat	237		0	0	0	0	0	1	1



SNELHEIDSINBREUKEN (autosnelwegen inbegrepen) : PLAATS

2023

Kapellen

Straat	Huis nr	Km paal	0-10 km/u te snel	11-20 km/u te snel	21-30 km/u te snel	31-40 km/u te snel	>40 km/u te snel	??? km/u te snel	TOTAAL
Kasteeldreef	24		0	11	0	0	0	0	11
Kasteeldreef	30		0	3	0	0	0	0	3
Kasteeldreef	TO 20		0	2	1	0	0	0	3
Klinkaardstraat	84		6	85	11	1	0	0	103
Klinkaardstraat	57		35	65	2	0	0	0	102
Klinkaardstraat	53		0	17	1	0	0	0	18
Klinkaardstraat	TOV.4		4	0	0	0	0	0	4
Klinkaardstraat	178		0	2	0	0	0	0	2
Klinkaardstraat	210		0	0	0	0	0	1	1
Klinkaardstraat	52		0	0	0	0	0	1	1
Klinkaardstraat			0	0	0	0	0	1	1
Koning Albertlei	92		0	3	0	0	0	0	3
Koningin Astridlaan			0	0	0	0	1	2	3
Leeuw van Vlaanderenlaan	37		0	4	1	0	0	0	5
Lucien Bevernagestraat	19		9	3	0	0	0	0	12
Lucien Bevernagestraat	14		1	7	1	0	0	0	9
Palmstraat			0	0	0	0	0	1	1
TOTAAL			66	325	45	6	4	10	456

Stabroek

Straat	Huis nr	Km paal	0-10 km/u te snel	11-20 km/u te snel	21-30 km/u te snel	31-40 km/u te snel	>40 km/u te snel	??? km/u te snel	TOTAAL
A12 Ri. Bergen-op-Zoom (NL) oprit 13 Stabroek			0	0	0	0	0	1	1
A12 Richting Bergen-op-Zoom (NL)			0	1	0	0	0	0	1
Abtsdreef	92		3	20	4	0	0	0	27
Abtsdreef	173		0	17	4	0	0	0	21
Abtsdreef	TO 18		2	16	1	0	0	0	19
Abtsdreef	183		0	13	0	1	0	0	14



SNELHEIDSINBREUKEN (autosnelwegen inbegrepen) : PLAATS

2023

Stabroek

Straat	Huis nr	Km paal	0-10 km/u te snel	11-20 km/u te snel	21-30 km/u te snel	31-40 km/u te snel	>40 km/u te snel	??? km/u te snel	TOTAAL
Abtsdreef	175		0	8	1	0	0	0	9
Abtsdreef	187		0	7	1	0	0	0	8
Abtsdreef	TO144		0	6	2	0	0	0	8
Abtsdreef	144		0	4	1	0	0	0	5
Abtsdreef			0	0	0	0	0	1	1
Antwerpse Steenweg	86		0	3	0	0	0	0	3
Blokweg			0	0	0	0	0	1	1
Dorpsstraat			0	0	0	0	0	1	1
Driehoek	27		3	4	0	0	0	0	7
Driehoek	34		0	1	1	0	0	0	2
Esdoornlaan	61		35	5	0	0	0	0	40
Esdoornlaan	49		0	9	1	0	0	0	10
Ettenhoven	57		0	83	24	3	0	0	110
Ettenhoven	73C		0	7	0	0	0	0	7
Geelvinckstraat			0	0	0	0	0	1	1
Hoge Weg	52		4	113	8	0	0	0	125
Hoge Weg	256		1	18	1	0	0	0	20
Hoge Weg	364		0	13	0	0	0	0	13
Hoge Weg	317		0	9	0	0	0	0	9
Hoge Weg	326		0	8	1	0	0	0	9
Hoge Weg	138		0	5	1	0	0	0	6
Hoge Weg	342		0	3	0	0	0	0	3
Hoge Weg	252		0	2	0	0	0	0	2
Hoogeind	63		24	27	4	0	0	0	55
Hoogeind	61		1	8	0	0	0	0	9
Hoogeind	52		0	2	0	0	0	0	2
Kan. Van Tichelenlaan	17		3	92	5	0	0	0	100
Kerkstraat	111		0	4	2	0	0	0	6



SNELHEIDSINBREUKEN (autosnelwegen inbegrepen) : PLAATS

2023

Stabroek

Straat	Huis nr	Km paal	0-10 km/u te snel	11-20 km/u te snel	21-30 km/u te snel	31-40 km/u te snel	>40 km/u te snel	??? km/u te snel	TOTAAL
Kleine Molenweg	216		1	11	2	0	0	0	14
Kleine Molenweg			0	0	0	0	0	1	1
Laageind	81		9	80	10	1	0	0	100
Laageind	61		24	32	5	0	0	0	61
Laageind	104		7	13	4	0	0	0	24
Laageind	94		0	3	0	0	0	0	3
Molenstraat			0	1	0	0	0	1	2
Parijse Weg	33		0	43	2	1	0	0	46
Rijstraat	31		0	15	4	1	1	0	21
Witvenstraat	128		33	5	0	0	0	0	38
Witvenstraat	12		0	18	4	0	0	0	22
TOTAAL			150	729	93	7	1	7	987



SNELHEIDSINBREUKEN (autosnelwegen inbegrepen) : SNELHEIDSREGIME

2023

toegelaten snelheid	0-10 km/u te snel	11-20 km/u te snel	21-30 km/u te snel	31-40 km/u te snel	>40 km/u te snel	??? km/u te snel	TOTAAL
30	86	315	22	1	1	0	425
50	121	605	75	5	1	0	807
70	4	133	41	7	3	0	188
120	0	1	0	0	0	0	1
Onbekend	5	0	0	0	0	17	22
TOTAAL	216	1.054	138	13	5	17	1.443

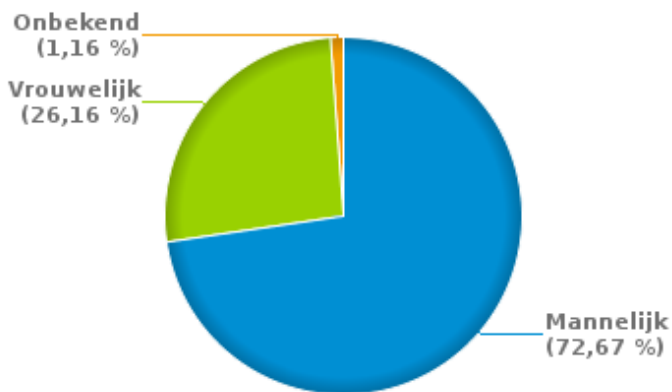


VERKEERSINBREUKEN (autosnelwegen inbegrepen) : PROFILERING 2023

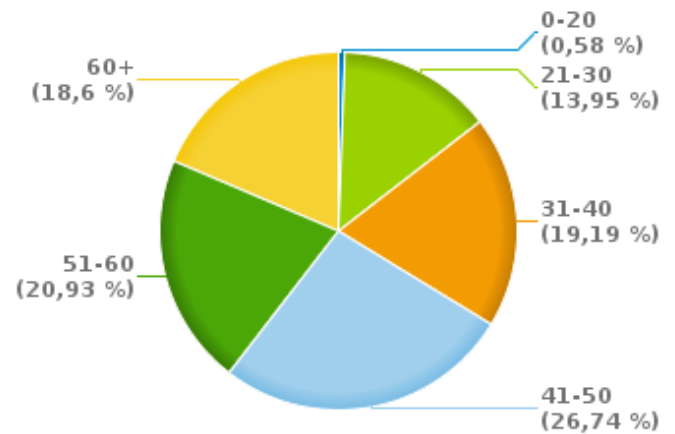
Aantal inbreuken alcohol per geslacht en per leeftijdscategorie

	Mannelijk	Vrouwelijk	Onbekend	TOTAAL
0-20	1	0	0	1
21-30	17	7	0	24
31-40	22	11	0	33
41-50	35	11	0	46
51-60	27	7	2	36
60+	23	9	0	32
TOTAAL	125	45	2	172

% Alcoholinbreuken per geslacht - 2023



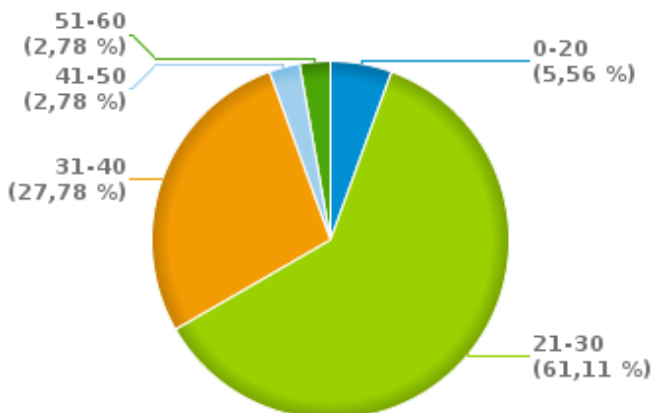
% Alcoholinbreuken per leeftijd - 2023



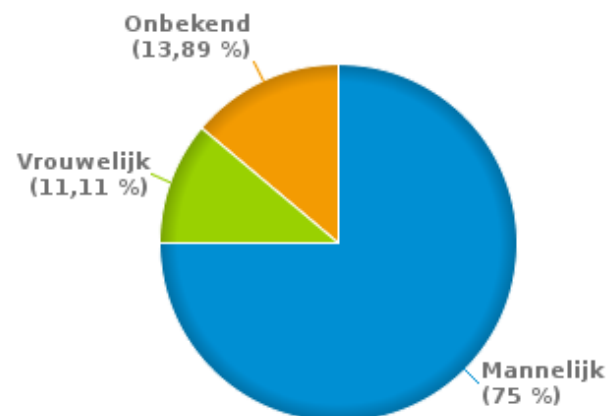
Aantal inbreuken drugs per geslacht en per leeftijdscategorie

	Mannelijk	Vrouwelijk	Onbekend	TOTAAL
0-20	1	1	0	2
21-30	18	2	2	22
31-40	7	1	2	10
41-50	1	0	0	1
51-60	0	0	1	1
TOTAAL	27	4	5	36

% Drugsinbreuken per leeftijd - 2023



% Drugsinbreuken per geslacht - 2023





VERKEERSINBREUKEN

REPORT FILTERS

Begin jaar van de inbreuken	2015
Einde jaar van de inbreuken	2023
Trimester	Trim. 1;Trim. 2;Trim. 3;Trim. 4
Datum van afsluiting van de gegevensbank	30/04/24
Politiezone	PZ NOORD (KAPELLEN)
Lokale/federale eenheid	
Op/Buiten snelweg	(autosnelwegen inbegrepen)
Vaststellende politie-eenheid	

Refresh report datum	01/07/2024 10:22:01
-----------------------------	---------------------