

**Overzicht  
Verkeersinbreuken  
(autosnelwegen inbegrepen)  
2023**

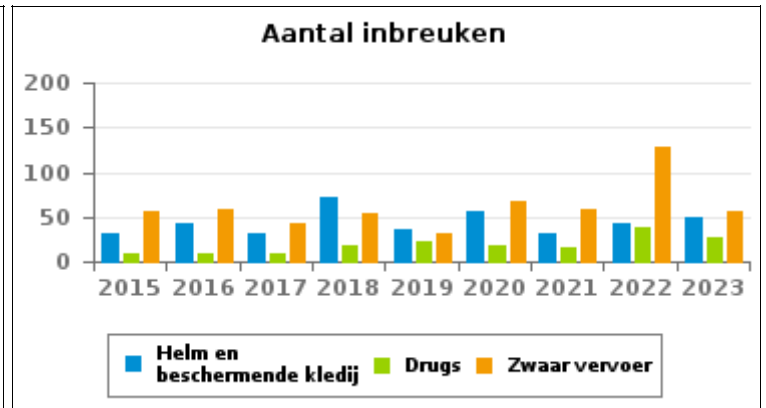
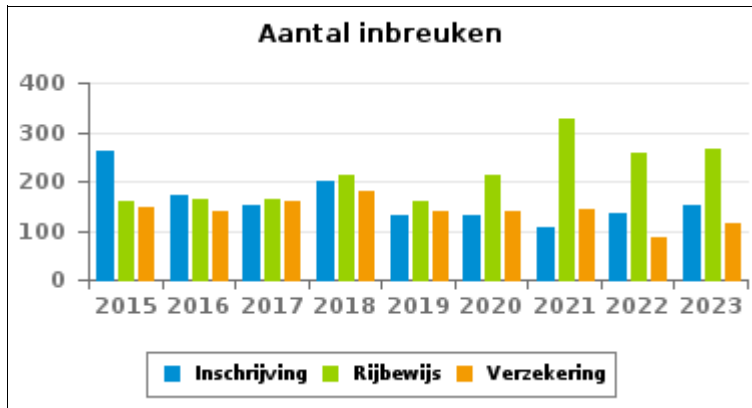
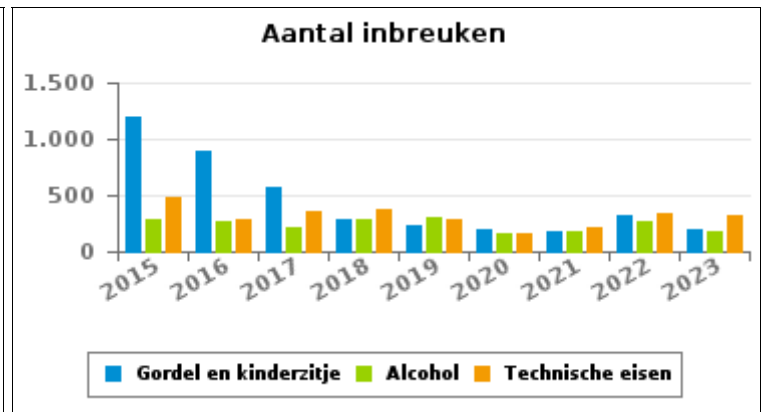
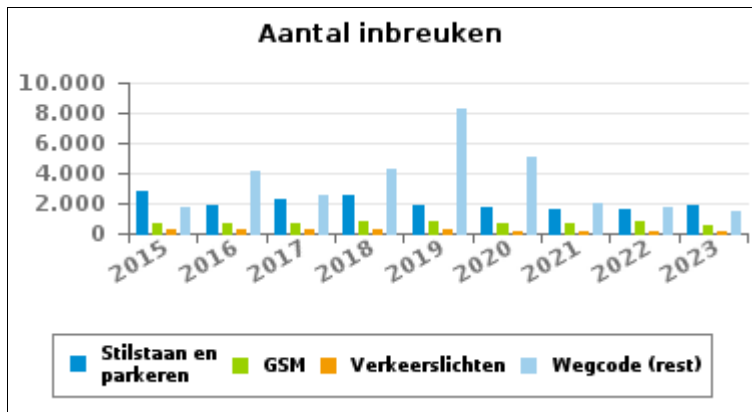
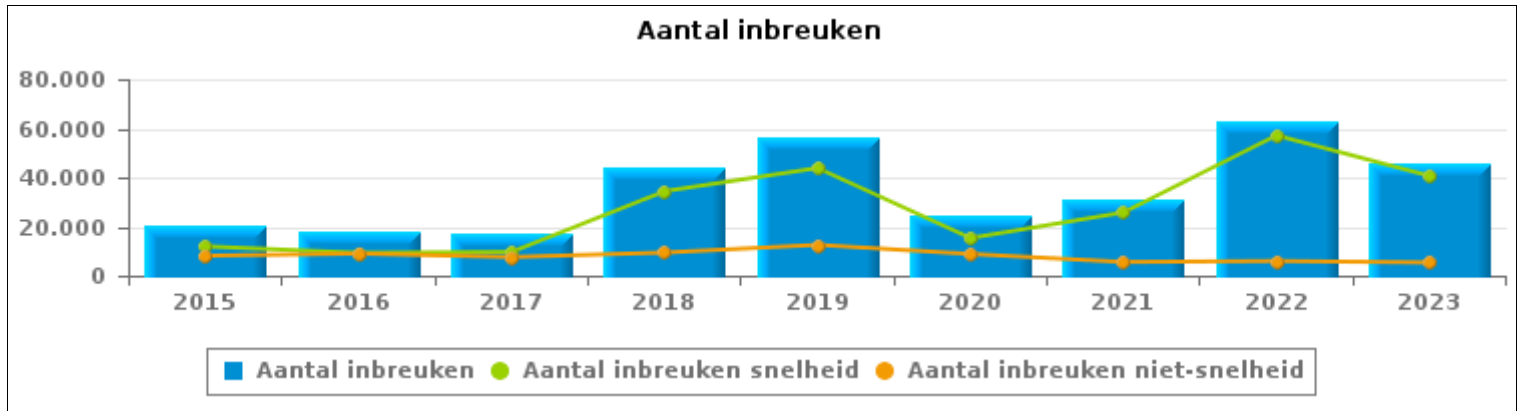
**PZ RUPEL (BOOM)**



# VERKEERSINBREUKEN (autosnelwegen inbegrepen) : ALGEMEEN OVERZICHT

## Vergelijking per jaar: 2015-2023

	2015	2016	2017	2018	2019	2020	2021	2022	2023
<b>TOTAAL AANTAL INBREUKEN</b>	<b>20.064</b>	<b>18.269</b>	<b>17.244</b>	<b>43.804</b>	<b>56.393</b>	<b>24.153</b>	<b>31.334</b>	<b>63.105</b>	<b>46.019</b>
<b>INBREUKEN PER THEMA</b>									
	2015	2016	2017	2018	2019	2020	2021	2022	2023
Snelheid	11.929	9.290	9.667	34.399	43.844	15.323	25.760	57.134	40.641
Stilstaan en parkeren	2.808	1.855	2.297	2.503	1.919	1.667	1.549	1.656	1.880
GSM	685	724	720	736	764	704	643	756	496
Helm en beschermende kledij	31	43	31	71	36	56	32	43	49
Gordel en kindersitje	1.203	898	573	282	228	204	178	320	200
Verkeerslichten	254	279	277	222	222	190	183	160	127
Wegcode (rest)	1.720	4.097	2.558	4.262	8.309	5.111	1.943	1.753	1.483
Alcohol	284	261	213	294	309	162	172	271	179
Drugs	10	10	9	18	22	17	16	38	28
Inschrijving	263	173	149	200	129	131	106	135	151
Rijbewijs	159	164	165	211	161	213	326	258	267
Technische eisen	491	277	364	367	277	167	222	342	324
Verzekering	145	137	161	178	139	137	141	87	113
Zwaar vervoer	57	58	43	55	32	68	58	127	57
Andere	8	3	17	6	2	3	5	24	20
Onbekend	17	0	0	0	0	0	0	1	4



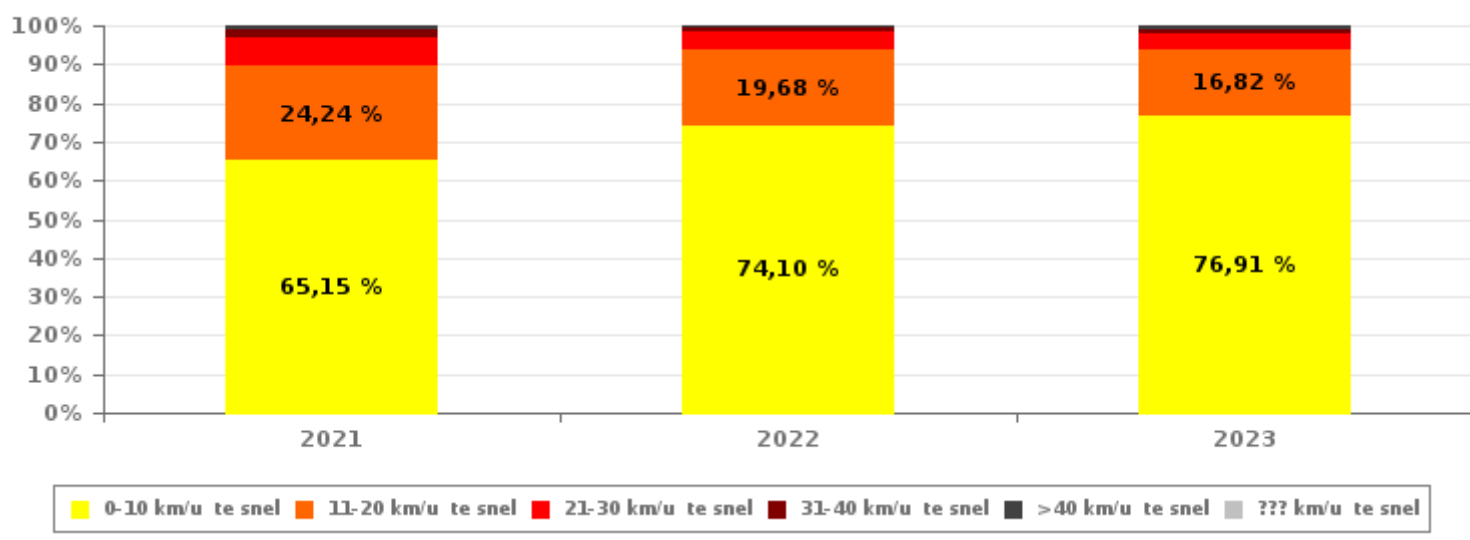


# VERKEERSINBREUKEN (autosnelwegen inbegrepen) : ALGEMEEN OVERZICHT INBREUKEN PER ZWAARTEGRAAD

## Vergelijking per jaar: 2015-2023

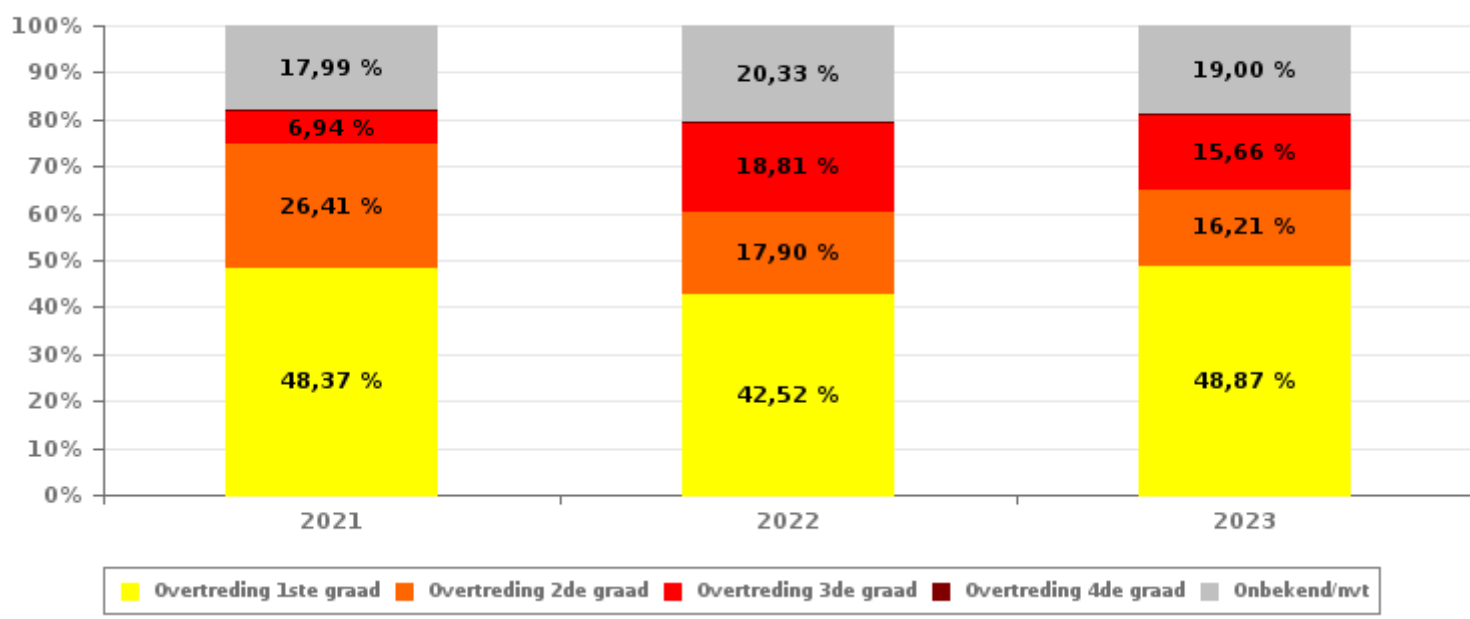
SNELHEID	2015	2016	2017	2018	2019	2020	2021	2022	2023
0-10 km/u te snel	4.481	4.390	3.517	21.246	31.517	8.876	16.782	42.337	31.258
11-20 km/u te snel	5.126	3.672	4.545	9.832	9.026	4.452	6.243	11.242	6.837
21-30 km/u te snel	1.653	879	1.135	2.370	2.247	1.337	1.876	2.528	1.712
31-40 km/u te snel	403	191	274	611	650	392	541	618	507
>40 km/u te snel	216	107	141	294	359	199	255	353	259
??? km/u te snel	50	51	55	46	45	67	63	56	68
<b>Subtotaal SNELHEID</b>	<b>11.929</b>	<b>9.290</b>	<b>9.667</b>	<b>34.399</b>	<b>43.844</b>	<b>15.323</b>	<b>25.760</b>	<b>57.134</b>	<b>40.641</b>

### Aantal (snelheid) inbreuken : indeling per graad



NIET-SNELHEID	2015	2016	2017	2018	2019	2020	2021	2022	2023
1ste graad	3.768	5.103	3.982	5.817	9.244	6.070	2.696	2.539	2.628
2de graad	2.806	2.502	2.115	1.865	1.756	1.696	1.472	1.069	872
3de graad	411	470	519	574	562	298	387	1.123	842
4de graad	9	15	20	46	37	16	16	26	14
Onbekend/NVT	1.141	889	941	1.103	950	750	1.003	1.214	1.022
<b>Subtotaal NIET-SNELHEID</b>	<b>8.135</b>	<b>8.979</b>	<b>7.577</b>	<b>9.405</b>	<b>12.549</b>	<b>8.830</b>	<b>5.574</b>	<b>5.971</b>	<b>5.378</b>

### Aantal (niet-snelheid) inbreuken : indeling per graad





## VERKEERSINBREUKEN (autosnelwegen inbegrepen) : ALGEMEEN OVERZICHT

## Vergelijking per maand voor het jaar 2023

	Jan	Feb	Maa	Apr	Mei	Jun	Jul	Aug	Sep	Okt	Nov	Dec	TOTAAL
<b>TOTAAL AANTAL INBREUKEN</b>	<b>3.636</b>	<b>3.259</b>	<b>3.961</b>	<b>4.598</b>	<b>4.086</b>	<b>3.302</b>	<b>5.109</b>	<b>4.094</b>	<b>3.608</b>	<b>3.181</b>	<b>3.562</b>	<b>3.623</b>	<b>46.019</b>
<b>INBREUKEN PER THEMA</b>	<b>Jan</b>	<b>Feb</b>	<b>Maa</b>	<b>Apr</b>	<b>Mei</b>	<b>Jun</b>	<b>Jul</b>	<b>Aug</b>	<b>Sep</b>	<b>Okt</b>	<b>Nov</b>	<b>Dec</b>	<b>TOTAAL</b>
Snelheid	3.133	2.820	3.226	4.018	3.571	2.891	4.696	3.871	3.262	2.781	3.176	3.196	40.641
Stilstaan en parkeren	183	136	346	257	148	104	127	36	80	99	156	208	1.880
GSM	34	68	72	48	65	37	34	14	19	51	30	24	496
Helm en beschermende kledij	0	4	3	8	5	3	5	1	11	7	1	1	49
Gordel en kinderzitje	14	14	18	14	18	17	13	18	11	42	4	17	200
Verkeerslichten	17	15	17	12	13	7	5	7	10	15	6	3	127
Wegcode (rest)	137	131	175	135	130	139	137	94	121	79	109	96	1.483
Alcohol	31	14	20	6	19	15	16	8	14	15	5	16	179
Drugs	0	0	2	2	4	3	6	3	1	5	0	2	28
Inschrijving	8	10	9	23	20	15	14	7	13	18	7	7	151
Rijbewijs	25	21	25	21	27	24	20	11	26	34	19	14	267
Technische eisen	36	18	34	26	40	26	20	21	25	18	32	28	324
Verzekering	9	6	9	14	16	8	15	2	10	14	5	5	113
Zwaar vervoer	3	1	4	13	4	12	0	1	3	1	10	5	57
Andere	6	1	1	0	6	1	0	0	1	1	2	1	20
Onbekend	0	0	0	1	0	0	1	0	1	1	0	0	4
<b>INBREUKEN PER ZWAARTEGRAAD</b>	<b>Jan</b>	<b>Feb</b>	<b>Maa</b>	<b>Apr</b>	<b>Mei</b>	<b>Jun</b>	<b>Jul</b>	<b>Aug</b>	<b>Sep</b>	<b>Okt</b>	<b>Nov</b>	<b>Dec</b>	<b>TOTAAL</b>
<b>SNELHEID</b>	<b>Jan</b>	<b>Feb</b>	<b>Maa</b>	<b>Apr</b>	<b>Mei</b>	<b>Jun</b>	<b>Jul</b>	<b>Aug</b>	<b>Sep</b>	<b>Okt</b>	<b>Nov</b>	<b>Dec</b>	<b>TOTAAL</b>
0-10 km/u te snel	2.316	2.082	2.365	3.030	2.777	2.184	3.547	2.971	2.576	2.326	2.507	2.577	31.258
11-20 km/u te snel	569	564	622	726	582	487	815	695	507	330	474	466	6.837
21-30 km/u te snel	162	110	154	167	132	150	235	156	123	95	134	94	1.712
31-40 km/u te snel	60	41	57	54	41	47	59	30	36	19	40	23	507
>40 km/u te snel	22	19	17	34	32	21	30	17	16	7	18	26	259
??? km/u te snel	4	4	11	7	7	2	10	2	4	4	3	10	68
<b>Subtotaal SNELHEID</b>	<b>3.133</b>	<b>2.820</b>	<b>3.226</b>	<b>4.018</b>	<b>3.571</b>	<b>2.891</b>	<b>4.696</b>	<b>3.871</b>	<b>3.262</b>	<b>2.781</b>	<b>3.176</b>	<b>3.196</b>	<b>40.641</b>
<b>NIET-SNELHEID</b>	<b>Jan</b>	<b>Feb</b>	<b>Maa</b>	<b>Apr</b>	<b>Mei</b>	<b>Jun</b>	<b>Jul</b>	<b>Aug</b>	<b>Sep</b>	<b>Okt</b>	<b>Nov</b>	<b>Dec</b>	<b>TOTAAL</b>
1ste graad	237	206	407	307	213	177	205	114	172	146	229	215	2.628
2de graad	68	67	102	97	93	66	65	38	53	84	33	106	872
3de graad	71	105	123	91	86	73	61	26	39	80	51	36	842
4de graad	0	1	4	1	3	1	1	0	1	2	0	0	14
Onbekend/NVT	127	60	99	84	120	94	81	45	81	88	73	70	1.022
<b>Subtotaal NIET-SNELHEID</b>	<b>503</b>	<b>439</b>	<b>735</b>	<b>580</b>	<b>515</b>	<b>411</b>	<b>413</b>	<b>223</b>	<b>346</b>	<b>400</b>	<b>386</b>	<b>427</b>	<b>5.378</b>



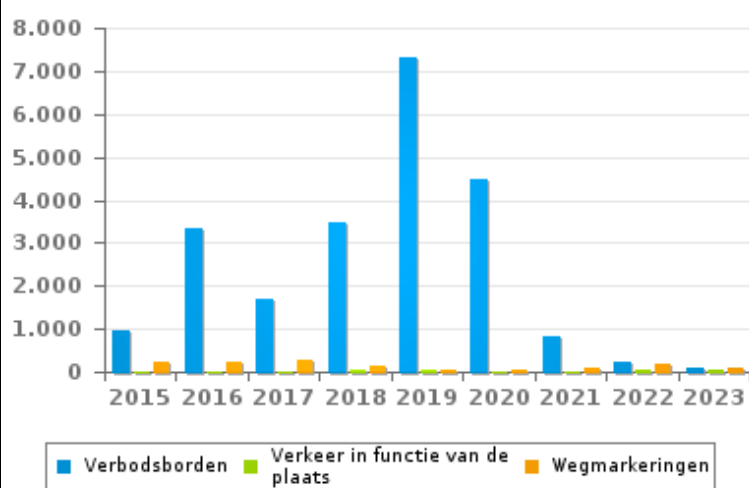
# VERKEERSINBREUKEN (autosnelwegen inbegrepen) : ALGEMEEN OVERZICHT (DETAIL)

Vergelijking per jaar: 2015-2023

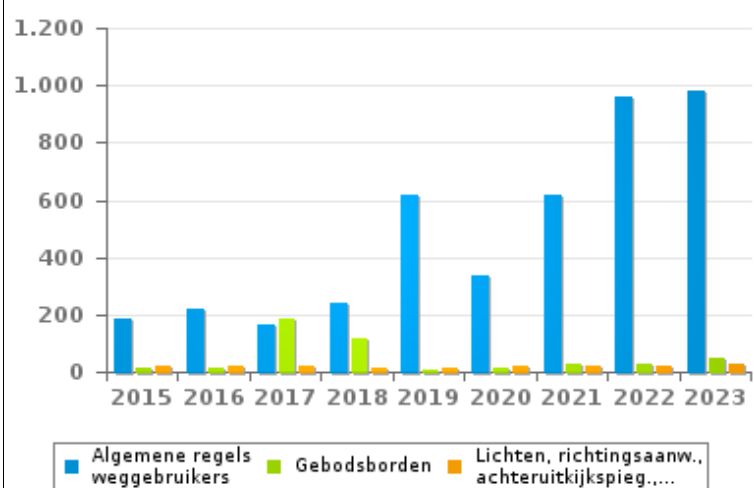
## Wegcode(rest)

	2015	2016	2017	2018	2019	2020	2021	2022	2023
<b>Verbodsborden</b>	973	3.315	1.678	3.452	7.334	4.464	842	251	91
<b>Algemene regels weggebruikers</b>	183	217	162	239	615	339	616	957	981
<b>Wegmarkeringen</b>	214	225	279	140	62	51	95	165	79
<b>Rijbewegingen</b>	154	196	95	124	128	81	124	130	87
<b>Gebodsborden</b>	17	13	188	115	7	11	27	26	50
<b>Lading van goederen (Wegcode)</b>	11	12	22	29	31	77	124	55	47
<b>Voorrang</b>	49	38	34	40	27	20	37	48	23
<b>Verkeer in functie van de plaats</b>	14	21	20	45	42	18	21	56	35
<b>Lichten, richtingsaanw., achteruitkijkspieg.,...</b>	18	23	24	17	13	19	21	19	25
<b>Vervoer van personen (Wegcode)</b>	14	12	24	32	30	8	9	13	27
<b>Bevelen van bevoegde personen</b>	14	14	16	18	7	15	17	13	21
<b>Gedrag tov bepaalde weggebruikers</b>	24	11	15	11	13	8	10	20	13
<b>Wegcode: andere</b>	35	0	1	0	0	0	0	0	4
<b>TOTAAL</b>	<b>1.720</b>	<b>4.097</b>	<b>2.558</b>	<b>4.262</b>	<b>8.309</b>	<b>5.111</b>	<b>1.943</b>	<b>1.753</b>	<b>1.483</b>

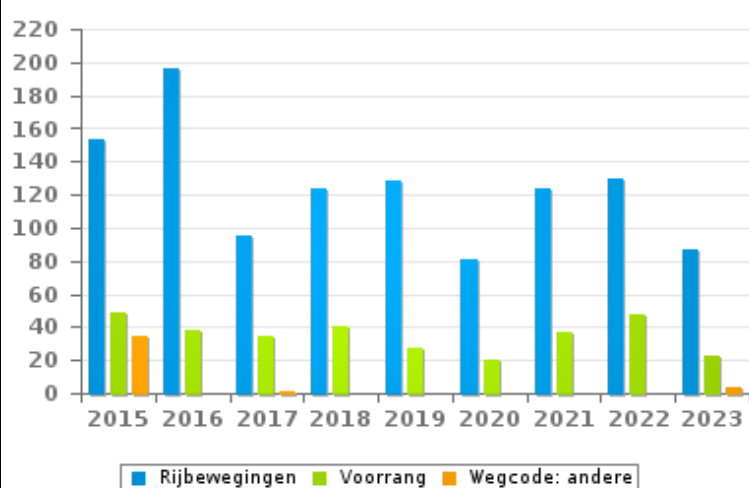
Aantal inbreuken



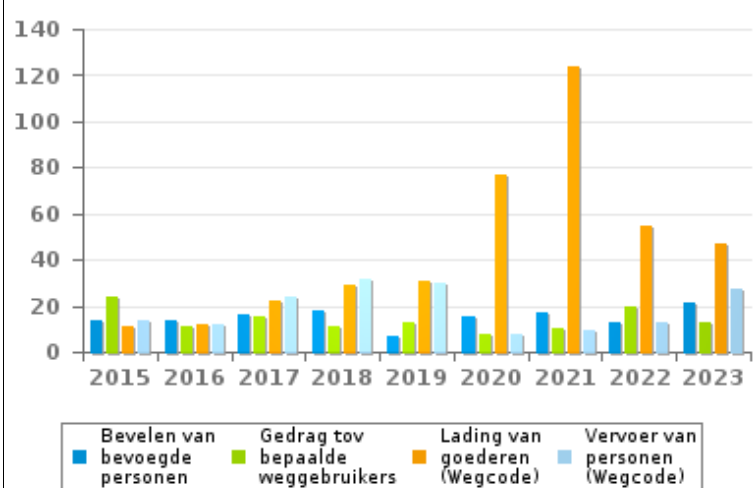
Aantal inbreuken



Aantal inbreuken



Aantal inbreuken





## VERKEERSINBREUKEN (autosnelwegen inbegrepen) : TOP 5

2023

**Alle inbreuken**

Thema	Wetsartikel	Aantal inbreuken	% (*)
Snelheid	Art. 11.2.1°.a). Buiten de bebouwde kommen is de snelheid beperkt tot 120 km per uur op de autosnelwegen [...].	31.918	69,36 %
Snelheid	[VI. Gew.:] Art. 22quater. Binnen de zones afgebakend door de verkeersborden F4a en F4b is de snelheid beperkt tot 30 km per uur.	3.359	7,30 %
Snelheid	[VI. Gew.:] Art. 11.2.3°- b). Buiten de bebouwde kommen is de snelheid beperkt tot 70 km per uur op de andere openbare wegen. Op sommige openbare wegen kan evenwel een lagere of hogere snelheidsbeperking opgelegd of toegelaten worden door het verkeersbord C43. De lagere snelheidsbeperkingen voortvloeiend uit artikel 11.3 blijven van toepassing. Art. 5. De weggebruikers moeten de [...] verkeersborden [...] in acht nemen wanneer deze regelmatig zijn naar de vorm, voldoende zichtbaar zijn en overeenkomstig de voorschriften van [...] [het algemeen] reglement [op de politie van het wegverkeer en van het gebruik van de openbare weg] zijn aangebracht. Art. 68.3. [...] Bord C43 [met de vermelding 50]: Vanaf het verkeersbord tot het volgend kruispunt [of verkeersbord C45], verbod te rijden met een grotere snelheid dan [50 km per uur] [...].	1.993	4,33 %
Snelheid	[VI. Gew.:] Art. 11.1. Binnen de bebouwde kommen is de snelheid beperkt tot 50 km per uur [...].	1.602	3,48 %
Snelheid	Snelheidsbeperking / autosnelwegen / voertuigen en slepen met MTM > 3,5 ton en autobussen. Art. 11.2.1°.a). [...] De snelheid van voertuigen en slepen met een maximale toegelaten massa van meer dan 3,5 ton en van autobussen, is [...] beperkt tot 90 km per uur [op de autosnelwegen] [...].	872	1,89 %



## VERKEERSINBREUKEN (autosnelwegen inbegrepen) : TOP 5

2023

**4de graadsinbreuken**

Thema	Wetsartikel	Aantal inbreuken	% (*)
Wegcode (rest)	De overtreding op de hierna vermelde bepalingen wordt beschouwd als overtreding van 4de graad krachtens artikel 4.4° van KB 30-09-2005 : Art. 20.3.2°. Het is verboden zich op een overweg te begeven wanneer de rode knipperlichten branden.	5	0,01 %
Wegcode (rest)	De overtreding op de hierna vermelde bepalingen wordt beschouwd als overtreding van 4de graad krachtens artikel 4.4° van KB 30-09-2005 : Art. 20.3.1°. Het is verboden zich op een overweg te begeven wanneer de slagbomen in beweging of gesloten zijn.	4	0,01 %
Wegcode (rest)	Art. 4.1. De weggebruikers moeten onmiddellijk gevolg geven aan de bevelen van de bevoegde personen. Art. 4.2.2°. Als bevelen worden inzonderheid beschouwd: de arm of de armen horizontaal uitgestrekt, wat stoppen betekent voor de weggebruikers die naderen uit richtingen welke deze aangewezen door de arm of armen, dwarsen. Art. 4.1°. [...] zijn overtredingen van de vierde graad in de zin van artikel 29§1, eerste lid, van [...] [de] wet betreffende de politie over het wegverkeer, gecoördineerd op 16 maart 1968: de [...] bevelen negeren van een bevoegd persoon [vermeld in het artikel 4.2.2° van KB 01-12-1975].	2	0,00 %
Wegcode (rest)	De overtreding op de hierna vermelde bepalingen wordt beschouwd als overtreding van 4de graad krachtens artikel 4.4° van KB 30-09-2005 : Art. 20.3.3°. Het is verboden zich op een overweg te begeven wanneer het geluidssein werkt.	2	0,00 %
Wegcode (rest)	De overtreding op de hierna vermelde bepalingen wordt beschouwd als overtreding van 4de graad krachtens artikel 4.3° van KB 30-09-2005 :Art. 17.2.3°. Het links inhalen van een gespan [...] of van een voertuig met meer dan twee wielen is verboden bij het naderen van de top van een helling en in bochten, wanneer de zichtbaarheid onvoldoende is, behalve indien kan ingehaald worden zonder de doorlopende witte streep te overschrijden die het voor de tegenliggers bestemde deel van de rijbaan aflijnt.	1	0,00 %

(\*) % ten opzichte van totaal aantal inbreuken



# VERKEERSINBREUKEN (autosnelwegen inbegrepen) : MOMENT

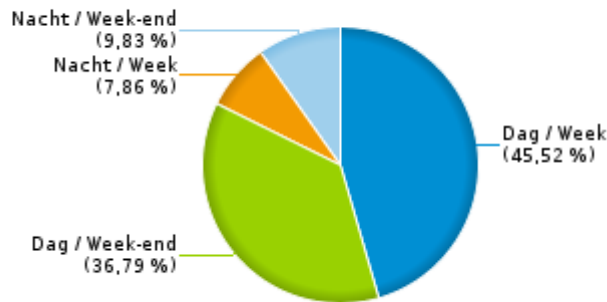
## Aantal inbreuken per moment van de week 2023

	Week			Week-end			TOTAAL
	Dag	Nacht	Subtotaal	Dag	Nacht	Subtotaal	
Snelheid	17.665	3.372	21.037	15.528	4.076	19.604	40.641
Stilstaan en parkeren	1.078	87	1.165	651	64	715	1.880
GSM	427	2	429	64	3	67	496
Helm en beschermende kledij	40	0	40	3	6	9	49
Gordel en kinderzitje	165	0	165	30	5	35	200
Verkeerslichten	93	7	100	23	4	27	127
Wegcode (rest)	868	73	941	410	132	542	1.483
Alcohol	45	18	63	34	82	116	179
Drugs	11	2	13	3	12	15	28
Inschrijving	97	8	105	32	14	46	151
Rijbewijs	110	23	133	61	73	134	267
Technische eisen	216	15	231	61	32	93	324
Verzekering	61	8	69	24	20	44	113
Zwaar vervoer	55	0	55	2	0	2	57
Andere	16	0	16	4	0	4	20
Onbekend	3	0	3	1	0	1	4
<b>TOTAAL</b>	<b>20.950</b>	<b>3.615</b>	<b>24.565</b>	<b>16.931</b>	<b>4.523</b>	<b>21.454</b>	<b>46.019</b>

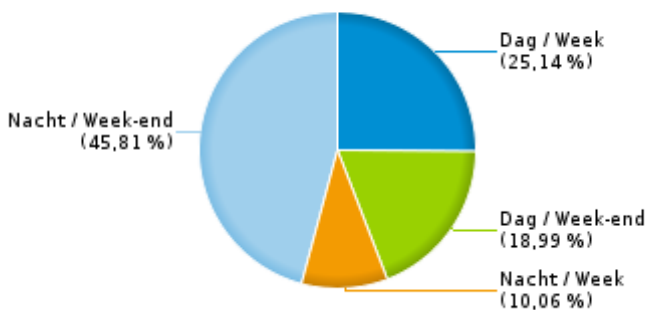
Weekend: van vrijdag 22.00u tot maandag 06.00u  
Week: van maandag 06.00u tot vrijdag 22.00u

Dag: van 06.00u tot 22.00u  
Nacht: van 22.00u tot 06.00u

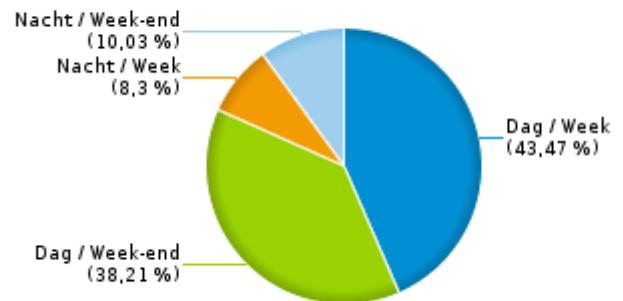
% inbreuken per moment - 2023



% alcoholinbreuken per moment - 2023



% snelheidsinbreuken per moment - 2023







## SNELHEIDSINBREUKEN (autosnelwegen inbegrepen) : PLAATS

2023

## Boom

Straat	Huis nr	Km paal	0-10 km/u te snel	11-20 km/u te snel	21-30 km/u te snel	31-40 km/u te snel	>40 km/u te snel	??? km/u te snel	TOTAAL
A12 Richting Bergen-op-Zoom (NL)		23.0	0	0	0	0	0	1	1
A12 Richting Bergen-op-Zoom (NL)		23.3	0	0	0	0	0	1	1
A12 Richting Bergen-op-Zoom (NL)		25.2	0	0	0	0	0	1	1
A12 Richting Brussel			0	0	1	0	1	2	4
A12 Richting Brussel		23.9	0	0	0	0	3	0	3
A12 Richting Brussel		22.9	0	0	0	0	0	2	2
A12 Richting Brussel		24.2	0	0	0	0	0	2	2
A12 Richting Brussel		24.5	0	0	0	0	0	2	2
A12 Richting Brussel		25.0	0	0	0	0	1	1	2
A12 Richting Brussel		23.8	0	0	0	0	0	1	1
A12 Richting Brussel		24.0	0	0	0	0	0	1	1
A12 Richting Brussel		26.4	0	0	0	0	0	1	1
A12 Richting Brussel oprit 9 Boom		22.1	0	0	0	0	0	3	3
Antwerpsestraat	186		37	14	2	0	1	0	54
Antwerpsestraat	198		25	14	5	0	0	0	44
Antwerpsestraat	247		5	3	1	0	0	0	9
Antwerpsestraat			2	0	0	0	2	2	6
Antwerpsestraat	241		1	0	1	0	0	0	2
Antwerpsestraat	132		0	0	0	0	0	1	1
ANTWERPSESTRAAT RICHTING ANTWERPEN	210		24	6	1	0	0	0	31
ANTWERPSESTRAAT RICHTING RUMST	300		34	7	4	0	1	0	46
ANTWERPSESTRAAT RICHTING WILLEBROEK	241		6	0	1	0	0	0	7
ANTWERPSESTRAAT RICHTING WILLEBROEK	247		4	3	0	0	0	0	7
Beukenlaan	118		6	0	0	0	0	0	6
BEUKENLAAN RICHTING RUMST	118		6	3	0	0	0	0	9
BROEKWEG			0	0	0	0	0	2	2
BROEKWEG RICHTING COLONEL SILVERSTOPSTRAAT	ZN		181	87	10	0	0	0	278
BROEKWEG RICHTING NIELSESTRAAT	ZN		95	35	6	0	0	0	136



## SNELHEIDSINBREUKEN (autosnelwegen inbegrepen) : PLAATS

2023

## Boom

Straat	Huis nr	Km paal	0-10 km/u te snel	11-20 km/u te snel	21-30 km/u te snel	31-40 km/u te snel	>40 km/u te snel	??? km/u te snel	TOTAAL
DIRKPUTSTRAAT RICHTING SCHORRESTRAAT	440		2	0	0	0	0	0	2
Eikenstraat	219		3	1	0	0	0	0	4
Frans De Schutterlaan	36A		0	0	0	0	0	1	1
Frans De Schutterlaan			0	0	0	1	0	0	1
Gevaertlaan	71		3	1	0	0	0	0	4
Gevaertlaan	30		1	0	1	0	0	0	2
GEVAERTLAAN RICHTING VAN LERIUSLAAN	71		11	1	0	0	0	0	12
GEVAERTLAAN RICHTING VELODROOMSTRAAT	71		5	0	0	0	0	0	5
Grote Markt			0	0	0	0	0	1	1
GUIDO GEZELLESTRAAT RICHTING VELODROOMSTRAAT	62		5	1	0	1	0	0	7
Henri Spillemaeckersstraat	48		0	0	0	0	1	0	1
Henri Spillemaeckersstraat			0	0	0	0	0	1	1
INDUSTRIEWEG RICHTING RUPELWEG	3		31	10	0	0	0	0	41
INDUSTRIEWEG RICHTING TUNNELWEG	3		14	9	0	1	0	0	24
Jan Frans Willemsstraat			0	0	0	0	0	1	1
Kaai	40		0	0	0	0	0	1	1
Kapelstraat	129		8	4	0	0	0	0	12
Kapelstraat	101		0	0	0	0	0	1	1
Kapelstraat			0	0	0	0	0	1	1
KAPELSTRAAT RICHTING NIEL	129		4	3	1	0	0	0	8
KAPELSTRAAT RICHTING TERHAGEN	129		19	7	2	1	0	0	29
Kerkhofstraat	411		0	2	0	0	0	0	2
Kerkhofstraat	128		0	0	0	0	0	1	1
KERKHOFSTRAAT RICHTING REET	411		11	2	0	0	0	0	13
KERKHOFSTRAAT RICHTING REET	439		1	0	0	0	0	0	1
KERKHOFSTRAAT RICHTING TERHAGEN	439		3	2	0	0	0	0	5
KERKHOFSTRAAT RICHTING TERHAGEN	411		0	1	0	0	0	0	1



## SNELHEIDSINBREUKEN (autosnelwegen inbegrepen) : PLAATS

2023

## Boom

Straat	Huis nr	Km paal	0-10 km/u te snel	11-20 km/u te snel	21-30 km/u te snel	31-40 km/u te snel	>40 km/u te snel	??? km/u te snel	TOTAAL
Molenstraat	2		0	0	0	0	0	1	1
SCHOMMELEI RICHTING KAPELSTRAAT	2		2	1	1	0	0	0	4
SCHOMMELEI RICHTING KERKHOFSTRAAT	2		5	3	1	1	0	0	10
Schorrestraat			0	0	1	0	0	0	1
Theodoor Van Ryswycklaan	36		10	6	0	0	0	0	16
THEODOOR VAN RYSWYCKLAAN RICHTING BEUKENLAAN	36		5	2	0	0	0	0	7
THEODOOR VAN RYSWYCKLAAN RICHTING CONSCIENCEPLEIN	36		5	0	0	0	0	0	5
Voetballersstraat			0	0	0	0	0	1	1
<b>TOTAAL</b>			<b>574</b>	<b>228</b>	<b>39</b>	<b>5</b>	<b>10</b>	<b>33</b>	<b>889</b>

## Hemiksem

Straat	Huis nr	Km paal	0-10 km/u te snel	11-20 km/u te snel	21-30 km/u te snel	31-40 km/u te snel	>40 km/u te snel	??? km/u te snel	TOTAAL
Antwerpse steenweg	43		4	3	1	0	0	0	8
ANTWERPSE STEENWEG RICHTING HOBOKEN	59		2	0	0	0	0	0	2
ANTWERPSE STEENWEG RICHTING SCHELLE	59		1	0	0	0	0	0	1
Atletiekstraat	1		0	0	0	0	0	1	1
Atletiekstraat	38		1	0	0	0	0	0	1
Bredestraat	153		3	2	0	0	0	0	5
Bredestraat	33		0	1	0	0	0	0	1
BREDESTRAAT RICHTING ANTWERPSESTEENWEG	153		2	1	2	0	0	0	5
BREDESTRAAT RICHTING ANTWERPSESTEENWEG	134		4	0	0	0	0	0	4
BREDESTRAAT RICHTING ANTWERPSESTEENWEG	127		2	0	0	0	0	0	2
BREDESTRAAT RICHTING ANTWERPSESTRAAT	153		1	4	0	0	0	0	5
BREDESTRAAT RICHTING MOERELEI	127		2	2	0	0	0	0	4
BREDESTRAAT RICHTING MOERELEI	153		4	0	0	0	0	0	4



## SNELHEIDSINBREUKEN (autosnelwegen inbegrepen) : PLAATS

2023

## Hemiksem

Straat	Huis nr	Km paal	0-10 km/u te snel	11-20 km/u te snel	21-30 km/u te snel	31-40 km/u te snel	>40 km/u te snel	??? km/u te snel	TOTAAL
HEILIGSTRAAT RICHTING MONNIKENHOFLAAN	47		6	0	0	0	0	0	6
HEILIGSTRAAT RICHTING VARENSTRAAT	47		5	1	0	0	0	0	6
Heuvelstraat			0	0	0	0	1	0	1
HEUVELSTRAAT RICHTING PROVINCIALE STEENWEG	104		1	0	0	0	0	0	1
HEUVELSTRAAT RICHTING PROVINCIALE STEENWEG	75		0	1	0	0	0	0	1
HEUVELSTRAAT RICHTING SINT-BERNARDESESTEENWEG	85		2	0	0	0	0	0	2
HEUVELSTRAAT RICHTING SINT-BERNARDESESTEENWEG	104		1	0	0	0	0	0	1
Kleidaallaan	30		1	0	0	0	0	0	1
KLEIDAALLAAN RICHTING AARTSELAAR	30		1	2	0	1	0	0	4
KLEIDAALLAAN RICHTING BOUWERIJSTRAAT	30		3	0	0	0	0	0	3
LINDELEI RICHTING GEMEENTEPLAATS	186		2	1	0	0	0	0	3
LINDELEI RICHTING K. DE BACKERSTRAAT	186		12	2	1	0	0	0	15
Tulpenlaan	3		3	0	2	0	0	0	5
TULPENLAAN RICHTING ASTERLAAN	3		10	2	1	0	0	0	13
TULPENLAAN RICHTING ASTERLAAN	1		3	0	0	0	0	0	3
TULPENLAAN RICHTING MOERELEI	3		7	1	1	0	0	0	9
TULPENLAAN RICHTING MOERELEI	1		0	2	0	0	0	0	2
UNOLAAN RICHTING GEMEENTEPLAATS	135		2	0	0	0	0	0	2
UNOLAAN RICHTING GEMEENTEPLAATS	153		1	0	0	0	0	0	1
UNOLAAN RICHTING KLEIDAALLAAN	114		2	0	0	0	0	0	2
<b>TOTAAL</b>			<b>88</b>	<b>25</b>	<b>8</b>	<b>1</b>	<b>1</b>	<b>1</b>	<b>124</b>

## Niel

Straat	Huis nr	Km paal	0-10 km/u te snel	11-20 km/u te snel	21-30 km/u te snel	31-40 km/u te snel	>40 km/u te snel	??? km/u te snel	TOTAAL
EERSTE MEISTRAAT RICHTING SCHELLE	53		1	0	0	0	0	0	1



## SNELHEIDSINBREUKEN (autosnelwegen inbegrepen) : PLAATS

2023

## Niel

Straat	Huis nr	Km paal	0-10 km/u te snel	11-20 km/u te snel	21-30 km/u te snel	31-40 km/u te snel	>40 km/u te snel	??? km/u te snel	TOTAAL
Emiel Dewittstraat	41		41	3	1	0	0	0	45
EMIEL DEWITTSTRAAT RICHTING ANTWERPSESTRAAT	41		52	7	2	1	2	0	64
EMIEL DEWITTSTRAAT RICHTING ST. HUBERTUSPLEIN	41		65	4	0	0	0	0	69
Franklin D. Rooseveltstraat	5		36	14	1	0	0	0	51
FRANKLIN D. ROOSEVELTSTRAAT RICHTING LANDBOUWSTRAA	5		12	2	1	0	0	0	15
FRANKLIN D. ROOSEVELTSTRAAT RICHTING STATIONSTRAAT	5		7	0	0	0	0	0	7
LANDBOUWSTRAAT RICHTING MATENSTRAAT	143		1	0	0	0	0	0	1
Matenstraat	211		3	2	1	0	0	0	6
MATENSTRAAT RICHTING AARTSELAAR	211		2	1	0	0	0	0	3
MATENSTRAAT RICHTING AARTSELAAR	169		1	0	0	0	0	0	1
MATENSTRAAT RICHTING NIEL-CENTRUM	211		0	1	0	0	0	0	1
MATENSTRAAT RICHTING SCHELLE	169		3	3	0	0	0	0	6
Ridder Berthoutlaan	8		0	0	0	0	0	1	1
RIDDER BERTHOUTLAAN RICHTING EMIEL DE WITSTRAAT	32		4	1	0	0	0	0	5
RIDDER BERTHOUTLAAN RICHTING SCHUTTERSBOFSTRAAT	32		2	0	0	0	0	0	2
RUPELSTRAAT RICHTING HEIDEPLAATS	11		1	0	0	0	0	0	1
RUPELSTRAAT RICHTING SCHUTTERBOFSTRAAT	11		1	0	0	0	0	0	1
'S HERENBAAN RICHTING MATENSTRAAT	308		1	1	0	0	0	0	2
'S HERENBAAN RICHTING POTAARDESTRAAT	308		7	1	0	0	0	0	8
Stationsstraat	37		69	23	0	0	0	0	92
Stationsstraat	77		42	8	1	0	0	0	51
ST. HUBERTUSPLEIN RICHTING EMIEL DEWITTSTRAAT	27		5	1	0	0	0	0	6
ST. HUBERTUSPLEIN RICHTING RIDDER BERTHOUTLAAN	27		1	1	0	0	0	0	2
Tunnelweg	24		40	16	5	1	0	0	62



## SNELHEIDSINBREUKEN (autosnelwegen inbegrepen) : PLAATS

2023

## Niel

Straat	Huis nr	Km paal	0-10 km/u te snel	11-20 km/u te snel	21-30 km/u te snel	31-40 km/u te snel	>40 km/u te snel	??? km/u te snel	TOTAAL
Tunnelweg	1		19	5	3	0	0	0	27
TUNNELWEG RICHTING BOOMSESTRAAT	24		15	4	2	0	1	0	22
TUNNELWEG RICHTING BOOMSESTRAAT	3		6	8	0	0	0	0	14
TUNNELWEG RICHTING BOOMSESTRAAT	34		9	0	0	0	0	0	9
TUNNELWEG RICHTING 'S HERENBAAN	24		8	2	0	0	0	0	10
TUNNELWEG RICHTING 'S HERENBAAN	3		6	3	0	0	0	0	9
TUNNELWEG RICHTING 'S HERENBAAN	34		6	2	0	0	0	0	8
Uitbreidingsstraat	14		1	0	0	0	0	0	1
Volkenbondstraat	80		1	0	0	0	0	0	1
<b>TOTAAL</b>			<b>468</b>	<b>113</b>	<b>17</b>	<b>2</b>	<b>3</b>	<b>1</b>	<b>604</b>

## Rumst

Straat	Huis nr	Km paal	0-10 km/u te snel	11-20 km/u te snel	21-30 km/u te snel	31-40 km/u te snel	>40 km/u te snel	??? km/u te snel	TOTAAL
A1-E19 Richting Breda (NL)			0	0	0	0	0	3	3
A1-E19 Richting Breda (NL)		21.7	0	0	0	0	0	2	2
A1-E19 Richting Breda (NL)		25.0	0	0	0	2	0	0	2
A1-E19 Richting Breda (NL)		22.9	0	0	0	0	0	1	1
A1-E19 Richting Breda (NL) afrit 8 Rumst		17.1	0	0	0	0	0	1	1
A1-E19 Richting Brussel		22.7	7.156	1.532	337	84	27	1	9.137
A1-E19 Richting Brussel	*	22.7	739	190	32	10	5	0	976
A1-E19 Richting Brussel		22.0	0	0	1	0	0	1	2
A1-E19 Richting Brussel		25.2	0	0	0	0	0	2	2
A1-E19 Richting Brussel		22.8	0	0	0	0	0	1	1
A1-E19 Richting Brussel		23.1	0	0	0	0	0	1	1
A1-E19 Richting Brussel		24.0	0	0	0	0	0	1	1
A1-E19 Richting Brussel			0	1	0	0	0	0	1
A1-E19 Richting Brussel oprit 8 Rumst		21.9	0	0	0	0	0	2	2



## SNELHEIDSINBREUKEN (autosnelwegen inbegrepen) : PLAATS

2023

## Rumst

Straat	Huis nr	Km paal	0-10 km/u te snel	11-20 km/u te snel	21-30 km/u te snel	31-40 km/u te snel	>40 km/u te snel	??? km/u te snel	TOTAAL
ANTWERPSESTEENWEG RICHTING EMIEL ENGELSSTRAAT	43		1	0	0	0	0	0	1
ANTWERPSESTEENWEG RICHTING WAARLOOS	43		1	0	0	0	0	0	1
Antwerpsestraat	12		0	0	0	0	0	1	1
Bussestraat			0	0	0	0	0	1	1
Eikenstraat	219		29	10	1	0	0	0	40
Eikenstraat	33		4	0	0	0	0	0	4
EIKENSTRAAT RICHTING KONINGIN ASTRIDPLEIN	219		124	19	2	0	0	0	145
EIKENSTRAAT RICHTING KONINGIN ASTRIDPLEIN	33		22	3	0	0	0	0	25
EIKENSTRAAT RICHTING KONINGIN ASTRIDPLEIN	188		22	1	0	0	0	0	23
EIKENSTRAAT RICHTING KONINGIN ASTRIDPLEIN	35		12	0	0	0	0	0	12
EIKENSTRAAT RICHTING PIERSTRAAT	219		92	13	1	0	0	0	106
EIKENSTRAAT RICHTING PIERSTRAAT	188		23	5	0	0	0	0	28
EIKENSTRAAT RICHTING PIERSTRAAT	33		19	0	1	0	0	0	20
EIKENSTRAAT RICHTING PIERSTRAAT	192		9	1	0	0	0	0	10
EIKENSTRAAT RICHTING PIERSTRAAT	35		7	0	0	0	0	0	7
Hof ten Eikenlaan	12		27	9	2	0	0	0	38
HOF TEN EIKENLAAN RICHTING PETRUS VAN DER TAELENST	12		41	11	3	0	0	0	55
HOF TEN EIKENLAAN RICHTING TIBURSTRAAT	12		35	12	0	0	0	0	47
HOGE MEENTOCHTSTRAAT RICHTING PETRUS VAN DER TAELE	5		23	11	2	0	0	0	36
HOGE MEENTOCHTSTRAAT RICHTING PETRUS VAN DER TAELE	1		14	5	1	0	0	0	20
HOGE MEENTOCHTSTRAAT RICHTING PETRUS VAN DER TAELE	26		0	0	1	0	0	0	1
Kardinaal Cardijnstraat	46		9	1	0	0	0	0	10
KARDINAAL CARDIJNSTRAAT RICHTING BOOM	46		11	0	0	0	0	0	11
KARDINAAL CARDIJNSTRAAT RICHTING DUFFEL	46		12	1	0	0	0	0	13



## SNELHEIDSINBREUKEN (autosnelwegen inbegrepen) : PLAATS

2023

## Rumst

Straat	Huis nr	Km paal	0-10 km/u te snel	11-20 km/u te snel	21-30 km/u te snel	31-40 km/u te snel	>40 km/u te snel	??? km/u te snel	TOTAAL
Kerkhofstraat	38		14	14	1	0	0	0	29
KERKHOFSTRAAT RICHTING DOELHAAGSTRAAT	38		17	11	4	1	0	0	33
KERKHOFSTRAAT RICHTING PETRUS VAN DER TAELENSTRAAT	38		18	13	2	0	0	0	33
Kerremansstraat	20		4	0	0	0	0	0	4
KERREMANSSTRAAT RICHTING MOLENSTRAAT	20		20	6	0	0	0	0	26
KERREMANSSTRAAT RICHTING MOLENSTRAAT	5		5	0	0	0	0	0	5
KERREMANSSTRAAT RICHTING NACHTEGAALSTRAAT	20		7	4	0	0	0	0	11
KERREMANSSTRAAT RICHTING NACHTEGAALSTRAAT	5		0	0	1	0	0	0	1
Laarstraat	22		59	25	1	0	0	0	85
LAARSTRAAT RICHTING RUMSTSESTRAAT	22		213	68	2	0	0	0	283
LAARSTRAAT RICHTING STEENWEG OP WAARLOOS	22		91	26	0	0	0	0	117
Lage Vosbergstraat	68		15	12	2	0	1	0	30
LAGE VOSBERGSTRAAT RICHTING BUSSESTRAAT	68		22	6	2	1	0	0	31
LAGE VOSBERGSTRAAT RICHTING BUSSESTRAAT	58		4	0	1	0	0	0	5
LAGE VOSBERGSTRAAT RICHTING DUFFEL	68		44	14	3	1	0	0	62
LAGE VOSBERGSTRAAT RICHTING DUFFEL	58		14	3	1	0	0	0	18
Mechelsesteenweg	35		3	2	1	0	0	0	6
MECHELSESTEENWEG RICHTING KONTICH	35		0	1	0	0	0	0	1
MECHELSESTEENWEG RICHTING MECHELEN	35		0	1	2	0	0	0	3
MOLENSTRAAT RICHTING KERKHOFSTRAAT	178		9	1	0	0	0	0	10
MOLENSTRAAT RICHTING KERKHOFSTRAAT	114		7	2	0	0	0	0	9
MOLENSTRAAT RICHTING KON. ASTRIDPLEIN	114		3	1	0	0	0	0	4
MOLENSTRAAT RICHTING KONINGIN ASTRIDPLEIN	178		5	3	0	0	0	0	8
MOLENSTRAAT RICHTING KONINGIN ASTRIDPLEIN	114		6	0	1	0	0	0	7
MOLENSTRAAT RICHTING KONINGIN ASTRIDPLEIN	112		4	1	0	0	0	0	5
N1c Bussestraat te Rumst		0.2	0	0	0	0	0	1	1
Nieuwstraat	50		4	3	0	0	0	0	7





## SNELHEIDSINBREUKEN (autosnelwegen inbegrepen) : PLAATS

2023

## Rumst

Straat	Huis nr	Km paal	0-10 km/u te snel	11-20 km/u te snel	21-30 km/u te snel	31-40 km/u te snel	>40 km/u te snel	??? km/u te snel	TOTAAL
Nieuwstraat			0	0	0	0	0	1	1
NIEUWSTRAAT RICHTING STEENBERGHOEKSTRAAT	50		2	2	0	0	0	0	4
NIEUWSTRAAT RICHTING TERHAGEN	100		9	0	0	0	0	0	9
NIEUWSTRAAT RICHTING TERHAGEN	50		4	1	0	0	0	0	5
Oude Baan	93		6	1	1	0	0	0	8
OUDE BAAN RICHTING DUFFEL	79		6	3	0	2	0	0	11
OUDE BAAN RICHTING DUFFEL	77		4	0	0	0	0	0	4
OUDE BAAN RICHTING NIEUWSTRAAT	69		10	4	0	0	0	0	14
PETRUS VAN DER TAELENSTRAAT RICHTING KERKHOFSTRAAT	12		24	6	1	0	0	0	31
PETRUS VAN DER TAELENSTRAAT RICHTING KERKHOFSTRAAT	24		7	2	0	0	0	0	9
PETRUS VAN DER TAELENSTRAAT RICHTING SLIJKENHOEFST	12		21	2	1	0	0	0	24
PETRUS VAN DER TAELENSTRAAT RICHTING SLIJKENHOEFST	24		9	3	0	0	0	0	12
Pierstraat	74		295	24	6	0	0	0	325
Pierstraat			0	0	0	1	0	0	1
PIERSTRAAT RICHTING AARTSELAAR	193		99	6	0	0	0	0	105
PIERSTRAAT RICHTING AARTSELAAR	105		12	3	0	0	0	0	15
PIERSTRAAT RICHTING AARTSELAAR	357		1	0	0	0	0	0	1
PIERSTRAAT RICHTING EIKENSTRAAT	106		11	0	0	0	0	0	11
Predikherenhoevestraat			0	1	0	0	0	0	1
PREDIKHERENHOEVESTRAAT RICHTING PIERSTRAAT	31		78	52	7	2	0	0	139
PREDIKHERENHOEVESTRAAT RICHTING PIERSTRAAT	26		66	20	4	0	0	0	90
PREDIKHERENHOEVESTRAAT RICHTING 'S HERENBAAN	26		64	32	2	0	0	0	98
PREDIKHERENHOEVESTRAAT RICHTING 'S HERENBAAN	31		36	14	1	0	0	0	51



## SNELHEIDSINBREUKEN (autosnelwegen inbegrepen) : PLAATS

2023

## Rumst

Straat	Huis nr	Km paal	0-10 km/u te snel	11-20 km/u te snel	21-30 km/u te snel	31-40 km/u te snel	>40 km/u te snel	??? km/u te snel	TOTAAL
Rozenlaan			0	0	0	0	0	2	2
ROZENLAAN RICHTING PREDIKHERENHOEVESTRAAT	36		17	2	0	0	0	0	19
ROZENLAAN RICHTING PREDIKHERENHOEVESTRAAT	24		4	1	0	0	0	0	5
ROZENLAAN RICHTING SERINGENLAAN	36		21	2	1	0	0	0	24
ROZENLAAN RICHTING SERINGENLAAN	24		3	1	0	0	0	0	4
(RUMST120) A1-E19 RICHTING BREDA (NL)		22.9	18.717	2.711	804	265	171	0	22.668
Rumstsestraat	40		21	5	1	0	0	0	27
RUMSTSESTRAAT RICHTING MOLENSTRAAT	56		83	33	3	0	0	0	119
RUMSTSESTRAAT RICHTING HOLLEBEEKSTRAAT	56		71	30	6	1	0	0	108
RUMSTSESTRAAT RICHTING HOLLEBEEKSTRAAT	40		7	2	1	0	0	0	10
RUMSTSESTRAAT RICHTING MOLENSTRAAT	40		19	3	0	0	0	0	22
Schoolstraat			0	0	0	0	0	1	1
Steenweg op Waarloos	14		2	1	0	0	0	0	3
Steenweg op Waarloos	18		1	1	1	0	0	0	3
Steenweg op Waarloos	9		2	0	0	0	0	0	2
STEENWEG OP WAARLOOS RICHTING BOOM	14		2	0	0	0	0	0	2
STEENWEG OP WAARLOOS RICHTING WAARLOOS	14		2	3	0	0	0	0	5
TIBURSTRAAT RICHTING BOOM	25		12	6	0	0	0	0	18
TIBURSTRAAT RICHTING BOOM	25 A		9	4	1	0	0	0	14
TIBURSTRAAT RICHTING DUFFEL	25		8	2	0	0	0	0	10
TIBURSTRAAT RICHTING DUFFEL	25 A		5	1	0	0	0	0	6
Tuinwijk	88		45	20	1	0	0	0	66
Tuinwijk	33		0	0	0	0	0	1	1
TUINWIJK RICHTING BOOM	88		102	26	2	0	0	0	130
TUINWIJK RICHTING BOOM	86		15	1	0	0	0	0	16
TUINWIJK RICHTING DUFFEL	88		229	85	6	0	0	0	320
TUINWIJK RICHTING DUFFEL	86		25	8	1	0	0	0	34
Varenstraat	91		5	1	0	0	0	0	6



## SNELHEIDSINBREUKEN (autosnelwegen inbegrepen) : PLAATS

2023

## Rumst

Straat	Huis nr	Km paal	0-10 km/u te snel	11-20 km/u te snel	21-30 km/u te snel	31-40 km/u te snel	>40 km/u te snel	??? km/u te snel	TOTAAL
VARENSTRAAT RICHTING DUFFEL	83		15	8	1	1	0	0	25
VARENSTRAAT RICHTING DUFFEL	91		4	2	0	1	0	0	7
VARENSTRAAT RICHTING MECHELSESTEENWEG	83		32	17	1	0	0	0	50
VARENSTRAAT RICHTING MECHELSESTEENWEG	91		9	1	0	0	0	0	10
VARENSTRAAT RICHTING MECHELSESTEENWEG	93		0	3	0	0	0	0	3
VARENSTRAAT RICHTING NOTMEIR	83		3	1	0	0	0	0	4
<b>TOTAAL</b>			<b>29.274</b>	<b>5.199</b>	<b>1.261</b>	<b>372</b>	<b>204</b>	<b>24</b>	<b>36.334</b>

## Schelle

Straat	Huis nr	Km paal	0-10 km/u te snel	11-20 km/u te snel	21-30 km/u te snel	31-40 km/u te snel	>40 km/u te snel	??? km/u te snel	TOTAAL
A12 Richting Bergen-op-Zoom (NL)			0	0	0	0	0	2	2
A12 Richting Bergen-op-Zoom (NL)		26.5	0	0	0	0	0	1	1
A12 Richting Brussel		26.4	0	0	0	0	0	1	1
A12 Richting Brussel			0	1	0	0	0	0	1
Boomse Steenweg	37		0	1	0	0	0	0	1
Boomse Steenweg			0	0	0	0	0	1	1
BOOMSE STEENWEG RICHTING AARTSELAAR	87		0	42	22	5	2	0	71
BOOMSE STEENWEG RICHTING ANTWERPEN	87		0	322	125	43	4	0	494
BOOMSE STEENWEG RICHTING BOOM	28		0	45	26	11	2	0	84
BOOMSE STEENWEG RICHTING BRUSSEL	28		0	546	189	64	31	0	830
FABIOLALAAAN RICHTING HEMIKSEM	93		170	43	2	1	0	0	216
FABIOLALAAAN RICHTING HEMIKSEM	159		1	0	0	0	0	0	1
FABIOLALAAAN RICHTING NIEL	93		254	41	0	0	0	0	295
FABIOLALAAAN RICHTING NIEL	138		1	0	0	0	0	0	1
INTERESCAUTLAAN RICHTING TOLHUISSTRAAT	49		2	1	1	0	0	0	4
INTERESCAUTLAAN RICHTING TOLHUISSTRAAT	57		1	0	0	1	0	0	2
INTERESCAUTLAAN RICHTING VOLTASTRAAT	49		2	0	0	0	0	0	2



## SNELHEIDSINBREUKEN (autosnelwegen inbegrepen) : PLAATS

2023

## Schelle

Straat	Huis nr	Km paal	0-10 km/u te snel	11-20 km/u te snel	21-30 km/u te snel	31-40 km/u te snel	>40 km/u te snel	??? km/u te snel	TOTAAL
INTERESCAUTLAAN RICHTING VOLTA STRAAT	57		1	1	0	0	0	0	2
KOEKOEKSTRAAT RICHTING BRANDEKESWEG	65		12	10	1	0	0	0	23
KOEKOEKSTRAAT RICHTING STEENWINKELSTRAAT	65		6	2	0	0	0	0	8
LAARHOFSTRAAT RICHTING KAPELSTRAAT	98		27	6	0	0	0	0	33
LAARHOFSTRAAT RICHTING NIEL	98		14	3	1	0	0	0	18
Peperstraat			0	0	0	0	0	1	1
Provinciale Steenweg	311		30	9	1	0	0	0	40
Provinciale Steenweg	459		0	0	0	0	1	2	3
Provinciale Steenweg	131		0	0	0	0	1	0	1
Provinciale Steenweg	47		0	0	0	0	0	1	1
PROVINCIALE STEENWEG RICHTING HEMIKSEM	311		136	83	5	0	0	0	224
PROVINCIALE STEENWEG RICHTING NIEL	311		91	52	6	2	0	0	151
Rubensstraat	66		37	28	4	0	0	0	69
RUBENSSTRAAT RICHTING EERSTE MEISTRAAT	66		11	8	0	0	0	0	19
RUBENSSTRAAT RICHTING SPRUYTELEI	66		11	4	1	0	0	0	16
Steenwinkelstraat	256		5	4	0	0	0	0	9
STEENWINKELSTRAAT RICHTING AARTSELAAR	256		4	3	2	0	0	0	9
STEENWINKELSTRAAT RICHTING AARTSELAAR	286		1	1	0	0	0	0	2
STEENWINKELSTRAAT RICHTING PROVINCIALE STEENWEG	256		3	0	0	0	0	0	3
Tuinlei	30		13	11	0	0	0	0	24
TUINLEI RICHTING MATENSTRAAT	30		6	2	0	0	0	0	8
TUINLEI RICHTING STEENWINKELSTRAAT	30		15	3	1	0	0	0	19
<b>TOTAAL</b>			<b>854</b>	<b>1.272</b>	<b>387</b>	<b>127</b>	<b>41</b>	<b>9</b>	<b>2.690</b>



## SNELHEIDSINBREUKEN (autosnelwegen inbegrepen) : SNELHEIDSREGIME

2023

toegelaten snelheid	0-10 km/u te snel	11-20 km/u te snel	21-30 km/u te snel	31-40 km/u te snel	>40 km/u te snel	??? km/u te snel	TOTAAL
30	2.801	925	84	12	3	0	3.825
50	1.833	1.468	448	132	42	0	3.923
70	9	7	4	0	0	0	20
90	590	262	11	9	0	0	872
120	26.022	4.173	1.164	352	208	0	31.919
Onbekend	3	2	1	2	6	68	82
<b>TOTAAL</b>	<b>31.258</b>	<b>6.837</b>	<b>1.712</b>	<b>507</b>	<b>259</b>	<b>68</b>	<b>40.641</b>

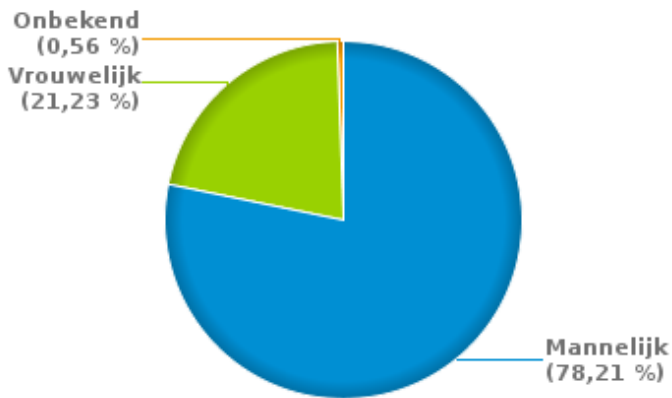


# VERKEERSINBREUKEN (autosnelwegen inbegrepen) : PROFILERING 2023

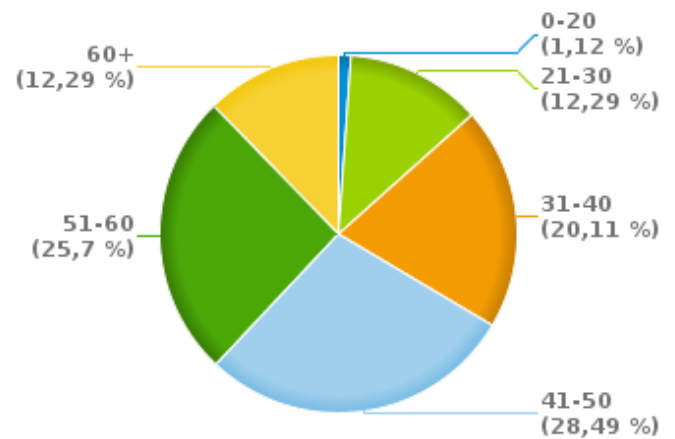
## Aantal inbreuken alcohol per geslacht en per leeftijdscategorie

	Mannelijk	Vrouwelijk	Onbekend	TOTAAL
0-20	2	0	0	2
21-30	17	5	0	22
31-40	25	10	1	36
41-50	41	10	0	51
51-60	38	8	0	46
60+	17	5	0	22
<b>TOTAAL</b>	<b>140</b>	<b>38</b>	<b>1</b>	<b>179</b>

### % Alcoholinbreuken per geslacht - 2023



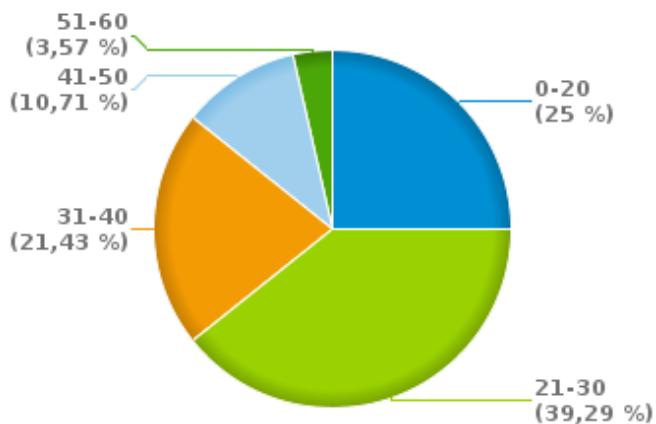
### % Alcoholinbreuken per leeftijd - 2023



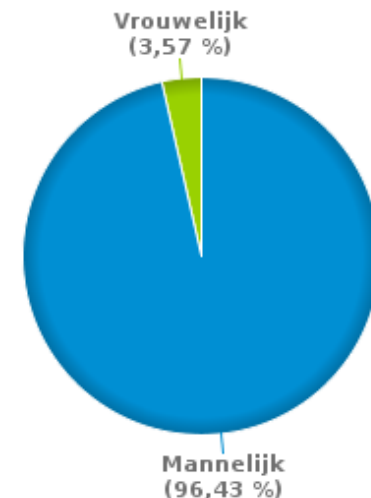
## Aantal inbreuken drugs per geslacht en per leeftijdscategorie

	Mannelijk	Vrouwelijk	TOTAAL
0-20	7	0	7
21-30	10	1	11
31-40	6	0	6
41-50	3	0	3
51-60	1	0	1
<b>TOTAAL</b>	<b>27</b>	<b>1</b>	<b>28</b>

### % Drugsinbreuken per leeftijd - 2023



### % Drugsinbreuken per geslacht - 2023





## VERKEERSINBREUKEN

### REPORT FILTERS

<b>Begin jaar van de inbreuken</b>	2015
<b>Einde jaar van de inbreuken</b>	2023
<b>Trimester</b>	Trim. 1;Trim. 2;Trim. 3;Trim. 4
<b>Datum van afsluiting van de gegevensbank</b>	30/04/24
<b>Politiezone</b>	PZ RUPEL (BOOM)
<b>Lokale/federale eenheid</b>	
<b>Op/Buiten snelweg</b>	(autosnelwegen inbegrepen)
<b>Vaststellende politie-eenheid</b>	

<b>Refresh report datum</b>	01/07/2024 10:22:01
-----------------------------	---------------------