

**Overzicht  
Verkeersinbreuken  
(autosnelwegen inbegrepen)  
2023**

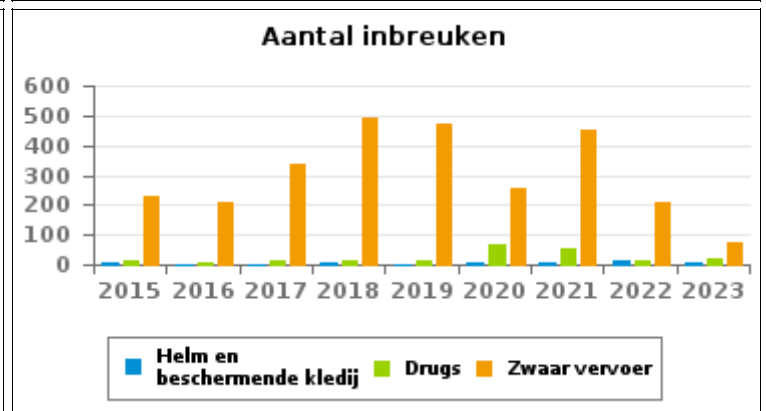
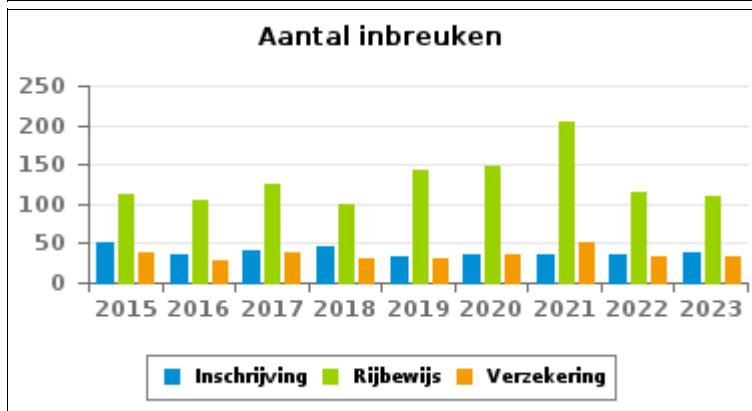
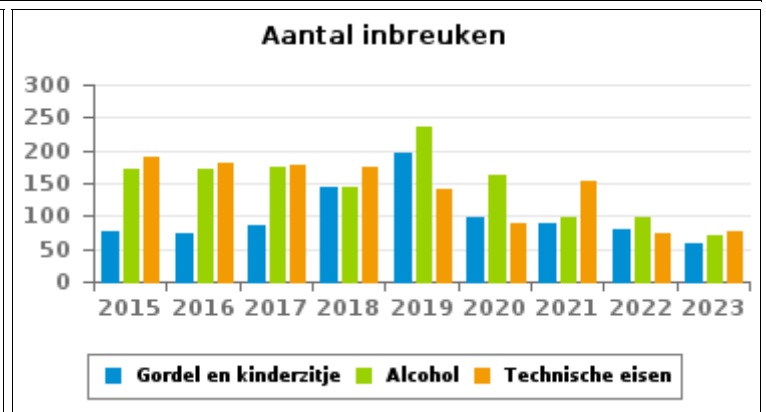
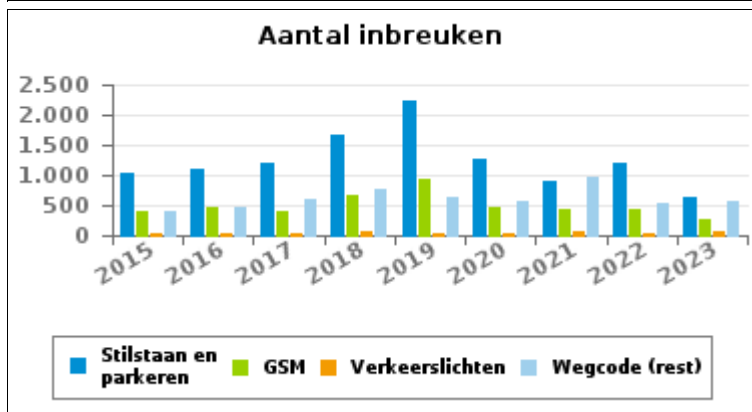
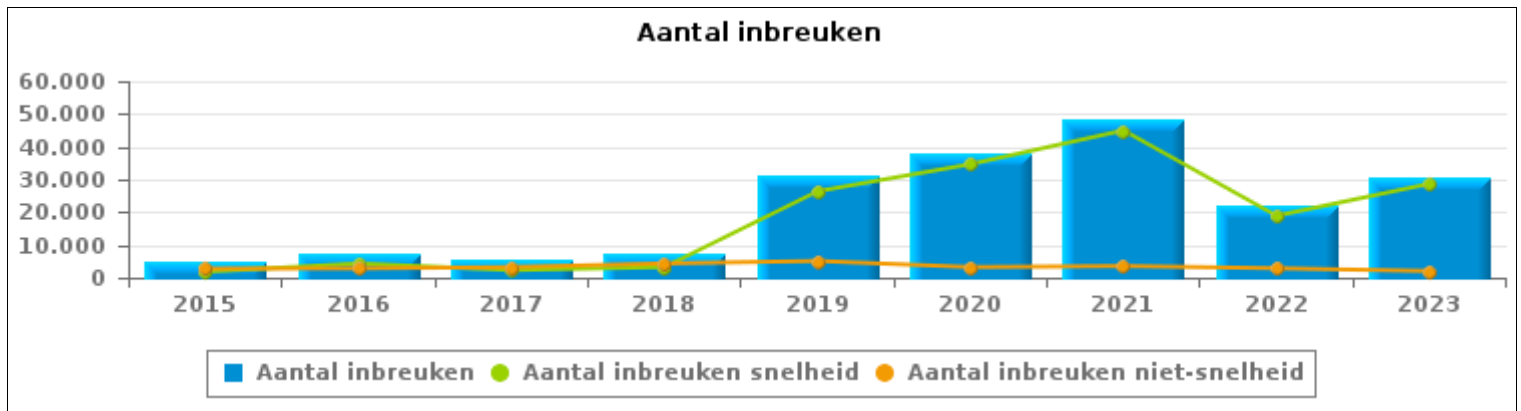
**PZ ZWIJNDRECHT**



# VERKEERSINBREUKEN (autosnelwegen inbegrepen) : ALGEMEEN OVERZICHT

## Vergelijking per jaar: 2015-2023

	2015	2016	2017	2018	2019	2020	2021	2022	2023
<b>TOTAAL AANTAL INBREUKEN</b>	<b>4.600</b>	<b>7.176</b>	<b>5.542</b>	<b>7.589</b>	<b>31.504</b>	<b>37.891</b>	<b>48.537</b>	<b>21.795</b>	<b>30.702</b>
<b>INBREUKEN PER THEMA</b>									
	2015	2016	2017	2018	2019	2020	2021	2022	2023
Snelheid	1.836	4.330	2.315	3.245	26.399	34.672	44.985	18.913	28.680
Stilstaan en parkeren	1.021	1.092	1.207	1.659	2.218	1.257	910	1.208	626
GSM	402	455	397	680	936	462	449	431	283
Helm en beschermende kledij	4	1	3	5	2	4	8	14	6
Gordel en kindersitje	78	74	87	145	196	98	90	80	57
Verkeerslichten	38	28	20	74	41	47	71	22	56
Wegcode (rest)	416	463	601	780	639	557	980	548	571
Alcohol	171	171	173	145	235	163	97	98	69
Drugs	13	5	16	15	16	65	53	11	18
Inschrijving	50	36	41	45	34	36	35	36	39
Rijbewijs	113	105	126	100	143	149	204	116	110
Technische eisen	189	182	179	173	142	88	152	72	78
Verzekering	38	27	39	30	31	35	51	34	34
Zwaar vervoer	231	206	337	492	472	258	452	212	74
Andere	0	1	1	1	0	0	0	0	0
Onbekend	0	0	0	0	0	0	0	0	1



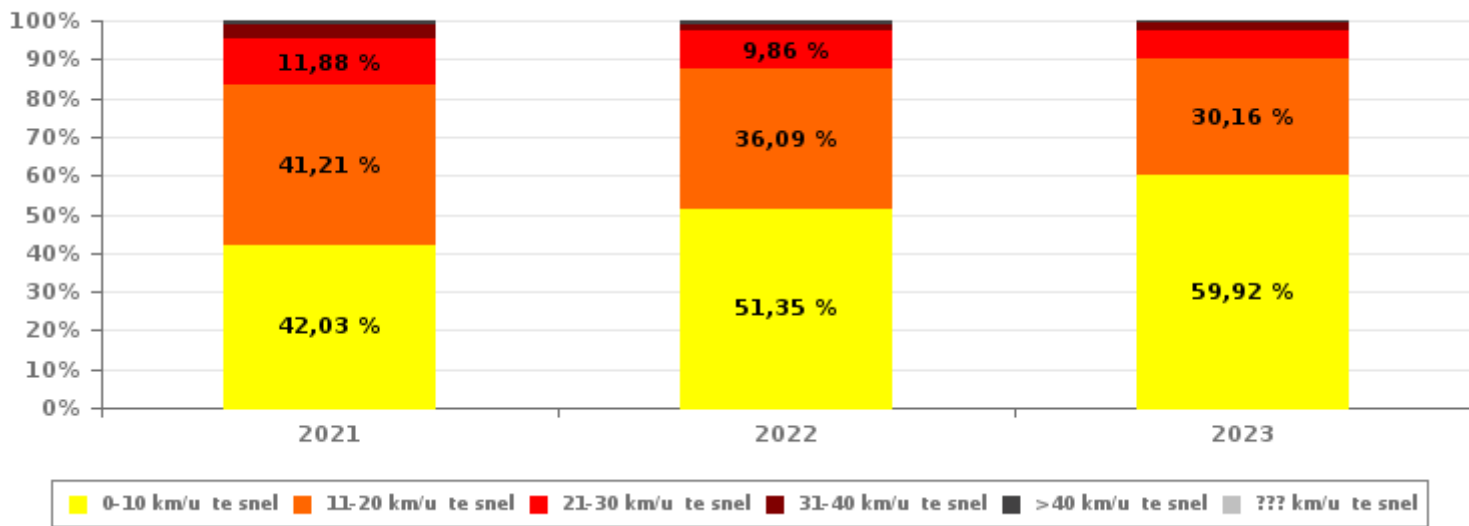


# VERKEERSINBREUKEN (autosnelwegen inbegrepen) : ALGEMEEN OVERZICHT INBREUKEN PER ZWAARTEGRAAD

Vergelijking per jaar: 2015-2023

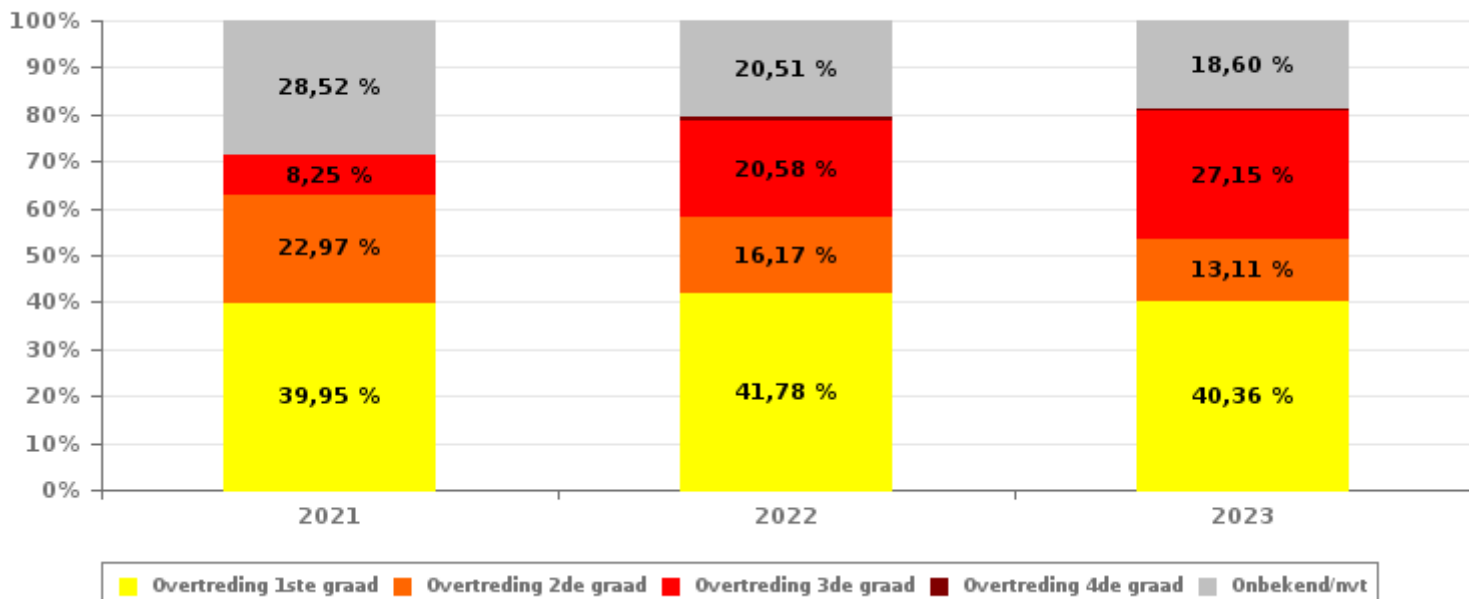
SNELHEID	2015	2016	2017	2018	2019	2020	2021	2022	2023
0-10 km/u te snel	570	1.725	813	1.647	8.515	11.713	18.907	9.711	17.186
11-20 km/u te snel	994	1.901	1.125	1.238	12.774	15.536	18.540	6.825	8.650
21-30 km/u te snel	191	524	263	253	3.990	5.408	5.343	1.865	2.159
31-40 km/u te snel	47	119	60	49	871	1.505	1.673	361	503
>40 km/u te snel	20	43	36	27	231	463	487	117	141
??? km/u te snel	14	18	18	31	18	47	35	34	41
<b>Subtotaal SNELHEID</b>	<b>1.836</b>	<b>4.330</b>	<b>2.315</b>	<b>3.245</b>	<b>26.399</b>	<b>34.672</b>	<b>44.985</b>	<b>18.913</b>	<b>28.680</b>

Aantal (snelheid) inbreuken : indeling per graad



NIET-SNELHEID	2015	2016	2017	2018	2019	2020	2021	2022	2023
1ste graad	974	1.014	991	1.388	1.783	1.201	1.419	1.204	816
2de graad	882	958	1.017	1.582	2.044	1.053	816	466	265
3de graad	124	188	343	386	205	187	293	593	549
4de graad	39	17	33	56	59	27	11	28	16
Onbekend/NVT	745	669	843	932	1.014	751	1.013	591	376
<b>Subtotaal NIET-SNELHEID</b>	<b>2.764</b>	<b>2.846</b>	<b>3.227</b>	<b>4.344</b>	<b>5.105</b>	<b>3.219</b>	<b>3.552</b>	<b>2.882</b>	<b>2.022</b>

Aantal (niet-snelheid) inbreuken : indeling per graad





## VERKEERSINBREUKEN (autosnelwegen inbegrepen) : ALGEMEEN OVERZICHT

## Vergelijking per maand voor het jaar 2023

	Jan	Feb	Maa	Apr	Mei	Jun	Jul	Aug	Sep	Okt	Nov	Dec	TOTAAL
<b>TOTAAL AANTAL INBREUKEN</b>	<b>1.537</b>	<b>1.228</b>	<b>2.180</b>	<b>2.165</b>	<b>2.611</b>	<b>2.080</b>	<b>3.532</b>	<b>4.716</b>	<b>2.018</b>	<b>2.899</b>	<b>1.819</b>	<b>3.917</b>	<b>30.702</b>
<b>INBREUKEN PER THEMA</b>	<b>Jan</b>	<b>Feb</b>	<b>Maa</b>	<b>Apr</b>	<b>Mei</b>	<b>Jun</b>	<b>Jul</b>	<b>Aug</b>	<b>Sep</b>	<b>Okt</b>	<b>Nov</b>	<b>Dec</b>	<b>TOTAAL</b>
Snelheid	1.247	1.087	1.954	1.987	2.450	1.902	3.438	4.595	1.908	2.721	1.701	3.690	<b>28.680</b>
Stilstaan en parkeren	140	64	76	52	43	29	22	26	20	32	42	80	<b>626</b>
GSM	32	7	36	26	24	32	24	10	21	48	10	13	<b>283</b>
Helm en beschermende kledij	0	0	2	0	0	1	1	0	2	0	0	0	<b>6</b>
Gordel en kinderzitje	10	6	3	10	4	6	0	3	4	5	0	6	<b>57</b>
Verkeerslichten	1	1	4	0	3	41	3	0	1	1	0	1	<b>56</b>
Wegcode (rest)	41	39	55	46	49	32	23	66	33	52	37	98	<b>571</b>
Alcohol	9	3	6	7	4	5	6	8	5	6	7	3	<b>69</b>
Drugs	4	3	2	0	0	1	1	0	0	4	2	1	<b>18</b>
Inschrijving	1	2	2	3	3	7	3	1	4	6	4	3	<b>39</b>
Rijbewijs	20	3	18	16	17	2	4	3	8	6	3	10	<b>110</b>
Technische eisen	17	6	9	8	8	3	1	3	8	4	5	6	<b>78</b>
Verzekering	2	4	0	3	5	4	3	0	2	6	5	0	<b>34</b>
Zwaar vervoer	13	3	13	7	1	14	3	1	2	8	3	6	<b>74</b>
Andere	0	0	0	0	0	0	0	0	0	0	0	0	<b>0</b>
Onbekend	0	0	0	0	0	1	0	0	0	0	0	0	<b>1</b>
<b>INBREUKEN PER ZWAARTEGRAAD</b>													
<b>SNELHEID</b>	<b>Jan</b>	<b>Feb</b>	<b>Maa</b>	<b>Apr</b>	<b>Mei</b>	<b>Jun</b>	<b>Jul</b>	<b>Aug</b>	<b>Sep</b>	<b>Okt</b>	<b>Nov</b>	<b>Dec</b>	<b>TOTAAL</b>
0-10 km/u te snel	604	546	912	1.034	1.206	897	2.190	3.208	1.326	1.923	1.239	2.101	<b>17.186</b>
11-20 km/u te snel	474	430	774	728	977	730	914	1.032	455	599	366	1.171	<b>8.650</b>
21-30 km/u te snel	129	87	207	169	210	219	253	279	96	146	74	290	<b>2.159</b>
31-40 km/u te snel	29	15	46	42	42	41	60	57	24	43	15	89	<b>503</b>
>40 km/u te snel	5	4	12	11	13	11	20	13	6	10	5	31	<b>141</b>
??? km/u te snel	6	5	3	3	2	4	1	6	1	0	2	8	<b>41</b>
<b>Subtotaal SNELHEID</b>	<b>1.247</b>	<b>1.087</b>	<b>1.954</b>	<b>1.987</b>	<b>2.450</b>	<b>1.902</b>	<b>3.438</b>	<b>4.595</b>	<b>1.908</b>	<b>2.721</b>	<b>1.701</b>	<b>3.690</b>	<b>28.680</b>
<b>NIET-SNELHEID</b>	<b>Jan</b>	<b>Feb</b>	<b>Maa</b>	<b>Apr</b>	<b>Mei</b>	<b>Jun</b>	<b>Jul</b>	<b>Aug</b>	<b>Sep</b>	<b>Okt</b>	<b>Nov</b>	<b>Dec</b>	<b>TOTAAL</b>
1ste graad	132	88	91	54	42	33	27	77	38	49	42	143	<b>816</b>
2de graad	52	11	21	23	24	18	7	10	16	23	32	28	<b>265</b>
3de graad	45	18	66	60	56	94	40	18	33	70	20	29	<b>549</b>
4de graad	1	1	1	1	5	2	2	1	0	1	0	1	<b>16</b>
Onbekend/NVT	60	23	47	40	34	31	18	15	23	35	24	26	<b>376</b>
<b>Subtotaal NIET-SNELHEID</b>	<b>290</b>	<b>141</b>	<b>226</b>	<b>178</b>	<b>161</b>	<b>178</b>	<b>94</b>	<b>121</b>	<b>110</b>	<b>178</b>	<b>118</b>	<b>227</b>	<b>2.022</b>



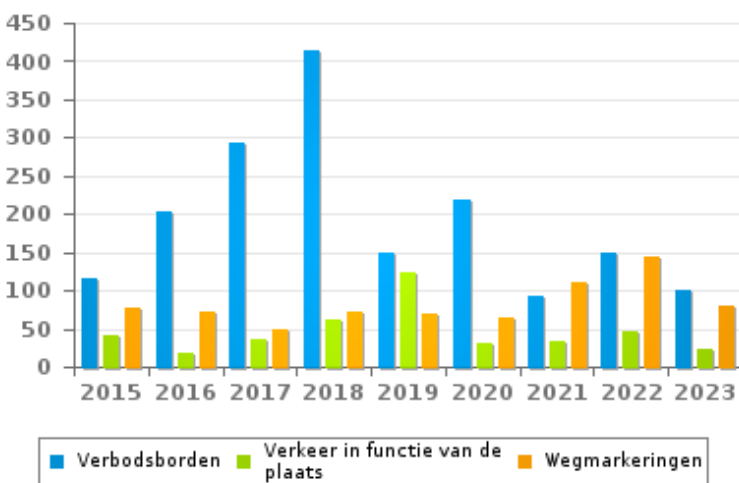
# VERKEERSINBREUKEN (autosnelwegen inbegrepen) : ALGEMEEN OVERZICHT (DETAIL)

Vergelijking per jaar: 2015-2023

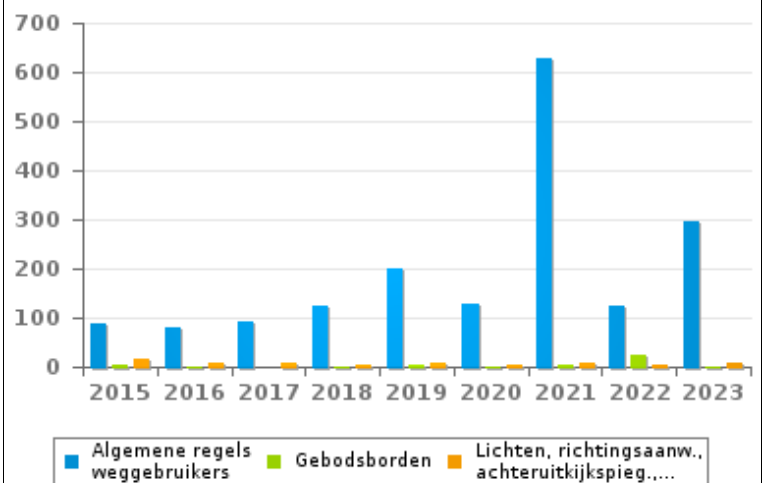
## Wegcode(rest)

	2015	2016	2017	2018	2019	2020	2021	2022	2023
<b>Algemene regels weggebruikers</b>	89	82	94	125	199	128	628	125	295
<b>Verbodsborden</b>	117	203	294	414	150	219	93	149	101
<b>Wegmarkeringen</b>	78	72	50	72	69	65	110	144	81
<b>Verkeer in functie van de plaats</b>	41	19	36	61	123	31	33	46	24
<b>Rijbewegingen</b>	21	24	34	39	19	38	34	21	27
<b>Lading van goederen (Wegcode)</b>	19	16	44	14	11	39	34	18	6
<b>Gedrag tov bepaalde weggebruikers</b>	14	15	14	18	28	7	5	5	10
<b>Voorrang</b>	10	9	9	11	9	12	18	7	12
<b>Lichten, richtingsaanw., achteruitkijkspieg.,...</b>	16	10	8	6	10	4	7	4	9
<b>Bevelen van bevoegde personen</b>	7	9	12	7	7	7	11	4	2
<b>Gebodsborden</b>	3	2	0	2	5	1	5	24	1
<b>Vervoer van personen (Wegcode)</b>	1	1	4	5	6	5	2	1	1
<b>Wegcode: andere</b>	0	1	2	6	3	1	0	0	2
<b>TOTAAL</b>	<b>416</b>	<b>463</b>	<b>601</b>	<b>780</b>	<b>639</b>	<b>557</b>	<b>980</b>	<b>548</b>	<b>571</b>

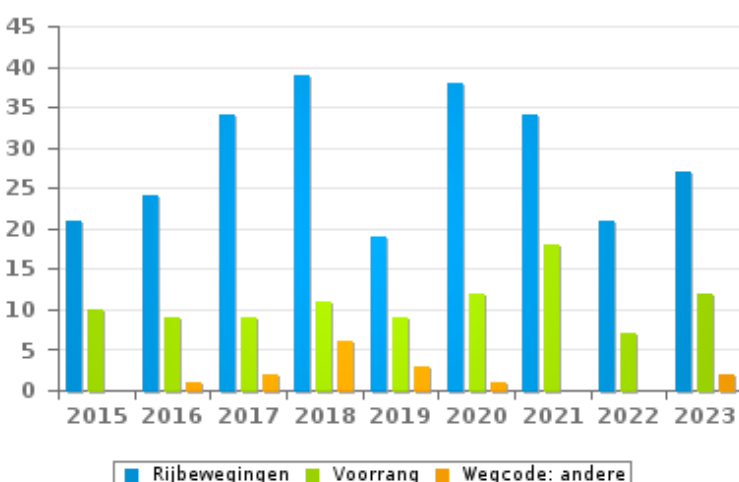
Aantal inbreuken



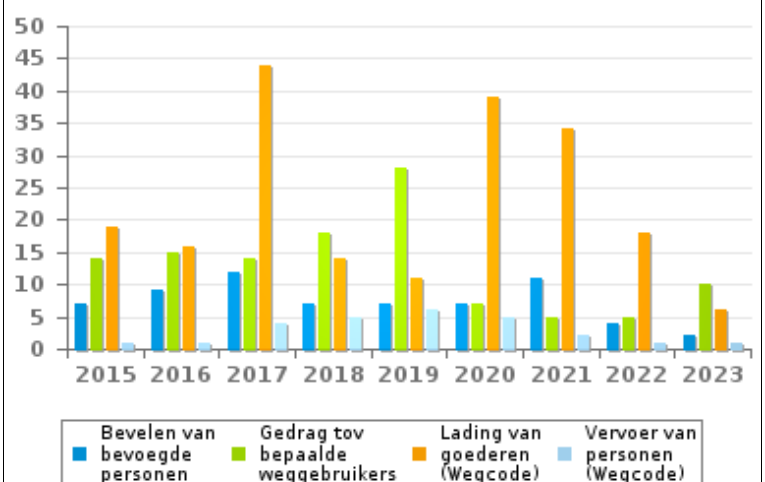
Aantal inbreuken



Aantal inbreuken



Aantal inbreuken





## VERKEERSINBREUKEN (autosnelwegen inbegrepen) : TOP 5

2023

## Alle inbreuken

Thema	Wetsartikel	Aantal inbreuken	% (*)
Snelheid	[VI. Gew.:] Snelheid / In de nabijheid van een werk op een autosnelweg / Bord C43 - 90 km/u. Art. 11.2.1°- a). Buiten de bebouwde kommen is de snelheid beperkt tot 120 km per uur op de autosnelwegen [...]. De lagere snelheidsbeperkingen opgelegd door het verkeersbord C43 of voortvloeiend uit artikel 11.3. blijven van toepassing. Art. 5. De weggebruikers moeten de verkeerslichten, verkeersborden en wegmarkeringen in acht nemen wanneer deze regelmatig zijn naar de vorm, voldoende zichtbaar zijn en overeenkomstig de voorschriften van [...] [het algemeen] reglement [op de politie van het wegverkeer en van het gebruik van de openbare weg] zijn aangebracht. Art. 68.3. [...] Bord C43 [met de vermelding 90]: Vanaf het verkeersbord tot [...] [verkeersbord C45], verbod te rijden met een grotere snelheid dan [90 km per uur] [...].	24.568	80,02 %
Snelheid	[VI. Gew.:] Snelheid / In de nabijheid van een werk op een autosnelweg / Bord C43 - 70 km/u. Art. 11.2.1°- a). Buiten de bebouwde kommen is de snelheid beperkt tot 120 km per uur op de autosnelwegen [...]. De lagere snelheidsbeperkingen opgelegd door het verkeersbord C43 of voortvloeiend uit artikel 11.3. blijven van toepassing. Art. 5. De weggebruikers moeten de verkeerslichten, verkeersborden en wegmarkeringen in acht nemen wanneer deze regelmatig zijn naar de vorm, voldoende zichtbaar zijn en overeenkomstig de voorschriften van [...] [het algemeen] reglement [op de politie van het wegverkeer en van het gebruik van de openbare weg] zijn aangebracht. Art. 68.3. [...] Bord C43 [met de vermelding 70]: Vanaf het verkeersbord tot [...] [verkeersbord C45], verbod te rijden met een grotere snelheid dan [70 km per uur] [...].	2.260	7,36 %
Snelheid	Snelheid / Autosnelwegen / Bord C43 - 70 km/u (buiten werken). Art. 11.2.1°- a). Buiten de bebouwde kommen is de snelheid beperkt tot 120 km per uur op de autosnelwegen [...]. De lagere snelheidsbeperkingen opgelegd door het verkeersbord C43 of voortvloeiend uit artikel 11.3. blijven van toepassing. Art. 5. De weggebruikers moeten de verkeerslichten, verkeersborden en wegmarkeringen in acht nemen wanneer deze regelmatig zijn naar de vorm, voldoende zichtbaar zijn en overeenkomstig de voorschriften van [...] [het algemeen] reglement [op de politie van het wegverkeer en van het gebruik van de openbare weg] zijn aangebracht. Art. 68.3. [...] Bord C43 [met de vermelding 70]: Vanaf het verkeersbord tot [...] [verkeersbord C45], verbod te rijden met een grotere snelheid dan [70 km per uur] [...].	1.262	4,11 %
GSM	De overtreding op de hierna vermelde bepalingen wordt beschouwd als overtreding van 3de graad krachtens artikel 3.2°/2 van KB 30-09-2005: Art. 8.4. Behalve wanneer zijn voertuig stilstaat of geparkeerd is, mag de bestuurder geen mobiel elektronisch apparaat met een scherm [GSM/Smartphone/...] gebruiken, vasthouden noch manipuleren, tenzij het in een daartoe bestemde houder aan het voertuig bevestigd is.	283	0,92 %
Snelheid	[VI. Gew.:] Art. 11.2.3°- b). Buiten de bebouwde kommen is de snelheid beperkt tot 70 km per uur op de andere openbare wegen. Op sommige openbare wegen kan evenwel een lagere of hogere snelheidsbeperking opgelegd of toegelaten worden door het verkeersbord C43. De lagere snelheidsbeperkingen voortvloeiend uit artikel 11.3 blijven van toepassing. Art. 5. De weggebruikers moeten de [...] verkeersborden [...] in acht nemen wanneer deze regelmatig zijn naar de vorm, voldoende zichtbaar zijn en overeenkomstig de voorschriften van [...] [het algemeen] reglement [op de politie van het wegverkeer en van het gebruik van de openbare weg] zijn aangebracht. Art. 68.3. [...] Bord C43 [met de vermelding 50]: Vanaf het verkeersbord tot het volgend kruispunt [of verkeersbord C45], verbod te rijden met een grotere snelheid dan [50 km per uur] [...].	269	0,88 %



## VERKEERSINBREUKEN (autosnelwegen inbegrepen) : TOP 5

2023

**4de graadsinbreuken**

Thema	Wetsartikel	Aantal inbreuken	% (*)
Wegcode (rest)	De overtreding op de hierna vermelde bepalingen wordt beschouwd als overtreding van 4de graad krachtens artikel 4.4° van KB 30-09-2005 : Art. 20.3.1°. Het is verboden zich op een overweg te begeven wanneer de slagbomen in beweging of gesloten zijn.	7	0,02 %
Wegcode (rest)	De overtreding op de hierna vermelde bepalingen wordt beschouwd als overtreding van 4de graad krachtens artikel 4.4° van KB 30-09-2005 : Art. 20.3.2°. Het is verboden zich op een overweg te begeven wanneer de rode knipperlichten branden.	6	0,02 %
Wegcode (rest)	De overtreding op de hierna vermelde bepalingen wordt beschouwd als overtreding van 4de graad krachtens artikel 4.7° van KB 30-09-2005 :Art. 50. Behoudens speciale toelating van de wettelijke gemachtigde overheid zijn verboden op de openbare weg, alle snelheids- en sportwedstrijden, inzonderheid snelheids-, regelmatigheids- of behendigheidsritten of -wedstrijden.	2	0,01 %
Wegcode (rest)	De overtreding op de hierna vermelde bepalingen wordt beschouwd als overtreding van 4de graad krachtens artikel 4.5° van KB 30-09-2005 :Art. 21.4.3° Op autosnelwegen is het verboden: achteruit te rijden of te rijden in de tegenovergestelde rijrichting.	1	0,00 %

(\*) % ten opzichte van totaal aantal inbreuken



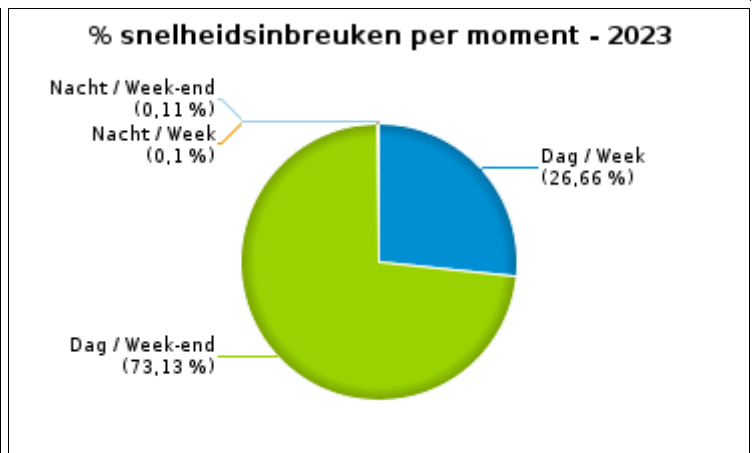
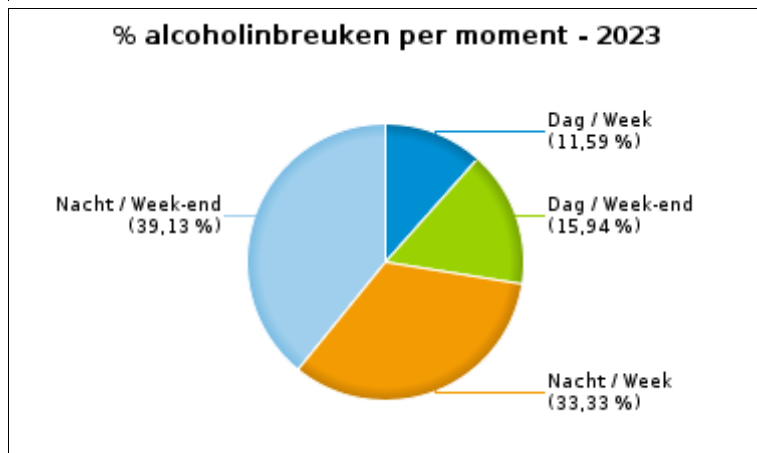
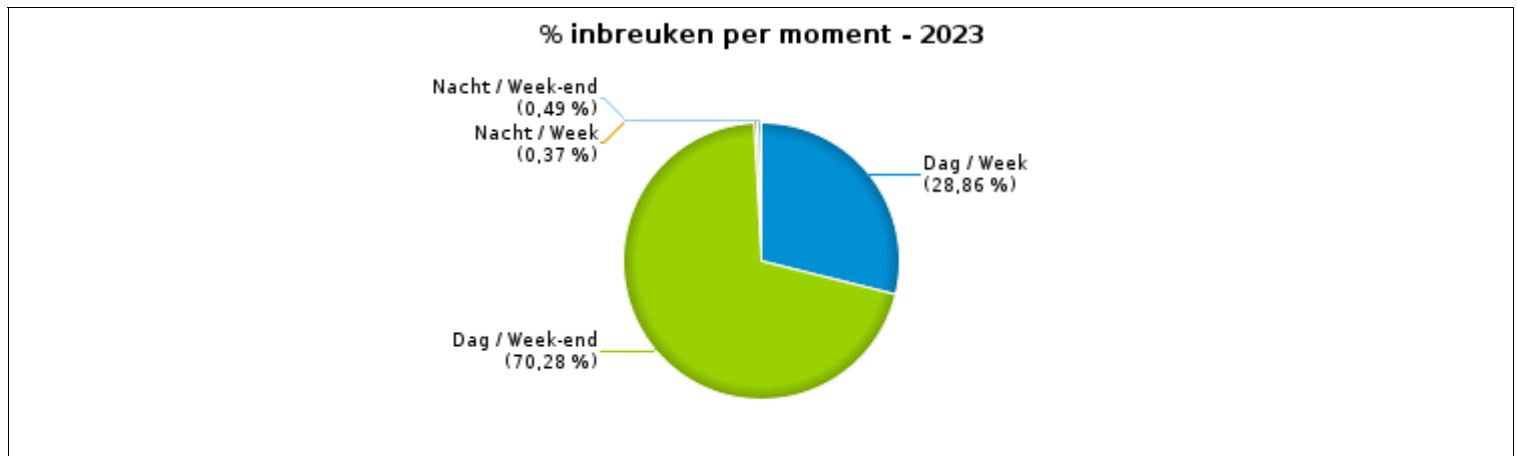
# VERKEERSINBREUKEN (autosnelwegen inbegrepen) : MOMENT

## Aantal inbreuken per moment van de week 2023

	Week			Week-end			TOTAAL
	Dag	Nacht	Subtotaal	Dag	Nacht	Subtotaal	
Snelheid	7.646	29	7.675	20.973	32	21.005	28.680
Stilstaan en parkeren	330	23	353	242	31	273	626
GSM	237	2	239	41	3	44	283
Helm en beschermende kledij	4	0	4	1	1	2	6
Gordel en kinderzitje	41	0	41	15	1	16	57
Verkeerslichten	50	0	50	3	3	6	56
Wegcode (rest)	356	8	364	187	20	207	571
Alcohol	8	23	31	11	27	38	69
Drugs	5	6	11	3	4	7	18
Inschrijving	22	1	23	16	0	16	39
Rijbewijs	48	12	60	34	16	50	110
Technische eisen	34	4	38	32	8	40	78
Verzekering	17	4	21	10	3	13	34
Zwaar vervoer	64	1	65	9	0	9	74
Andere	0	0	0	0	0	0	0
Onbekend	0	0	0	1	0	1	1
<b>TOTAAL</b>	<b>8.862</b>	<b>113</b>	<b>8.975</b>	<b>21.578</b>	<b>149</b>	<b>21.727</b>	<b>30.702</b>

Weekend: van vrijdag 22.00u tot maandag 06.00u  
Week: van maandag 06.00u tot vrijdag 22.00u

Dag: van 06.00u tot 22.00u  
Nacht: van 22.00u tot 06.00u







## SNELHEIDSINBREUKEN (autosnelwegen inbegrepen) : PLAATS

2023

## Zwijndrecht

Straat	Huis nr	Km paal	0-10 km/u te snel	11-20 km/u te snel	21-30 km/u te snel	31-40 km/u te snel	>40 km/u te snel	??? km/u te snel	TOTAAL
A11-E34 Richting Antwerpen		66.8	2.982	2.260	604	135	30	0	6.011
A11-E34 Richting Antwerpen		66.4	2.869	1.226	331	68	21	0	4.515
A11-E34 Richting Antwerpen		64.8	1.816	1.030	260	77	23	0	3.206
A11-E34 Richting Antwerpen	*	66.4	432	244	47	13	2	0	738
A11-E34 Richting Antwerpen	*	64.8	165	110	23	10	8	0	316
A11-E34 Richting Antwerpen			0	0	0	0	0	3	3
A11-E34 Richting Antwerpen		67.9	0	0	0	0	0	2	2
A11-E34 Richting Antwerpen		65.7	0	0	0	0	0	1	1
A11-E34 Richting Antwerpen		67.0	0	0	0	0	0	1	1
A11-E34 Richting Brugge		65.9	24	8	3	0	0	0	35
A11-E34 Richting Brugge			0	0	0	0	2	2	4
A11-E34 Richting Brugge		65.1	0	0	0	0	0	3	3
A11-E34 Richting Brugge		68.0	0	0	0	0	0	2	2
A11-E34 Richting Brugge		67.0	0	0	0	0	0	1	1
A11-E34 RICHTING KUST	*	65.9	8.346	3.550	842	193	50	0	12.981
A11-E34 RICHTING KUST	*	66	158	131	25	4	5	0	323
A14-E17 Richting Antwerpen			0	0	0	0	0	7	7
A14-E17 Richting Antwerpen		98.5	0	0	0	0	0	1	1
A14-E17 Richting Antwerpen		99.0	0	0	0	0	0	1	1
A14-E17 Richting Rijsel (F)		97.5	0	0	0	0	0	1	1
A14-E17 Richting Rijsel (F)		98.8	0	0	0	0	0	1	1
A14-E17 Richting Rijsel (F)			0	0	0	0	0	1	1
Alfred Oststraat	10		0	0	0	0	0	1	1
Dorp Oost	92		0	0	0	0	0	1	1
Dorpstraat			0	0	0	0	0	1	1
Dorp West	106		19	2	0	0	0	0	21
Dorp West	125		4	0	1	0	0	0	5
Dorp West			1	0	0	0	0	0	1



## SNELHEIDSINBREUKEN (autosnelwegen inbegrepen) : PLAATS

2023

## Zwijndrecht

Straat	Huis nr	Km paal	0-10 km/u te snel	11-20 km/u te snel	21-30 km/u te snel	31-40 km/u te snel	>40 km/u te snel	??? km/u te snel	TOTAAL
Heirbaan			0	0	0	0	0	2	2
Keetberglaan			15	2	2	0	0	0	19
Kerkstraat			0	0	0	0	0	1	1
Koningin Astridlaan			45	4	4	0	0	0	53
Krijgsbaan	102		83	21	3	0	0	0	107
Krijgsbaan	226		30	4	0	0	0	0	34
Krijgsbaan	343		8	1	0	0	0	0	9
Kruibeeksesteenweg	223		139	40	4	0	0	0	183
Kruibeeksesteenweg	162		26	5	1	1	0	0	33
Laarstraat			0	0	0	0	0	1	1
N420 (PARALLELWEG PASTOOR COPLAAN - BLACEFLOERLAAN			0	0	0	0	0	1	1
Pastoor Coplaan	222		0	0	0	0	0	1	1
Scheldedijk			24	12	9	2	0	0	47
Verbrandendijk			0	0	0	0	0	5	5
<b>TOTAAL</b>			<b>17.186</b>	<b>8.650</b>	<b>2.159</b>	<b>503</b>	<b>141</b>	<b>41</b>	<b>28.680</b>



## SNELHEIDSINBREUKEN (autosnelwegen inbegrepen) : SNELHEIDSREGIME 2023

toegelaten snelheid	0-10 km/u te snel	11-20 km/u te snel	21-30 km/u te snel	31-40 km/u te snel	>40 km/u te snel	??? km/u te snel	TOTAAL
50	234	51	10	1	0	0	296
70	2.141	1.180	297	89	31	0	3.738
90	14.810	7.419	1.852	413	110	0	24.604
100	1	0	0	0	0	0	1
Onbekend	0	0	0	0	0	41	41
TOTAAL	17.186	8.650	2.159	503	141	41	28.680

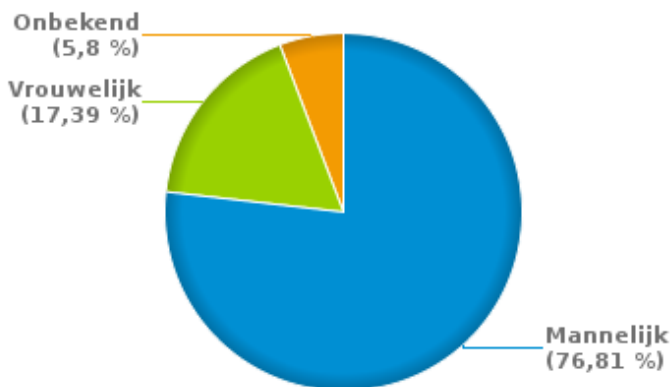


# VERKEERSINBREUKEN (autosnelwegen inbegrepen) : PROFILERING 2023

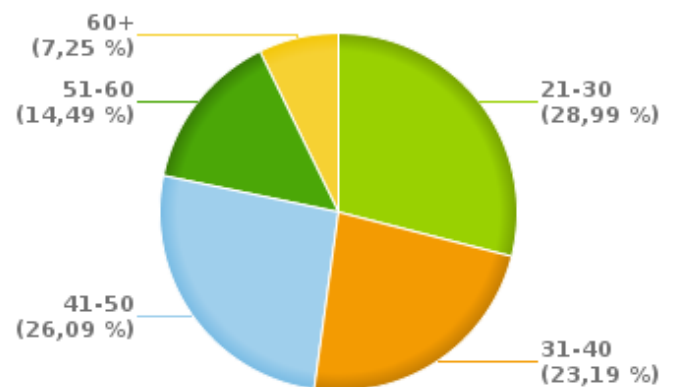
## Aantal inbreuken alcohol per geslacht en per leeftijdscategorie

	Mannelijk	Vrouwelijk	Onbekend	TOTAAL
21-30	15	5	0	20
31-40	15	1	0	16
41-50	11	3	4	18
51-60	8	2	0	10
60+	4	1	0	5
<b>TOTAAL</b>	<b>53</b>	<b>12</b>	<b>4</b>	<b>69</b>

### % Alcoholinbreuken per geslacht - 2023



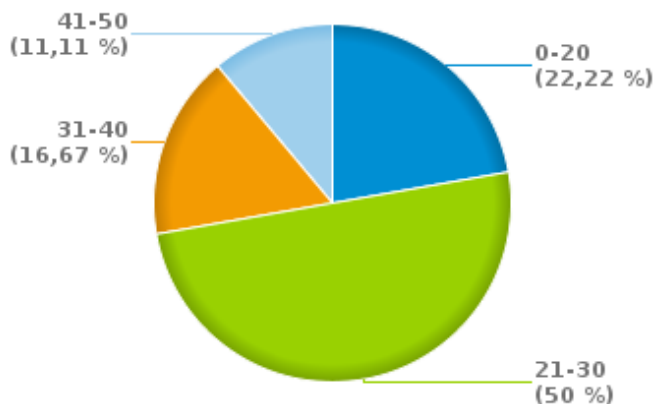
### % Alcoholinbreuken per leeftijd - 2023



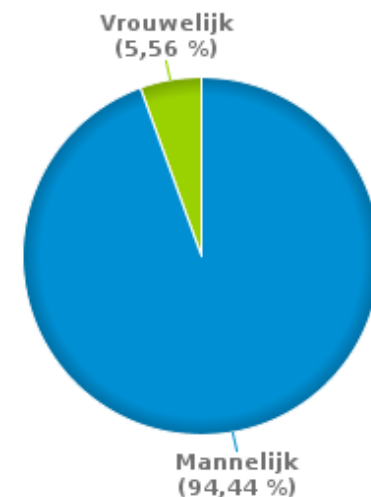
## Aantal inbreuken drugs per geslacht en per leeftijdscategorie

	Mannelijk	Vrouwelijk	TOTAAL
0-20	4	0	4
21-30	9	0	9
31-40	2	1	3
41-50	2	0	2
<b>TOTAAL</b>	<b>17</b>	<b>1</b>	<b>18</b>

### % Drugsinbreuken per leeftijd - 2023



### % Drugsinbreuken per geslacht - 2023





## VERKEERSINBREUKEN

### REPORT FILTERS

<b>Begin jaar van de inbreuken</b>	2015
<b>Einde jaar van de inbreuken</b>	2023
<b>Trimester</b>	Trim. 1;Trim. 2;Trim. 3;Trim. 4
<b>Datum van afsluiting van de gegevensbank</b>	30/04/24
<b>Politiezone</b>	PZ ZWIJNDRECHT
<b>Lokale/federale eenheid</b>	
<b>Op/Buiten snelweg</b>	(autosnelwegen inbegrepen)
<b>Vaststellende politie-eenheid</b>	

<b>Refresh report datum</b>	01/07/2024 10:22:01
-----------------------------	---------------------