

**Overzicht  
Verkeersinbreuken  
(autosnelwegen inbegrepen)  
2023**

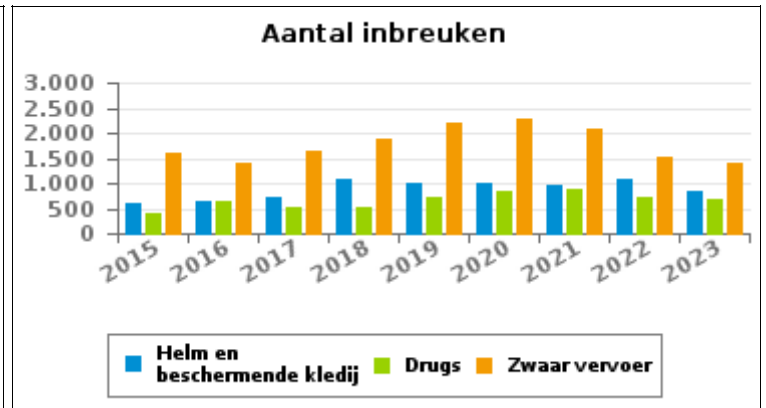
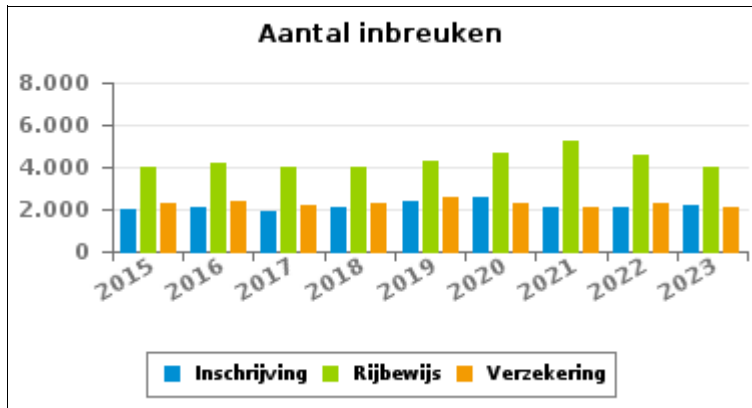
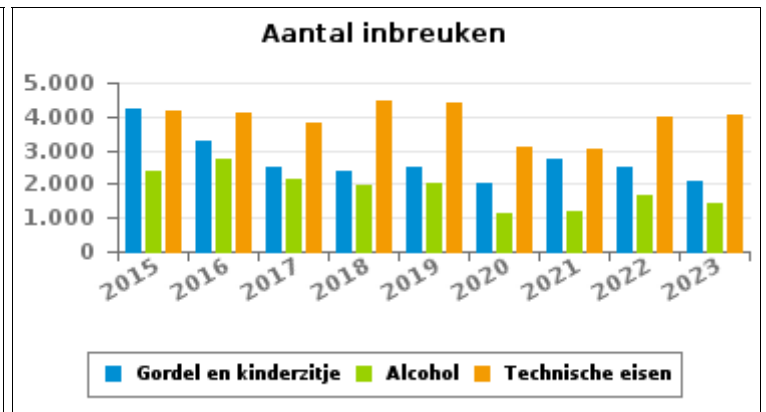
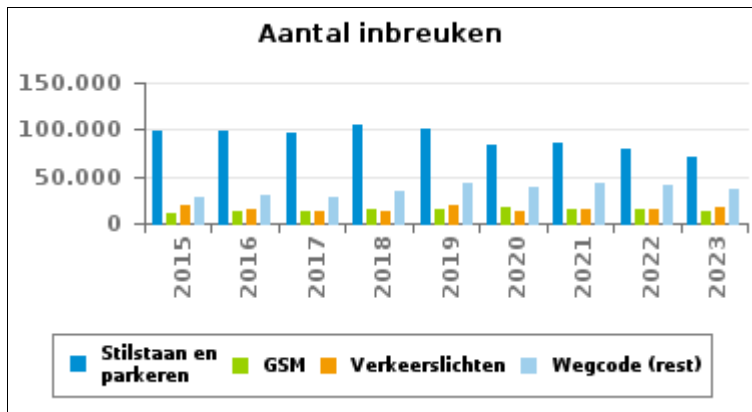
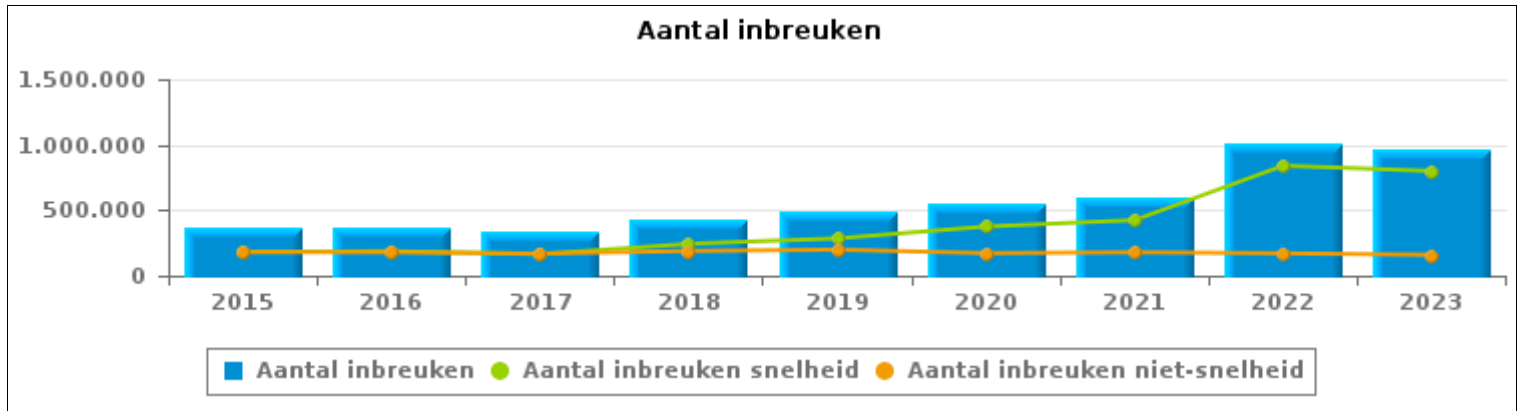
**PZ ANTWERPEN**



# VERKEERSINBREUKEN (autosnelwegen inbegrepen) : ALGEMEEN OVERZICHT

## Vergelijking per jaar: 2015-2023

	2015	2016	2017	2018	2019	2020	2021	2022	2023
<b>TOTAAL AANTAL INBREUKEN</b>	<b>361.920</b>	<b>365.441</b>	<b>333.370</b>	<b>431.600</b>	<b>483.733</b>	<b>546.984</b>	<b>603.353</b>	<b>1.010.857</b>	<b>958.111</b>
<b>INBREUKEN PER THEMA</b>									
	2015	2016	2017	2018	2019	2020	2021	2022	2023
Snelheid	181.146	187.038	164.671	243.249	284.855	375.121	424.530	840.113	799.244
Stilstaan en parkeren	99.238	99.180	97.009	105.250	100.211	82.897	85.427	78.230	71.231
GSM	11.583	12.439	12.049	14.530	15.494	16.568	16.060	15.071	13.187
Helm en beschermende kledij	609	628	716	1.065	984	990	944	1.078	829
Gordel en kindersitje	4.221	3.250	2.485	2.373	2.480	2.014	2.761	2.501	2.073
Verkeerslichten	19.325	15.089	11.901	13.174	18.391	13.905	14.881	15.189	17.838
Wegcode (rest)	28.658	30.264	28.342	34.568	42.606	38.465	41.839	41.504	37.402
Alcohol	2.406	2.729	2.161	1.956	2.002	1.129	1.179	1.660	1.441
Drugs	394	646	515	516	724	823	865	712	683
Inschrijving	2.039	2.084	1.858	2.121	2.344	2.571	2.104	2.120	2.212
Rijbewijs	4.024	4.162	3.980	4.011	4.257	4.638	5.220	4.606	3.969
Technische eisen	4.168	4.094	3.782	4.438	4.380	3.103	3.063	3.977	4.025
Verzekering	2.295	2.339	2.161	2.328	2.524	2.318	2.104	2.295	2.107
Zwaar vervoer	1.615	1.411	1.653	1.900	2.181	2.289	2.097	1.506	1.385
Andere	149	79	64	113	287	150	269	269	437
Onbekend	50	9	23	8	13	3	10	26	48



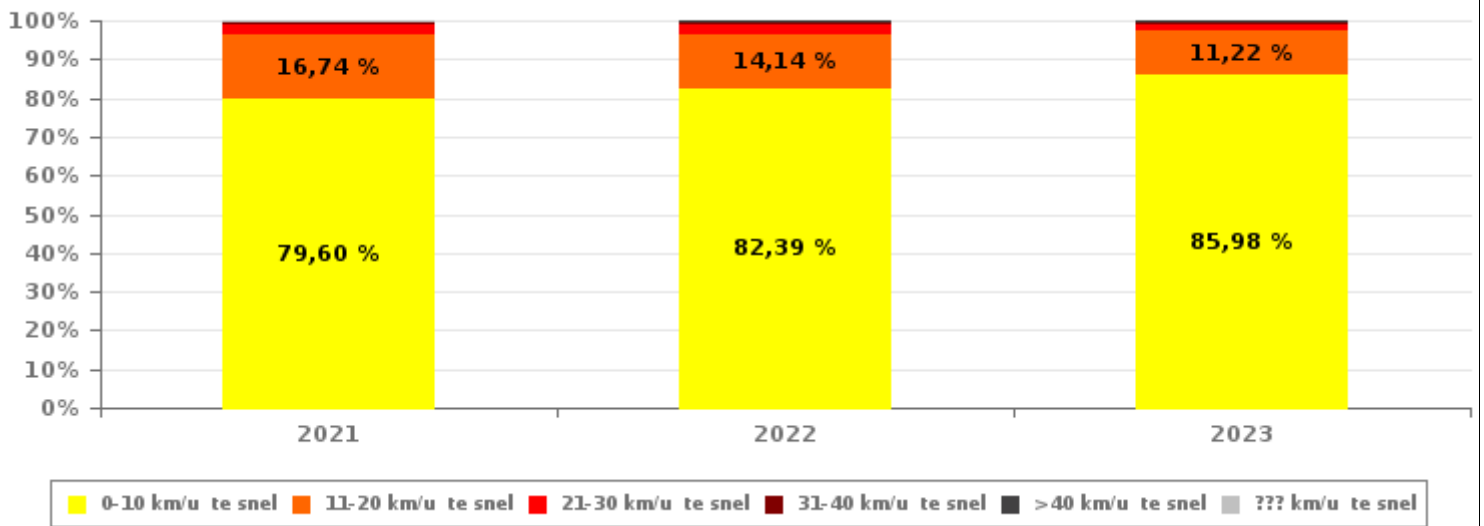


# VERKEERSINBREUKEN (autosnelwegen inbegrepen) : ALGEMEEN OVERZICHT INBREUKEN PER ZWAARTEGRAAD

Vergelijking per jaar: 2015-2023

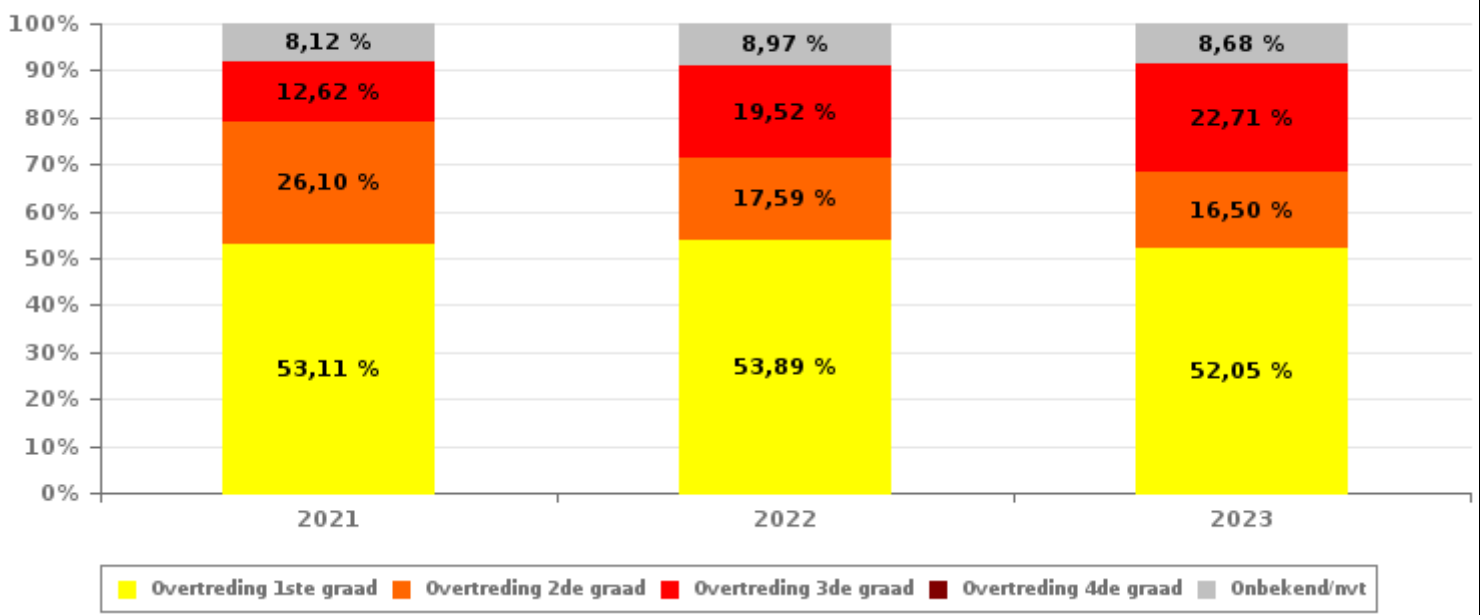
SNELHEID	2015	2016	2017	2018	2019	2020	2021	2022	2023
0-10 km/u te snel	50.485	52.939	49.166	94.290	143.211	257.181	337.932	692.184	687.180
11-20 km/u te snel	98.906	107.847	92.344	118.878	115.662	93.463	71.072	118.797	89.683
21-30 km/u te snel	25.193	20.465	17.929	23.659	20.235	17.950	11.025	21.784	16.081
31-40 km/u te snel	4.651	3.676	3.480	4.203	3.302	3.641	2.214	4.400	3.522
>40 km/u te snel	1.138	1.236	848	1.142	1.090	1.365	923	1.971	1.883
??? km/u te snel	773	875	904	1.077	1.355	1.521	1.364	977	895
<b>Subtotaal SNELHEID</b>	<b>181.146</b>	<b>187.038</b>	<b>164.671</b>	<b>243.249</b>	<b>284.855</b>	<b>375.121</b>	<b>424.530</b>	<b>840.113</b>	<b>799.244</b>

Aantal (snelheid) inbreuken : indeling per graad



NIET-SNELHEID	2015	2016	2017	2018	2019	2020	2021	2022	2023
1ste graad	94.185	95.961	93.435	101.797	102.282	89.716	94.970	92.018	82.695
2de graad	47.822	47.289	44.796	51.960	54.693	47.882	46.665	30.032	26.220
3de graad	24.144	20.398	16.662	20.101	26.388	20.613	22.562	33.323	36.080
4de graad	130	88	88	154	126	106	109	54	77
Onbekend/NVT	14.493	14.667	13.718	14.339	15.389	13.546	14.517	15.317	13.795
<b>Subtotaal NIET-SNELHEID</b>	<b>180.774</b>	<b>178.403</b>	<b>168.699</b>	<b>188.351</b>	<b>198.878</b>	<b>171.863</b>	<b>178.823</b>	<b>170.744</b>	<b>158.867</b>

Aantal (niet-snelheid) inbreuken : indeling per graad





## VERKEERSINBREUKEN (autosnelwegen inbegrepen) : ALGEMEEN OVERZICHT

## Vergelijking per maand voor het jaar 2023

	Jan	Feb	Maa	Apr	Mei	Jun	Jul	Aug	Sep	Okt	Nov	Dec	TOTAAL
<b>TOTAAL AANTAL INBREUKEN</b>	<b>90.385</b>	<b>73.308</b>	<b>98.097</b>	<b>83.647</b>	<b>90.576</b>	<b>87.197</b>	<b>87.018</b>	<b>60.315</b>	<b>64.636</b>	<b>81.121</b>	<b>62.275</b>	<b>79.536</b>	<b>958.111</b>
<b>INBREUKEN PER THEMA</b>	<b>Jan</b>	<b>Feb</b>	<b>Maa</b>	<b>Apr</b>	<b>Mei</b>	<b>Jun</b>	<b>Jul</b>	<b>Aug</b>	<b>Sep</b>	<b>Okt</b>	<b>Nov</b>	<b>Dec</b>	<b>TOTAAL</b>
Snelheid	77.352	58.562	79.760	70.215	76.253	72.645	76.767	50.363	51.441	67.453	50.194	68.239	799.244
Stilstaan en parkeren	5.986	7.251	8.879	6.533	6.171	5.256	3.934	4.162	5.007	6.219	6.107	5.726	71.231
GSM	917	1.323	1.460	944	1.267	1.276	932	956	1.470	1.343	718	581	13.187
Helm en beschermende kledij	18	28	26	46	86	173	87	88	136	88	30	23	829
Gordel en kinderzitje	207	168	189	141	188	264	200	149	179	150	128	110	2.073
Verkeerslichten	1.439	1.242	1.663	1.410	1.632	1.840	1.207	1.339	1.807	1.682	1.424	1.153	17.838
Wegcode (rest)	2.840	3.174	4.573	3.077	3.557	4.263	2.575	2.118	3.355	2.995	2.431	2.444	37.402
Alcohol	161	126	129	105	109	123	122	115	99	116	113	123	1.441
Drugs	83	75	59	53	56	44	56	52	42	41	52	70	683
Inschrijving	221	176	228	179	185	193	183	163	168	181	145	190	2.212
Rijbewijs	384	387	379	317	356	373	336	298	285	248	301	305	3.969
Technische eisen	444	347	367	295	342	365	330	258	305	301	327	344	4.025
Verzekering	205	188	174	166	161	194	196	176	189	155	163	140	2.107
Zwaar vervoer	83	216	180	132	181	135	55	31	106	115	101	50	1.385
Andere	43	38	30	31	32	51	36	42	36	28	36	34	437
Onbekend	2	7	1	3	0	2	2	5	11	6	5	4	48
<b>INBREUKEN PER ZWAARTEGRAAD</b>													
<b>SNELHEID</b>	<b>Jan</b>	<b>Feb</b>	<b>Maa</b>	<b>Apr</b>	<b>Mei</b>	<b>Jun</b>	<b>Jul</b>	<b>Aug</b>	<b>Sep</b>	<b>Okt</b>	<b>Nov</b>	<b>Dec</b>	<b>TOTAAL</b>
0-10 km/u te snel	66.261	50.860	68.936	60.183	65.401	61.613	65.871	43.587	44.869	58.286	43.230	58.083	687.180
11-20 km/u te snel	8.976	6.142	8.728	7.850	8.557	8.927	8.812	5.442	5.285	7.358	5.535	8.071	89.683
21-30 km/u te snel	1.565	1.123	1.499	1.579	1.647	1.566	1.538	941	870	1.256	1.006	1.491	16.081
31-40 km/u te snel	307	234	337	358	371	307	308	204	238	280	242	336	3.522
>40 km/u te snel	166	114	187	155	178	161	173	119	113	217	125	175	1.883
??? km/u te snel	77	89	73	90	99	71	65	70	66	56	56	83	895
<b>Subtotaal SNELHEID</b>	<b>77.352</b>	<b>58.562</b>	<b>79.760</b>	<b>70.215</b>	<b>76.253</b>	<b>72.645</b>	<b>76.767</b>	<b>50.363</b>	<b>51.441</b>	<b>67.453</b>	<b>50.194</b>	<b>68.239</b>	<b>799.244</b>
<b>NIET-SNELHEID</b>	<b>Jan</b>	<b>Feb</b>	<b>Maa</b>	<b>Apr</b>	<b>Mei</b>	<b>Jun</b>	<b>Jul</b>	<b>Aug</b>	<b>Sep</b>	<b>Okt</b>	<b>Nov</b>	<b>Dec</b>	<b>TOTAAL</b>
1ste graad	6.515	7.891	10.100	7.213	7.209	7.602	5.313	5.048	6.938	6.674	6.214	5.978	82.695
2de graad	2.562	2.560	3.443	2.349	2.373	2.146	1.352	1.346	1.498	2.221	2.213	2.157	26.220
3de graad	2.611	2.919	3.494	2.782	3.502	3.508	2.463	2.595	3.700	3.749	2.627	2.130	36.080
4de graad	1	5	1	2	13	7	7	2	14	12	5	8	77
Onbekend/NVT	1.344	1.371	1.299	1.086	1.226	1.289	1.116	961	1.045	1.012	1.022	1.024	13.795
<b>Subtotaal NIET-SNELHEID</b>	<b>13.033</b>	<b>14.746</b>	<b>18.337</b>	<b>13.432</b>	<b>14.323</b>	<b>14.552</b>	<b>10.251</b>	<b>9.952</b>	<b>13.195</b>	<b>13.668</b>	<b>12.081</b>	<b>11.297</b>	<b>158.867</b>

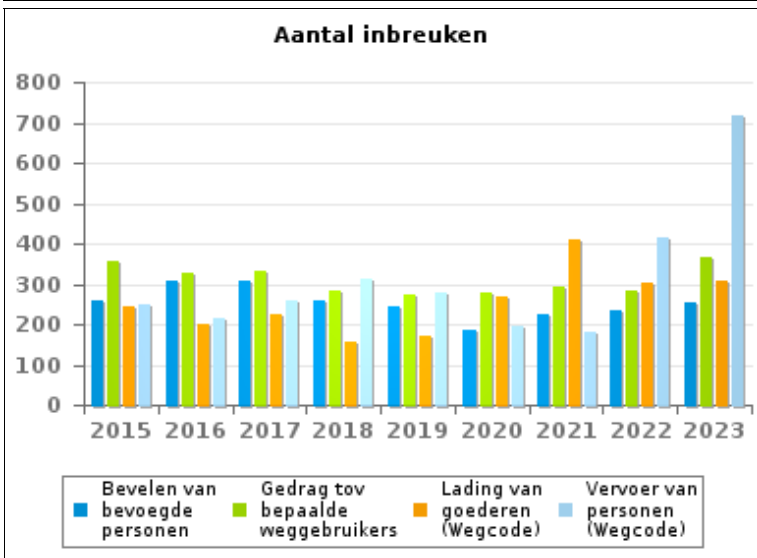
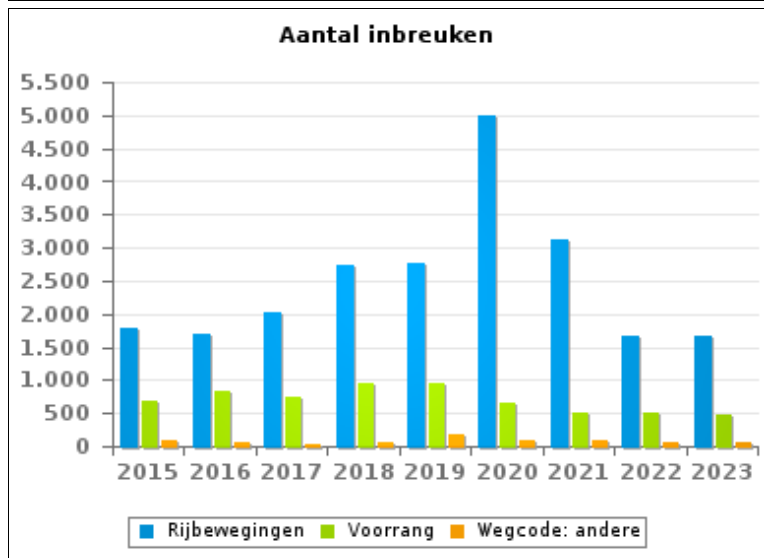
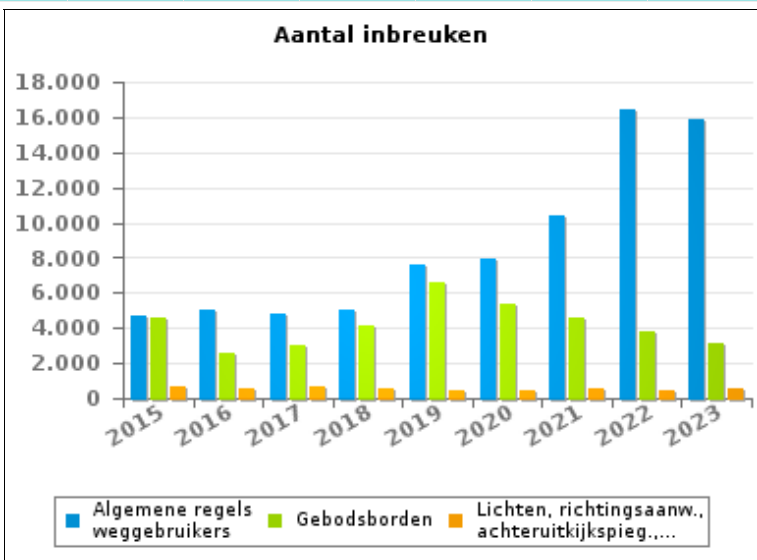
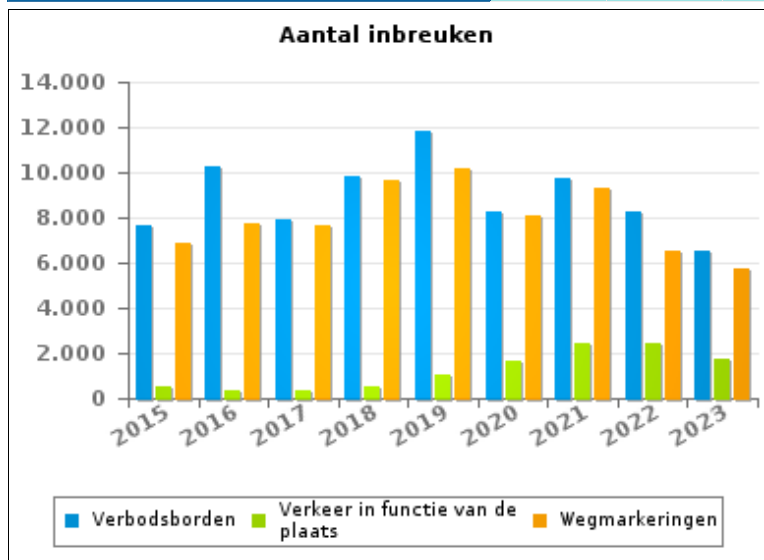


# VERKEERSINBREUKEN (autosnelwegen inbegrepen) : ALGEMEEN OVERZICHT (DETAIL)

Vergelijking per jaar: 2015-2023

## Wegcode(rest)

	2015	2016	2017	2018	2019	2020	2021	2022	2023
Verbodsborden	7.613	10.286	7.903	9.831	11.849	8.242	9.775	8.250	6.526
Algemene regels weggebruikers	4.674	5.030	4.840	5.045	7.578	7.975	10.371	16.481	15.928
Wegmarkeringen	6.845	7.772	7.624	9.653	10.164	8.095	9.344	6.539	5.727
Gebodsborden	4.573	2.570	3.049	4.189	6.622	5.364	4.587	3.833	3.153
Rijbewegingen	1.798	1.701	2.016	2.726	2.771	4.998	3.116	1.657	1.663
Verkeer in functie van de plaats	564	374	363	549	1.085	1.631	2.398	2.475	1.723
Voorrang	685	832	754	940	964	664	515	514	468
Lichten, richtingsaanw., achteruitkijkspieg.,....	704	602	631	566	439	477	531	472	509
Vervoer van personen (Wegcode)	250	215	259	311	280	194	179	413	718
Gedrag tov bepaalde weggebruikers	354	325	332	283	271	277	293	282	364
Lading van goederen (Wegcode)	246	202	223	158	171	267	411	304	307
Bevelen van bevoegde personen	259	308	307	260	245	187	225	235	255
Wegcode: andere	93	47	41	57	167	94	94	49	61
<b>TOTAAL</b>	<b>28.658</b>	<b>30.264</b>	<b>28.342</b>	<b>34.568</b>	<b>42.606</b>	<b>38.465</b>	<b>41.839</b>	<b>41.504</b>	<b>37.402</b>





## VERKEERSINBREUKEN (autosnelwegen inbegrepen) : TOP 5

2023

## Alle inbreuken

Thema	Wetsartikel	Aantal inbreuken	% (*)
Snelheid	Art. 11.2.1°- a). Buiten de bebouwde kommen is de snelheid beperkt tot 120 km per uur op de autosnelwegen [...]. De lagere snelheidsbeperkingen opgelegd door het verkeersbord C43 of voortvloeiend uit artikel 11.3. blijven van toepassing. Art. 5. De weggebruikers moeten de verkeerslichten, verkeersborden en wegmarkeringen in acht nemen wanneer deze regelmatig zijn naar de vorm, voldoende zichtbaar zijn en overeenkomstig de voorschriften van [...] [het algemeen] reglement [op de politie van het wegverkeer en van het gebruik van de openbare weg] zijn aangebracht. Art. 68.3. [...] Bord C43 [met de vermelding 100]: Vanaf het verkeersbord tot [...] [verkeersbord C45], verbod te rijden met een grotere snelheid dan [100 km per uur] [...].	245.693	25,64 %
Snelheid	Snelheid / Autosnelwegen / Bord C43 - 70 km/u (buiten werken). Art. 11.2.1°- a). Buiten de bebouwde kommen is de snelheid beperkt tot 120 km per uur op de autosnelwegen [...]. De lagere snelheidsbeperkingen opgelegd door het verkeersbord C43 of voortvloeiend uit artikel 11.3. blijven van toepassing. Art. 5. De weggebruikers moeten de verkeerslichten, verkeersborden en wegmarkeringen in acht nemen wanneer deze regelmatig zijn naar de vorm, voldoende zichtbaar zijn en overeenkomstig de voorschriften van [...] [het algemeen] reglement [op de politie van het wegverkeer en van het gebruik van de openbare weg] zijn aangebracht. Art. 68.3. [...] Bord C43 [met de vermelding 70]: Vanaf het verkeersbord tot [...] [verkeersbord C45], verbod te rijden met een grotere snelheid dan [70 km per uur] [...].	169.447	17,69 %
Snelheid	[VI. Gew.:] Art. 11.1. Binnen de bebouwde kommen is de snelheid beperkt tot 50 km per uur [...].	143.853	15,01 %
Snelheid	Snelheid / Autosnelwegen / Bord C43 - 90 km/u (buiten werken). Art. 11.2.1°- a). Buiten de bebouwde kommen is de snelheid beperkt tot 120 km per uur op de autosnelwegen [...]. De lagere snelheidsbeperkingen opgelegd door het verkeersbord C43 of voortvloeiend uit artikel 11.3. blijven van toepassing. Art. 5. De weggebruikers moeten de verkeerslichten, verkeersborden en wegmarkeringen in acht nemen wanneer deze regelmatig zijn naar de vorm, voldoende zichtbaar zijn en overeenkomstig de voorschriften van [...] [het algemeen] reglement [op de politie van het wegverkeer en van het gebruik van de openbare weg] zijn aangebracht. Art. 68.3. [...] Bord C43 [met de vermelding 90]: Vanaf het verkeersbord tot [...] [verkeersbord C45], verbod te rijden met een grotere snelheid dan [90 km per uur] [...].	52.694	5,50 %
Snelheid	[VI. Gew.:] Art. 22quater. Binnen de zones afgebakend door de verkeersborden F4a en F4b is de snelheid beperkt tot 30 km per uur.	35.079	3,66 %



## VERKEERSINBREUKEN (autosnelwegen inbegrepen) : TOP 5

2023

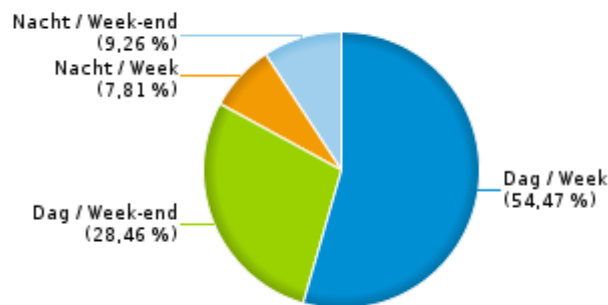
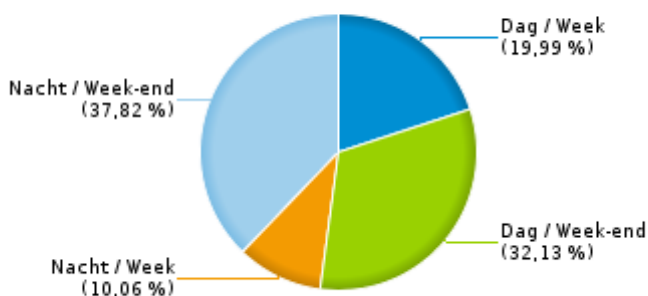
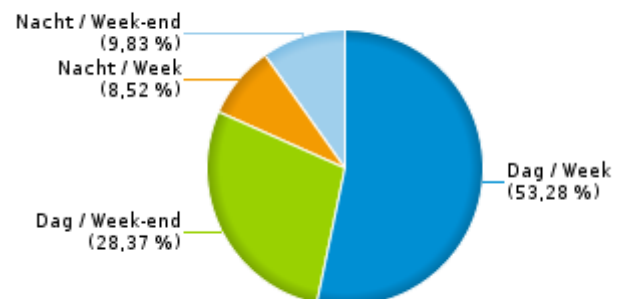
**4de graadsinbreuken**

Thema	Wetsartikel	Aantal inbreuken	% (*)
Wegcode (rest)	Art. 4.1. De weggebruikers moeten onmiddellijk gevolg geven aan de bevelen van de bevoegde personen. Art. 4.2.2°. Als bevelen worden inzonderheid beschouwd: de arm of de armen horizontaal uitgestrekt, wat stoppen betekent voor de weggebruikers die naderen uit richtingen welke deze aangewezen door de arm of armen, dwarsen. Art. 4.1°. [...] zijn overtredingen van de vierde graad in de zin van artikel 29§1, eerste lid, van [...] [de] wet betreffende de politie over het wegverkeer, gecoördineerd op 16 maart 1968: de [...] bevelen negeren van een bevoegd persoon [vermeld in het artikel 4.2.2° van KB 01-12-1975].	18	0,00 %
Wegcode (rest)	De overtreding op de hierna vermelde bepalingen wordt beschouwd als overtreding van 4de graad krachtens artikel 4.5° van KB 30-09-2005 :Art. 22.2juncto. De bepalingen van artikel 21.4. en 21.6. gelden op de autowegen.Art. 21.4.3° Op autosnelwegen is het verboden: achteruit te rijden of te rijden in de tegenovergestelde rijrichting.	17	0,00 %
Wegcode (rest)	De overtreding op de hierna vermelde bepalingen wordt beschouwd als overtreding van 4de graad krachtens artikel 4.5° van KB 30-09-2005 :Art. 21.4.3° Op autosnelwegen is het verboden: achteruit te rijden of te rijden in de tegenovergestelde rijrichting.	9	0,00 %
Wegcode (rest)	De overtreding op de hierna vermelde bepalingen wordt beschouwd als overtreding van 4de graad krachtens artikel 4.4° van KB 30-09-2005 : Art. 20.3.2°. Het is verboden zich op een overweg te begeven wanneer de rode knipperlichten branden.	8	0,00 %
Wegcode (rest)	De overtreding op de hierna vermelde bepalingen wordt beschouwd als overtreding van 4de graad krachtens artikel 4.4° van KB 30-09-2005 : Art. 20.3.1°. Het is verboden zich op een overweg te begeven wanneer de slagbomen in beweging of gesloten zijn.	5	0,00 %

(\*) % ten opzichte van totaal aantal inbreuken

**VERKEERSINBREUKEN (autosnelwegen inbegrepen) : MOMENT****Aantal inbreuken per moment van de week  
2023**

	Week			Week-end			TOTAAL
	Dag	Nacht	Subtotaal	Dag	Nacht	Subtotaal	
Snelheid	425.853	68.116	493.969	226.740	78.535	305.275	799.244
Stilstaan en parkeren	37.828	3.279	41.107	25.018	5.106	30.124	71.231
GSM	10.571	84	10.655	2.381	151	2.532	13.187
Helm en beschermende kledij	532	17	549	257	23	280	829
Gordel en kinderzitje	1.316	33	1.349	656	68	724	2.073
Verkeerslichten	12.615	787	13.402	3.527	909	4.436	17.838
Wegcode (rest)	24.160	1.608	25.768	9.658	1.976	11.634	37.402
Alcohol	288	145	433	463	545	1.008	1.441
Drugs	324	40	364	214	105	319	683
Inschrijving	1.297	106	1.403	668	141	809	2.212
Rijbewijs	2.043	232	2.275	1.059	635	1.694	3.969
Technische eisen	2.477	240	2.717	971	337	1.308	4.025
Verzekering	1.183	104	1.287	651	169	820	2.107
Zwaar vervoer	1.092	31	1.123	254	8	262	1.385
Andere	284	10	294	123	20	143	437
Onbekend	34	2	36	9	3	12	48
<b>TOTAAL</b>	<b>521.897</b>	<b>74.834</b>	<b>596.731</b>	<b>272.649</b>	<b>88.731</b>	<b>361.380</b>	<b>958.111</b>

Weekend: van vrijdag 22.00u tot maandag 06.00u  
Week: van maandag 06.00u tot vrijdag 22.00uDag: van 06.00u tot 22.00u  
Nacht: van 22.00u tot 06.00u**% inbreuken per moment - 2023****% alcoholinbreuken per moment - 2023****% snelheidsinbreuken per moment - 2023**





## SNELHEIDSINBREUKEN (autosnelwegen inbegrepen) : PLAATS

2023

## Antwerpen

Straat	Huis nr	Km paal	0-10 km/u te snel	11-20 km/u te snel	21-30 km/u te snel	31-40 km/u te snel	>40 km/u te snel	??? km/u te snel	TOTAAL
A012.231 RICHTING NEDERLAND - COMPLEX LEUGENBERG	*	0.7	961	622	192	37	7	0	1.819
A012.236 RICHTING ANTWERPEN - COMPLEX LEUGENBERG	*	0.8	278	101	28	6	0	0	413
A012.236 RICHTING ANTWERPEN - COMPLEX LEUGENBERG	*	0.7	24	23	7	4	0	0	58
A112 Ri. Antwerpen-C/Amerikalei		2.3	0	0	0	0	0	1	1
A112 Richting A12 Kiel	*	0.5	337	99	18	6	2	0	462
A112 Richting A12 Kiel			0	0	0	0	0	2	2
A11-E34 Richting Antwerpen		96.0	0	0	0	0	0	2	2
A11-E34 Richting Antwerpen		17.2	0	0	0	0	0	1	1
A11-E34 Richting Brugge		11.0	0	0	0	0	0	1	1
A11 RICHTING KUST (KNOOPPUNT ST-ANNA LINKEROEVER)		64	4.107	1.341	277	43	4	0	5.772
A12 NOORD VANAF R2 RICHTING ZANDVLIET/BERGEN OP ZO		53.6	6.701	925	173	45	24	0	7.868
A12 NOORD VANAF ZANDVLIET RICHTING R2/ANTWERPEN		43.9	4.373	642	168	39	15	0	5.237
A12 R2 RICHTING EKEREN/ANTWERPEN		39.6	2.685	431	120	29	14	0	3.279
A12 Ri. Bergen-op-Zoom afrit 16 Ekeren (Centrum)			0	0	0	0	0	2	2
A12 RI. BERGEN-OP-ZOOM (NL)		46.2	4.804	658	113	56	14	0	5.645
A12 Ri. Bergen-op-Zoom (NL) oprit 15 Leugenberg			0	0	0	0	0	3	3
A12 Ri. Bergen/Zoom aansluiting oprit 16 Ekeren		0.2	0	0	0	0	0	1	1
A12 Ri. Bergen/Zoom afrit 16 Ekeren ri. R2 (Haven)			0	0	0	0	0	2	2
A12 Ri. Bergen/Zoom afrit 16 Ekeren ri. R2 (Haven)		0.1	0	0	0	0	0	1	1
A12 Ri. Bergen/Zoom oprit 16 Ekeren van Noorderl.			0	0	0	0	0	1	1
A12 Ri. Brussel knoop Antw-Zuid verbinding R1/A12		0.4	0	1	0	0	0	1	2
A12 Ri. Brussel knoop Antw-Zuid verbinding R1/A12			0	0	0	0	0	1	1
A12 RICHTING ANTWERPEN (RING 1 - NL)		35.6	6.331	2.010	387	108	36	0	8.872



## SNELHEIDSINBREUKEN (autosnelwegen inbegrepen) : PLAATS

2023

## Antwerpen

Straat	Huis nr	Km paal	0-10 km/u te snel	11-20 km/u te snel	21-30 km/u te snel	31-40 km/u te snel	>40 km/u te snel	??? km/u te snel	TOTAAL
A12 RICHTING ANTWERPEN (RING 1 - NL)	*	35.6	360	206	52	21	3	0	642
A12 RICHTING ANTWERPEN - VIADUCT	*	33.1	1.278	845	274	129	87	0	2.613
A12 Richting Bergen-op-Zoom (NL)		38.7	71	15	2	0	1	0	89
A12 Richting Bergen-op-Zoom (NL)			0	0	0	0	0	13	13
A12 Richting Bergen-op-Zoom (NL)	*	41.5	7	1	0	0	0	0	8
A12 Richting Bergen-op-Zoom (NL)		35.2	0	0	0	0	0	3	3
A12 Richting Bergen-op-Zoom (NL)		43.9	0	0	0	0	0	3	3
A12 Richting Bergen-op-Zoom (NL)		34.5	0	0	0	0	0	2	2
A12 Richting Bergen-op-Zoom (NL)		30.3	0	0	0	0	0	1	1
A12 Richting Bergen-op-Zoom (NL)		31.5	0	0	0	1	0	0	1
A12 Richting Bergen-op-Zoom (NL)		31.9	0	0	0	0	0	1	1
A12 Richting Bergen-op-Zoom (NL)		32.0	0	0	0	0	0	1	1
A12 Richting Bergen-op-Zoom (NL)		32.5	0	0	0	0	0	1	1
A12 Richting Bergen-op-Zoom (NL)		35.4	0	0	0	0	0	1	1
A12 Richting Bergen-op-Zoom (NL)		40.4	0	0	0	0	0	1	1
A12 Richting Bergen-op-Zoom (NL)		41.3	0	0	0	0	0	1	1
A12 Richting Bergen-op-Zoom (NL)		55.0	0	0	0	0	0	1	1
A12 Richting Brussel		35	316	77	11	5	8	0	417
A12 Richting Brussel			0	0	1	0	0	7	8
A12 Richting Brussel		30.5	0	0	0	0	0	2	2
A12 Richting Brussel		41.7	0	0	0	0	0	2	2
A12 Richting Brussel		32.2	0	0	0	0	0	1	1
A12 Richting Brussel		32.3	0	0	0	0	0	1	1
A12 Richting Brussel		33.0	0	0	0	0	0	1	1
A12 Richting Brussel		34.9	0	0	0	0	0	1	1
A12 RICHTING BRUSSEL - VIADUCT	*	33.2	852	381	108	38	40	0	1.419
A13-E313 Richting Antwerpen		3.0	0	0	0	0	0	5	5
A13-E313 Richting Antwerpen			0	0	0	0	0	5	5



## SNELHEIDSINBREUKEN (autosnelwegen inbegrepen) : PLAATS

2023

## Antwerpen

Straat	Huis nr	Km paal	0-10 km/u te snel	11-20 km/u te snel	21-30 km/u te snel	31-40 km/u te snel	>40 km/u te snel	??? km/u te snel	TOTAAL
A13-E313 Richting Antwerpen		2.9	0	0	0	0	0	3	3
A13-E313 Richting Antwerpen		1.2	0	0	0	0	0	2	2
A13-E313 Richting Antwerpen		0.7	0	0	0	0	0	1	1
A13-E313 Richting Antwerpen		2.0	0	0	0	0	0	1	1
A13-E313 Richting Antwerpen		2.1	0	0	0	0	0	1	1
A13-E313 Richting Luik		2.6	0	0	0	0	0	2	2
A13-E313 Richting Luik			0	0	0	0	0	2	2
A13-E313 Richting Luik		0.5	0	0	0	0	0	1	1
A13-E313 Richting Luik		0.7	0	0	0	0	0	1	1
A14-E17 Richting Rijssel (F)			0	0	0	0	0	7	7
A1-E19 Ri. Breda (NL) afrit 5 Kl. Bareel N1 Bras.		46.7	0	0	0	0	0	1	1
A1-E19 Ri. Breda (NL) afrit 5 Kl. Bareel N1 Merk.		2.9	0	0	0	0	0	2	2
A1-E19 Ri. Breda (NL) afrit 5 Kl. Bareel N1 Merk.			0	0	0	0	0	1	1
A1-E19 Ri. Breda (NL) afrit 6 Wilrijk naar R11 Ho.			0	0	0	0	0	2	2
A1-E19 Ri. Breda (NL) afrit 6 Wilrijk naar R11 Ho.		0.0	0	0	0	0	0	1	1
A1-E19 Ri. Breda (NL) afrit 6 Wilrijk nr Wijnegem			0	0	0	0	0	1	1
A1-E19 Ri. Breda (NL) knoop Antw-N vanuit A12 NL			0	0	0	0	0	4	4
A1-E19 Ri. Breda (NL) knoop Antw-N vanuit A12 NL		0.3	0	0	0	0	0	1	1
A1-E19 Ri. Breda (NL) oprit 5 Kl. Bareel N1 Bras.			0	0	0	0	0	2	2
A1-E19 Richting Breda (NL)			0	0	0	0	0	4	4
A1-E19 Richting Breda (NL)		34.4	0	0	0	0	0	2	2
A1-E19 Richting Breda (NL)		31.7	0	0	0	0	0	1	1
A1-E19 Richting Breda (NL)		32.1	0	0	0	0	0	1	1
A1-E19 Richting Breda (NL)		32.3	0	0	0	0	0	1	1
A1-E19 Richting Breda (NL)		32.7	0	0	0	0	0	1	1
A1-E19 Richting Breda (NL)		33.0	0	0	0	0	0	1	1
A1-E19 Richting Breda (NL)		45.0	0	0	1	0	0	0	1
A1-E19 Richting Breda (NL)		45.8	0	0	1	0	0	0	1



## SNELHEIDSINBREUKEN (autosnelwegen inbegrepen) : PLAATS

2023

## Antwerpen

Straat	Huis nr	Km paal	0-10 km/u te snel	11-20 km/u te snel	21-30 km/u te snel	31-40 km/u te snel	>40 km/u te snel	??? km/u te snel	TOTAAL
A1-E19 Richting Brussel		32.7	48.937	3.683	674	132	124	0	53.550
A1-E19 Richting Brussel		32.0	0	0	0	0	0	2	2
A1-E19 Richting Brussel		34.3	0	0	0	0	0	2	2
A1-E19 Richting Brussel			0	0	1	0	0	1	2
A1-E19 Richting Brussel		31.0	0	0	1	0	0	0	1
A1-E19 Richting Brussel		31.7	0	0	0	0	0	1	1
A1-E19 Richting Brussel		32.4	0	0	0	0	0	1	1
A1-E19 Richting Brussel		33.3	0	0	0	0	0	1	1
A1-E19 Richting Brussel		45.4	0	0	0	0	0	1	1
A1-E19 Richting Brussel		60.0	0	0	0	0	0	1	1
Aartselaarstraat			0	0	0	0	0	1	1
Abdijstraat			0	0	0	0	0	2	2
Acacialaan			0	0	0	0	0	1	1
Adolf Greinerstraat			4	0	0	0	0	0	4
Albert Bevernagelei			0	0	0	0	0	1	1
Alfred Oststraat	15		4	0	0	0	0	0	4
Alfred Oststraat	9		4	0	0	0	0	0	4
Amerikalei			62	3	0	0	0	6	71
Amerikalei	67		0	0	0	0	0	1	1
Amsterdamstraat			0	0	0	0	0	1	1
Anneessensstraat	THV 1		0	0	0	0	0	1	1
Antwerpsebaan			175	25	5	1	0	1	207
Antwerpsebaan	313		70	6	0	1	0	0	77
Antwerpsebaan	710		0	0	0	0	0	1	1
Antwerpsesteenweg			6	2	0	0	0	1	9
Antwerpsesteenweg	215		2	1	0	0	0	0	3
Antwerpsesteenweg	281		2	0	0	0	0	0	2
Antwerpsesteenweg	451		0	0	0	0	0	2	2



## SNELHEIDSINBREUKEN (autosnelwegen inbegrepen) : PLAATS

2023

## Antwerpen

Straat	Huis nr	Km paal	0-10 km/u te snel	11-20 km/u te snel	21-30 km/u te snel	31-40 km/u te snel	>40 km/u te snel	??? km/u te snel	TOTAAL
Antwerpsesteenweg	109		0	1	0	0	0	0	1
Antwerpsesteenweg	355		0	0	0	0	0	1	1
Antwerpsesteenweg	383		0	0	0	0	0	1	1
Arthur Sterckstraat	ZN		0	0	0	0	0	1	1
Atletenstraat	67		0	0	0	0	0	2	2
Atomiumlaan			889	116	6	5	3	0	1.019
Augustijnenstraat			0	0	0	0	0	1	1
August Van de Wielelei			159	13	0	1	0	0	173
August Van de Wielelei	360		16	0	0	0	0	0	16
August Van de Wielelei	356		6	3	0	0	0	0	9
August Van de Wielelei	307		4	2	0	0	0	0	6
August Van de Wielelei	301		1	0	0	0	0	0	1
August Vermeylenlaan			292	48	10	3	0	1	354
August Vermeylenlaan	12		6	2	0	0	0	0	8
August Vermeylenlaan	5		2	2	0	0	0	0	4
Bakkerstraat			0	0	0	0	0	1	1
Balansstraat			3	0	0	0	0	0	3
Balansstraat	110		1	0	0	0	0	0	1
Baron Leroystraat			3	0	0	0	0	0	3
Baron Leroystraat	31		1	0	0	0	0	0	1
Beatrijslaan			928	196	14	8	2	1	1.149
Beatrijslaan	39		8	0	0	0	0	0	8
Belcrownlaan			106	25	8	5	2	0	146
Belcrownlaan	13		3	1	0	0	0	0	4
Belgiëlei			17	5	0	0	0	0	22
Belgiëlei	137		5	1	0	0	0	0	6
Belgiëlei	138		2	1	0	0	0	0	3
Belgiëlei	148		3	0	0	0	0	0	3



## SNELHEIDSINBREUKEN (autosnelwegen inbegrepen) : PLAATS

2023

## Antwerpen

Straat	Huis nr	Km paal	0-10 km/u te snel	11-20 km/u te snel	21-30 km/u te snel	31-40 km/u te snel	>40 km/u te snel	??? km/u te snel	TOTAAL
Belpairestraat	33		5	0	0	0	0	0	5
Belpairestraat			1	0	0	0	0	0	1
Berchemlei			0	0	0	0	0	1	1
Berkenlaan (Wilrijk)			154	15	1	0	0	0	170
Berkenlaan (Wilrijk)	19		16	0	1	0	0	0	17
Berkenlaan (Wilrijk)	12		11	0	1	0	0	0	12
Berkenlaan (Wilrijk)	18		6	2	0	0	0	0	8
Berkenlaan (Wilrijk)	17		6	1	0	0	0	0	7
Berkenrijkslaan			134	16	1	0	0	2	153
Berkenrodelei	ZN		0	0	0	0	0	1	1
(BERL100) R1 BUITENRING RICHTING NEDERLAND		8.2	53.288	5.796	1.105	315	304	0	60.808
(BERL50) R1 BUITENRING RICHTING NEDERLAND		8.2	259	19	1	1	0	0	280
(BERL70) R1 BUITENRING RICHTING NEDERLAND		8.2	1.916	347	42	2	1	0	2.308
(BERL90) R1 BUITENRING RICHTING NEDERLAND		8.2	3.527	150	13	8	3	0	3.701
(BERR100) R1 BUITENRING RICHTING NEDERLAND		8.2	16.727	1.344	187	37	26	0	18.321
(BERR50) R1 BUITENRING RICHTING NEDERLAND		8.2	72	5	0	0	0	0	77
(BERR70) R1 BUITENRING RICHTING NEDERLAND		8.2	548	99	10	0	0	0	657
(BERR90) R1 BUITENRING RICHTING NEDERLAND		8.2	875	44	3	1	0	0	923
Beukenlaan			531	54	7	2	0	1	595
Beukenlaan	12		25	4	0	0	0	0	29
Beukenlaan	10		16	0	0	0	0	0	16
Bevrijdingstunnel			0	0	0	0	0	2	2
Bevrijdingstunnel	Z/N		0	0	0	0	0	1	1
Binnensingel	NVT		3.493	662	257	112	56	0	4.580
Binnensingel		4.8	1.567	438	159	45	26	0	2.235
Binnensingel			2.006	116	27	6	3	7	2.165
Binnensingel	NVT	6.2	1.489	319	139	49	19	0	2.015
Binnensingel	/		20	2	0	0	0	0	22



## SNELHEIDSINBREUKEN (autosnelwegen inbegrepen) : PLAATS

2023

## Antwerpen

Straat	Huis nr	Km paal	0-10 km/u te snel	11-20 km/u te snel	21-30 km/u te snel	31-40 km/u te snel	>40 km/u te snel	??? km/u te snel	TOTAAL
Bisschoppenhoflaan			9.607	587	66	29	18	3	10.310
Bisschoppenhoflaan	/		229	17	1	0	0	0	247
Bisschoppenhoflaan	219		188	7	1	0	0	0	196
Bisschoppenhoflaan	641		17	2	1	0	0	0	20
Bisschoppenhoflaan	632		11	6	0	0	0	0	17
Bisschoppenhoflaan	648		11	2	0	0	0	0	13
Bisschoppenhoflaan	638		8	3	1	0	0	0	12
Bisschoppenhoflaan	633		2	1	0	0	0	0	3
Bisschoppenhoflaan	114		0	0	0	0	0	1	1
Bisschoppenhoflaan	53		1	0	0	0	0	0	1
Bisschoppenhoflaan	535		0	0	0	0	0	1	1
Bisschoppenhoflaan	608		0	0	0	0	0	1	1
Bist (Ekeren)			553	110	10	1	0	0	674
Bist (Ekeren)	91		48	9	1	0	0	0	58
Bist (Ekeren)	66		34	7	0	0	0	0	41
Bist (Ekeren)	129		33	7	0	0	0	0	40
Blancefloerlaan			1.271	143	21	2	2	1	1.440
Blancefloerlaan	181		231	24	2	1	0	0	258
Blancefloerlaan	179		121	17	0	2	2	0	142
Blancefloerlaan	58		47	8	2	0	0	0	57
Blancefloerlaan	183		42	8	1	0	0	0	51
Blancefloerlaan	60		41	9	1	0	0	0	51
Blancefloerlaan	179A		0	3	0	1	0	0	4
Blancefloerlaan	177		2	0	0	0	0	0	2
Blancefloerlaan	167		0	1	0	0	0	0	1
Blancefloerlaan	359		0	0	0	0	0	1	1
Blancefloerlaan	ZN		0	0	0	0	0	1	1
Bleekhofstraat			96	17	1	1	0	0	115



## SNELHEIDSINBREUKEN (autosnelwegen inbegrepen) : PLAATS

2023

## Antwerpen

Straat	Huis nr	Km paal	0-10 km/u te snel	11-20 km/u te snel	21-30 km/u te snel	31-40 km/u te snel	>40 km/u te snel	??? km/u te snel	TOTAAL
Bleekhofstraat	99		11	1	0	0	0	0	12
Blijvoort			1	0	0	0	0	0	1
Boekenberglei			129	20	2	1	0	0	152
Boekenberglei	129		7	0	0	0	0	0	7
Boekenberglei	127		1	1	0	0	0	0	2
Boekenberglei	170		1	0	0	0	0	0	1
Boerhaavestraat			118	11	3	2	0	0	134
Bolivartunnel			0	0	0	0	0	4	4
Boombekelaan			96	11	4	1	0	0	112
Boombekelaan	3		2	0	0	0	0	0	2
Boomgaardstraat			0	0	0	0	0	1	1
Boomsesteenweg (Antwerpen)			326	81	14	4	1	2	428
Boomsesteenweg (Antwerpen)	5		95	20	4	6	1	0	126
Boomsesteenweg (Antwerpen)	ZN		0	0	0	0	1	2	3
Boomsesteenweg (Antwerpen)	295		0	0	0	0	0	1	1
Boomsesteenweg (Wilrijk)			3.671	615	119	22	7	3	4.437
Boomsesteenweg (Wilrijk)	466		92	9	1	0	0	0	102
Boomsesteenweg (Wilrijk)	494		87	7	0	1	0	0	95
Boomsesteenweg (Wilrijk)	488		41	12	3	1	0	0	57
Boomsesteenweg (Wilrijk)	427		42	3	0	0	0	0	45
Boomsesteenweg (Wilrijk)	431		32	9	0	0	0	0	41
Boomsesteenweg (Wilrijk)	472		28	5	1	0	0	0	34
Boomsesteenweg (Wilrijk)	273		0	0	0	0	0	3	3
Boomsesteenweg (Wilrijk)	75		0	0	0	1	1	1	3
Boomsesteenweg (Wilrijk)	387		0	2	0	0	0	0	2
Boomsesteenweg (Wilrijk)	470		0	0	1	1	0	0	2
Boomsesteenweg (Wilrijk)	639		0	0	0	0	0	2	2
Boomsesteenweg (Wilrijk)	824		0	0	0	0	1	1	2





## SNELHEIDSINBREUKEN (autosnelwegen inbegrepen) : PLAATS

2023

## Antwerpen

Straat	Huis nr	Km paal	0-10 km/u te snel	11-20 km/u te snel	21-30 km/u te snel	31-40 km/u te snel	>40 km/u te snel	??? km/u te snel	TOTAAL
Boomsesteenweg (Wilrijk)	153		0	0	0	1	0	0	1
Boomsesteenweg (Wilrijk)	375		0	0	0	0	0	1	1
Boomsesteenweg (Wilrijk)	5		0	0	0	1	0	0	1
Boomsesteenweg (Wilrijk)	560		0	0	0	1	0	0	1
Boomsesteenweg (Wilrijk)	925		0	0	0	0	0	1	1
Boomsesteenweg (Wilrijk)	966		0	0	0	0	0	1	1
Boomsesteenweg (Wilrijk)	VP293		1	0	0	0	0	0	1
Borrewaterstraat			10	2	1	0	0	1	14
Borsbeeksebrug			101	13	1	1	0	0	116
Borsbeeksesteenweg			196	18	1	0	0	0	215
Borsbeeksesteenweg	93		8	0	1	0	0	0	9
Borsbeeksesteenweg	111		7	0	0	0	0	0	7
Borsbeeksesteenweg	95		4	0	0	0	0	0	4
Borsbeeksesteenweg	80		1	0	0	0	0	0	1
Bosduifstraat	16		0	0	0	0	0	1	1
Bosheidelaan			456	69	13	0	0	0	538
Bosheidelaan	94		5	1	0	0	0	0	6
Bosheidelaan	36		0	1	0	0	0	0	1
Boterlaarbaan			955	57	2	0	0	1	1.015
Boterlaarbaan	/		21	0	0	0	0	0	21
Bothastraat	51		2	0	0	0	0	0	2
Bothastraat			0	0	0	0	0	2	2
Boudewijnsstraat			0	0	0	0	0	1	1
Bredabaan			15.564	1.231	151	28	13	10	16.997
Bredabaan	960		352	51	6	2	1	0	412
Bredabaan	956		105	16	4	1	0	0	126
Bredabaan	938		92	10	0	0	0	0	102
Bredabaan	883		0	0	0	0	1	0	1



## SNELHEIDSINBREUKEN (autosnelwegen inbegrepen) : PLAATS

2023

## Antwerpen

Straat	Huis nr	Km paal	0-10 km/u te snel	11-20 km/u te snel	21-30 km/u te snel	31-40 km/u te snel	>40 km/u te snel	??? km/u te snel	TOTAAL
Bredabaan	984		0	0	0	0	0	1	1
Brederodestraat			0	0	0	0	0	3	3
Brederodestraat	109		0	0	0	0	0	1	1
Britselei			0	0	0	0	0	3	3
Brouwersvliet			0	0	0	0	0	3	3
Brouwersvliet	40		0	0	0	0	0	2	2
(BTB) A12 RICHTING BRUSSEL VOOR DE BEVRIJDINGSTUNN		34.1	35.406	3.338	259	58	28	0	39.089
Burgemeester Gabriel Theunisbrug			0	0	0	0	0	7	7
Burgemeester Woutersstraat			0	0	0	0	0	1	1
Buurtspoorweglei			0	0	0	0	0	1	1
Carnotstraat	154		0	0	0	0	0	1	1
Carnotstraat	43		0	0	0	0	0	1	1
Charles de Costerlaan			0	0	0	0	0	2	2
Cockerillkaai	11		6	0	0	0	0	0	6
Cockerillkaai	13		5	0	0	0	0	0	5
Cockerillkaai	34		2	0	0	0	0	0	2
Cockerillkaai	20		0	0	0	0	0	1	1
Collegelaan			0	0	0	0	0	1	1
Cruyslei			0	0	0	0	0	1	1
(CTA100) A1-E19 RICHTING RING1		32.5	87.794	7.512	1.006	214	165	0	96.691
(CTA50) A1-E19 RICHTING RING 1		32.5	1.861	377	65	14	4	0	2.321
(CTA70) A1-E19 RICHTING RING1		32.5	13.564	3.560	487	31	7	0	17.649
(CTA90) A1-E19 RICHTING RING1		32.5	19.813	1.721	193	26	11	0	21.764
Cuperusstraat			93	14	3	0	1	0	111
Cuperusstraat	28		10	0	0	0	0	0	10
Cuperusstraat	37		4	0	0	0	0	0	4
Cuperusstraat	38		2	1	0	0	0	0	3



## SNELHEIDSINBREUKEN (autosnelwegen inbegrepen) : PLAATS

2023

## Antwerpen

Straat	Huis nr	Km paal	0-10 km/u te snel	11-20 km/u te snel	21-30 km/u te snel	31-40 km/u te snel	>40 km/u te snel	??? km/u te snel	TOTAAL
Cuperusstraat	10		1	0	0	0	0	0	1
Cuperusstraat	40		1	0	0	0	0	0	1
Dambruggestraat			9	0	0	0	0	0	9
De Gerlachekaai			7	1	0	0	0	0	8
De Gerlachekaai	20		4	1	0	0	0	0	5
De Gerlachekaai	37		3	0	0	0	0	0	3
De Keyserlei	33		0	0	0	0	0	1	1
De Keyserlei			0	0	0	0	0	1	1
Denderstraat			0	0	0	0	0	1	1
De Oude Landen	40		4	2	0	0	0	0	6
Desguinlei			2.990	264	39	16	4	0	3.313
Desguinlei	222		0	0	0	0	0	1	1
(DEUL100) R1 BUITENRING RICHTING NEDERLAND		5.95	1.352	207	66	23	17	0	1.665
(DEUL50) R1 BUITENRING RICHTING NEDERLAND		5.95	407	29	4	0	0	0	440
(DEUL70) R1 BUITENRING RICHTING NEDERLAND		5.95	140	15	0	0	0	0	155
(DEUR100) R1 BUITENRING RICHTING NEDERLAND		5.95	214	15	5	0	0	0	234
(DEUR50) R1 BUITENRING RICHTING NEDERLAND		5.95	66	6	0	0	0	0	72
(DEUR70) R1 BUITENRING RICHTING NEDERLAND		5.95	67	14	1	0	0	0	82
(DEUR90) R1 BUITENRING RICHTING NEDERLAND		5.95	73	1	0	0	0	0	74
Deurnsebaan			0	0	0	0	0	3	3
De Villegasstraat	ZN		0	0	0	0	0	1	1
De Vriërestraat			0	0	0	0	0	1	1
D'Herbouvillekaai			139	26	1	0	0	1	167
D'Herbouvillekaai	11		13	1	1	0	0	0	15
Diksmuidelaan			123	13	6	1	0	0	143
Diksmuidelaan	323		6	2	0	0	0	0	8
Diksmuidelaan	319		6	0	1	0	0	0	7
Diksmuidelaan	321		5	1	0	0	0	0	6



## SNELHEIDSINBREUKEN (autosnelwegen inbegrepen) : PLAATS

2023

## Antwerpen

Straat	Huis nr	Km paal	0-10 km/u te snel	11-20 km/u te snel	21-30 km/u te snel	31-40 km/u te snel	>40 km/u te snel	??? km/u te snel	TOTAAL
Diksmuidelaan	320		3	0	0	0	0	0	3
Diksmuidelaan	260		2	0	0	0	0	0	2
Diksmuidelaan	267		2	0	0	0	0	0	2
Dinantstraat			0	0	0	0	0	1	1
Dodoensstraat	41		3	0	0	0	0	0	3
Dokter Coenstraat			0	0	0	0	0	1	1
Dokter Maurice Timmermanslaan			0	0	0	0	0	1	1
Dokter Romain De Velstraat			0	0	0	0	0	1	1
Dokter Veeckmanslaan			0	0	0	0	0	1	1
Doornstraat			653	59	9	1	0	1	723
Doornstraat	281		39	6	0	0	0	0	45
Doornstraat	271		32	5	0	0	0	0	37
Dorpstraat (Antwerpen)			45	5	0	0	0	0	50
Dorpstraat (Antwerpen)	81		8	1	0	0	0	0	9
Dorpstraat (Antwerpen)	90		7	0	0	0	0	0	7
Dorpstraat (Antwerpen)	79		2	2	0	0	0	0	4
Draaiboomstraat			0	0	0	0	0	1	1
Driehoekstraat			213	15	2	0	0	0	230
Driehoekstraat	294		45	1	0	0	0	0	46
Driehoekstraat	203		17	0	0	0	0	0	17
Du Chastellei			0	0	0	0	0	3	3
Duinstraat			0	0	0	0	0	1	1
Dynamicalaan			42	12	0	1	0	0	55
E313 RICHTING HASSELT/LUIK		2.7	1.121	184	40	11	4	0	1.360
Eglantierlaan			4	0	0	0	0	0	4
Ekerse Steenweg			10	2	1	0	0	0	13
Eliaertsstraat	34		0	0	0	0	0	1	1
Elisabethlaan			19.021	765	83	15	4	1	19.889



## SNELHEIDSINBREUKEN (autosnelwegen inbegrepen) : PLAATS

2023

## Antwerpen

Straat	Huis nr	Km paal	0-10 km/u te snel	11-20 km/u te snel	21-30 km/u te snel	31-40 km/u te snel	>40 km/u te snel	??? km/u te snel	TOTAAL
Elisabethlaan	158		193	13	0	0	0	0	206
Elisabethlaan	/		102	4	0	0	0	0	106
Emiel Vloorsstraat			2.134	334	68	15	7	5	2.563
Emiel Vloorsstraat	37		0	0	0	0	0	1	1
Ernest Van Dijckkaai			15	0	0	0	0	1	16
Erwtenstraat			0	0	0	0	0	1	1
Esmoreitlaan			145	26	1	1	0	0	173
Esmoreitlaan	49		10	0	0	0	0	0	10
Esmoreitlaan	9		7	1	0	0	0	0	8
Esmoreitlaan	19		5	0	0	0	0	0	5
Falconplein			0	0	0	0	0	4	4
Flamingostraat	39		0	0	0	0	0	1	1
Floralaan			0	0	0	0	0	1	1
Fodderiestraat	105		10	1	0	0	0	0	11
Fodderiestraat			1	0	0	0	0	0	1
Fonteinstraat	91		7	2	0	0	0	0	9
Franklin Rooseveltplaats			0	2	0	0	0	3	5
Frankrijklei			0	0	0	0	0	2	2
Frans Tijsmanstunnel			0	0	0	0	0	1	1
Frans van Dunlaan			1.198	122	21	1	0	0	1.342
Frans van Dunlaan	61		177	13	3	0	0	0	193
Frans van Dunlaan	57		138	12	1	0	0	0	151
Frans van Dunlaan	83		88	6	1	0	0	0	95
Frans van Dunlaan	93		86	3	1	1	0	0	91
Frans van Dunlaan	67		61	6	0	0	0	0	67
Frans van Dunlaan	85		54	5	1	0	0	0	60
Frans van Dunlaan	113		0	0	0	0	0	1	1
Frederik de Merodestraat	34		1	0	0	0	0	0	1



## SNELHEIDSINBREUKEN (autosnelwegen inbegrepen) : PLAATS

2023

## Antwerpen

Straat	Huis nr	Km paal	0-10 km/u te snel	11-20 km/u te snel	21-30 km/u te snel	31-40 km/u te snel	>40 km/u te snel	??? km/u te snel	TOTAAL
Frederik de Merodestraat			1	0	0	0	0	0	1
Frederik van Eedenplein			0	0	0	0	0	1	1
Galgenweellaan			264	23	3	1	0	0	291
Gallifortlei	125		0	0	1	0	0	0	1
Gasstraat			129	16	3	0	0	2	150
Gasstraat	48		20	1	1	0	0	0	22
Gasthuistunnel			18.759	3.527	396	34	7	0	22.723
Gasthuistunnel	/		1.289	257	34	4	1	0	1.585
Generaal Armstrongweg			0	0	0	0	0	2	2
Generaal Eisenhowerlei			0	0	0	0	0	1	1
Generaal Lemanstraat			27.081	1.920	170	19	7	1	29.198
Generaal Lemanstraat	/		285	13	2	0	0	0	300
Generaal Lemanstraat	80		25	6	1	0	0	0	32
Generaal Lemanstraat	82		28	3	0	0	0	0	31
Generaal Lemanstraat	53		1	0	0	0	0	0	1
Gerard Le Grellelaan			255	37	7	0	0	0	299
Gijsbrecht van Deurnelaan			0	0	0	0	0	1	1
Gijselsstraat			0	0	0	0	0	1	1
Gitschotellei			15	1	1	0	0	1	18
Gitschotellei	138		1	0	0	0	0	0	1
Gloriantlaan			76	8	0	1	0	1	86
Gloriantlaan	23		9	0	0	0	0	0	9
Groenenborgerlaan			518	33	5	2	0	1	559
Groenenborgerlaan	154		28	3	0	0	0	0	31
Groenenborgerlaan	131		15	1	0	0	0	0	16
Groenenborgerlaan	152		14	1	0	0	0	0	15
Groenenborgerlaan	185		12	3	0	0	0	0	15
Groenenborgerlaan	133		14	0	0	0	0	0	14



## SNELHEIDSINBREUKEN (autosnelwegen inbegrepen) : PLAATS

2023

## Antwerpen

Straat	Huis nr	Km paal	0-10 km/u te snel	11-20 km/u te snel	21-30 km/u te snel	31-40 km/u te snel	>40 km/u te snel	??? km/u te snel	TOTAAL
Groenenborgerlaan	134		13	0	0	0	0	0	13
Groenenborgerlaan	122		9	0	0	0	0	0	9
Groenenborgerlaan	160		8	0	0	0	0	0	8
Groenendaallaan			1.000	185	27	6	2	9	1.229
Groenendaallaan	67		31	5	1	0	0	0	37
Groenendaallaan	397		28	5	0	0	0	0	33
Groenendaallaan	90		15	4	1	1	0	0	21
Groenendaallaan	35		19	1	0	0	0	0	20
Groenendaallaan	54		12	1	0	0	0	0	13
Groenendaallaan	394		0	0	0	0	0	1	1
Groenenhoekstraat	35		0	0	0	0	0	1	1
Groenplaats			0	0	0	0	0	1	1
Groot Hagelkruis			42	1	0	0	0	0	43
Groot Hagelkruis	107		14	0	1	0	0	0	15
Groot Hagelkruis	144		0	0	0	0	0	1	1
Grotesteenweg			837	42	13	1	1	0	894
Grotesteenweg	/		12	1	0	0	0	0	13
Grotesteenweg	291		0	0	0	0	0	1	1
Grotesteenweg	609		0	0	0	0	0	1	1
Haantjeslei			0	0	0	0	0	1	1
Halenstraat			1.396	189	15	1	0	1	1.602
Halenstraat	19		0	0	0	0	0	1	1
Halewijnlaan			140	14	2	0	0	3	159
Halewijnlaan	84		37	4	4	0	0	0	45
Halewijnlaan	82		10	1	0	0	0	0	11
Halewijnlaan	88		8	1	0	0	0	0	9
Happaertstraat			0	0	0	0	0	1	1
Harmoniestraat			0	0	0	0	0	1	1



## SNELHEIDSINBREUKEN (autosnelwegen inbegrepen) : PLAATS

2023

## Antwerpen

Straat	Huis nr	Km paal	0-10 km/u te snel	11-20 km/u te snel	21-30 km/u te snel	31-40 km/u te snel	>40 km/u te snel	??? km/u te snel	TOTAAL
Heidestraat (Hoboken)			0	0	0	0	0	1	1
Heistraat			0	0	0	0	0	1	1
Helmstraat	132		4	0	0	0	0	0	4
Hendriklei			303	11	26	2	1	1	344
Hendriklei	179		35	1	0	0	0	0	36
Hendriklei	177		21	0	0	0	0	0	21
Hendriklei	52		11	2	0	0	0	0	13
Hendrik Marckstraat			0	0	0	0	0	1	1
Herentalsebaan			0	0	0	0	0	1	1
Hofstraat	17		0	0	0	0	0	1	1
Hogeweg (Borgerhout)			0	0	0	0	1	3	4
Hoofvunderlei	160		0	0	0	0	0	1	1
Hoogveld			30	3	0	0	0	0	33
Hopland	11		0	0	0	0	0	1	1
Huidevettersstraat			0	0	0	0	0	1	1
IJzerlaan			0	0	0	0	0	1	1
(INDAVER50) R2.223 RICHTING ANTWERPEN/BREDA		0.82	59	7	0	0	0	0	66
(INDAVER70) R2.223 RICHTING ANTWERPEN/BREDA		0.82	43.840	12.095	2.642	340	55	1	58.973
Italiëlei			0	0	0	0	0	5	5
Italiëlei	39		0	0	0	0	0	1	1
Italiëlei	8		0	0	0	0	0	1	1
Jachtlaan			62	9	1	0	0	0	72
Jachtlaan	21		4	2	0	0	0	0	6
Jachtlaan	28		1	1	0	1	0	0	3
Jan De Voslei			29	7	1	0	0	1	38
Jan De Voslei	14		0	0	0	0	0	1	1
Jan De Voslei	37 -4		0	0	0	0	0	1	1
Jan De Voslei	6		0	0	0	0	0	1	1





## SNELHEIDSINBREUKEN (autosnelwegen inbegrepen) : PLAATS

2023

## Antwerpen

Straat	Huis nr	Km paal	0-10 km/u te snel	11-20 km/u te snel	21-30 km/u te snel	31-40 km/u te snel	>40 km/u te snel	??? km/u te snel	TOTAAL
Jan Van Rijswijcklaan			14.230	1.117	188	43	14	1	15.593
Jan Van Rijswijcklaan	/		626	45	7	0	1	0	679
Jan Van Rijswijcklaan	191		0	0	0	0	0	1	1
Jan Welterslaan			2	0	0	0	0	0	2
Jeanne Brabantstunnel			15.205	1.705	157	16	8	0	17.091
Jeanne Brabantstunnel	200		0	1	0	0	0	0	1
Jordaenskaai			6	0	0	0	0	1	7
Jordaenskaai	7		0	0	0	0	0	1	1
Jos Brabantstunnel			8.108	969	76	13	1	1	9.168
Jules Moretuslei			5	1	0	0	0	1	7
Jules Moretuslei	150		0	0	0	0	0	1	1
Julius De Geyterstraat			0	0	0	0	0	3	3
Julius De Geyterstraat	133		0	0	0	0	0	1	1
Justitiestraat			0	0	0	0	0	1	1
Kapelsesteenweg			18	2	0	0	0	0	20
Kapelsesteenweg	203		0	0	0	0	1	0	1
Karel Meyvisstraat			0	0	0	0	0	1	1
Karel Oomsstraat			0	0	0	0	0	1	1
Karel Rogierstraat			0	0	0	0	0	1	1
Karmelietenstraat			0	0	0	0	0	1	1
Kastelweg	8		18	16	4	2	0	0	40
Kattenberg (Borgerhout)	52		1	0	0	0	0	0	1
Kattendijkdok-Oostkaai	NVT.		0	0	0	0	0	1	1
Kattendijkdok-Oostkaai			0	0	0	0	0	1	1
Kennedytunnel			0	0	0	0	0	10	10
KENNEDYTUNNEL LO			0	0	0	0	0	1	1
Kerkeveldlaan			11	0	0	0	0	0	11
Kernenergiestraat			970	154	10	0	0	0	1.134



## SNELHEIDSINBREUKEN (autosnelwegen inbegrepen) : PLAATS

2023

## Antwerpen

Straat	Huis nr	Km paal	0-10 km/u te snel	11-20 km/u te snel	21-30 km/u te snel	31-40 km/u te snel	>40 km/u te snel	??? km/u te snel	TOTAAL
Ketsstraat			0	0	0	0	0	1	1
Kielplein			0	0	1	0	0	0	1
Kipdorptest			0	0	0	0	0	2	2
(KLBAR110) A1-E19 RICHTING ANTWERPEN		46.9	5	0	0	0	0	0	5
(KLBAR120) A1-E19 RICHTING ANTWERPEN		46.9	5.241	767	258	120	110	0	6.496
(KLBAR50) A1-E19 RICHTING ANTWERPEN		46.9	831	95	18	1	1	0	946
(KLBAR70) A1-E19 RICHTING ANTWERPEN		46.9	1.399	487	199	45	3	0	2.133
(KLBAR90) A1-E19 RICHTING ANTWERPEN		46.9	5.387	1.043	87	5	6	0	6.528
Kleine Doornstraat			28	3	0	0	0	0	31
Kloosterstraat (Antwerpen)	33		0	0	0	0	0	1	1
Kloosterstraat (Ekeren)	122		0	0	0	0	0	2	2
Kloosterstraat (Ekeren)			0	0	0	0	0	1	1
Kolonel Silvertopstraat			0	0	0	0	0	1	1
Koningin Astridplein			0	0	0	0	0	1	1
Koornbloemstraat			135	18	1	0	0	0	154
Koornbloemstraat	121		16	0	0	0	0	0	16
Korte Zavelstraat			0	0	0	0	0	1	1
Kortrijkstraat			0	0	0	0	0	1	1
Krijgsbaan (Hoboken)			0	0	0	0	0	2	2
Krijgslaan			84	4	5	0	0	0	93
Krijgslaan	220		11	0	0	0	0	0	11
Krijgslaan	98		10	0	0	0	0	0	10
Krijgslaan	128		3	0	0	0	0	0	3
Krijgslaan	132		3	0	0	0	0	0	3
Krijgslaan	226		2	1	0	0	0	0	3
Kroonstraat	92		2	0	0	0	0	0	2
Kroonstraat	80		1	0	0	0	0	0	1
Krugerstraat (Berchem)			20	1	1	2	0	0	24



## SNELHEIDSINBREUKEN (autosnelwegen inbegrepen) : PLAATS

2023

## Antwerpen

Straat	Huis nr	Km paal	0-10 km/u te snel	11-20 km/u te snel	21-30 km/u te snel	31-40 km/u te snel	>40 km/u te snel	??? km/u te snel	TOTAAL
Kruishofstraat	44		0	0	0	0	0	1	1
Laaglandlaan			70	7	0	0	0	1	78
Laaglandweg			0	0	0	0	0	1	1
Laar (Ekeren)			0	0	0	0	0	2	2
Laar (Ekeren)	73		0	0	0	0	0	1	1
Laarsebaan	90		0	0	0	0	0	1	1
Lageweg			0	0	0	0	0	1	1
Lakborslei			290	46	15	1	0	5	357
Lakborslei	81		0	0	0	0	0	1	1
Lambrechtshoekenlaan			48	2	0	0	0	0	50
Lambrechtshoekenlaan	280		4	0	0	0	0	0	4
Lambrechtshoekenlaan	146		1	0	0	0	0	0	1
Lambrechtshoekenlaan	8		0	0	0	0	0	1	1
Lammekensstraat			0	0	0	0	0	1	1
Lamorinièrestraat			0	0	0	0	0	1	1
Lange Altaarstraat			0	0	0	0	0	1	1
Lange Beeldekenstraat			0	0	0	0	0	2	2
Lange Dijkstraat			24	0	0	0	0	0	24
Lange Gasthuisstraat	51		0	0	0	0	0	1	1
Lange Kievitstraat			0	0	0	0	0	1	1
Lange Koepoortstraat	THV 1		0	0	0	0	0	1	1
Lange Leemstraat	145		0	0	0	0	0	2	2
Lange Lobroekstraat	150		0	0	0	0	0	1	1
Lange Lobroekstraat			0	0	0	0	0	1	1
Lange Nieuwstraat			0	0	0	0	0	2	2
Lange Schipperskapelstraat			0	0	0	0	0	1	1
Lange Scholiersstraat	104		0	0	0	0	0	1	1
Lange Van Sterbeekstraat			0	0	0	0	0	1	1



## SNELHEIDSINBREUKEN (autosnelwegen inbegrepen) : PLAATS

2023

## Antwerpen

Straat	Huis nr	Km paal	0-10 km/u te snel	11-20 km/u te snel	21-30 km/u te snel	31-40 km/u te snel	>40 km/u te snel	??? km/u te snel	TOTAAL
Lanteernehofstraat	133		0	0	0	0	0	2	2
Ledeganckkaai			150	31	5	1	0	0	187
Leguit			0	0	0	0	0	2	2
Leningstraat	26		0	0	0	0	0	1	1
Leopold de Waelplaats			0	0	0	0	0	1	1
Leopoldstraat	75		0	0	0	0	0	1	1
Leopoldstraat			0	0	0	0	0	1	1
Letterkundestraat			76	2	0	1	0	1	80
Letterkundestraat	249		0	0	0	0	0	1	1
Letterkundestraat	85		1	0	0	0	0	0	1
Leugenberg			1.141	92	7	2	0	1	1.243
Leugenberg	140		55	3	0	0	0	0	58
Leugenberg	162		53	2	0	0	0	0	55
Leugenberg	160		6	0	0	0	0	0	6
Leugenberg	148		4	0	0	0	0	0	4
Lode Vissenaekenstraat			1.380	156	15	0	0	2	1.553
Lode Vissenaekenstraat	2		106	14	2	0	0	0	122
Lode Vissenaekenstraat	4		99	14	1	0	0	0	114
Lode Vissenaekenstraat	52		54	8	0	0	0	0	62
Lode Vissenaekenstraat	6		26	5	0	0	0	0	31
Lodewijk Ontropstraat	17		0	0	0	0	0	1	1
Lodewijk Van Berckenlaan			0	0	0	0	0	1	1
Lode Zielenslaan			150	21	2	0	0	0	173
Lode Zielenslaan	28		36	13	2	0	0	0	51
Lode Zielenslaan	30		40	8	1	0	0	0	49
Lode Zielenslaan	61		23	7	0	0	0	0	30
Luchtvaartstraat			6	0	0	0	0	0	6
Luitenant Lippenslaan			382	53	8	1	0	1	445



## SNELHEIDSINBREUKEN (autosnelwegen inbegrepen) : PLAATS

2023

## Antwerpen

Straat	Huis nr	Km paal	0-10 km/u te snel	11-20 km/u te snel	21-30 km/u te snel	31-40 km/u te snel	>40 km/u te snel	??? km/u te snel	TOTAAL
Luitenant Lippenslaan	20		27	5	1	0	0	0	33
Maaldersstraat			0	0	0	0	0	2	2
Maantjessteenweg			21	6	0	0	0	0	27
Maantjessteenweg	134		1	0	0	0	0	0	1
Maantjessteenweg	176		1	0	0	0	0	0	1
Maarschalk Montgomeryplein	18		0	0	0	0	0	1	1
Maccabilaan			222	49	11	4	1	0	287
Maria-Henriëttalei (Antwerpen)			0	0	0	0	0	1	1
Maria Telkesstraat			0	0	0	0	0	2	2
Maria-Theresialei (Antwerpen)	9		1	0	0	0	0	0	1
Markgravelei			7	0	0	0	0	0	7
Mastplein			0	0	0	0	0	1	1
Mechelsesteenweg	279		0	0	0	0	0	1	1
Meirbrug	6		0	0	0	0	0	1	1
Meirbrug			0	0	0	0	0	1	1
Mercatorstraat			0	0	0	0	0	2	2
Merksemheidelaan			0	0	0	0	0	2	2
Merksemsesteenweg			0	0	0	0	0	1	1
Michel Willemslaan			106	10	1	1	0	0	118
Middelheimlaan			19	4	1	0	0	0	24
Middelmolenlaan			7	4	0	0	0	0	11
Moerelei			697	243	18	2	1	1	962
Moerelei	137		152	89	7	1	0	0	249
Moerelei	131		114	12	3	0	0	0	129
Moerelei	125		31	2	0	0	0	0	33
MOLENLEI RICHTING OUDE GODSTRAAT MORTSEL	ZN		138	39	8	0	0	0	185
Monnikenhofstraat			136	13	0	1	0	0	150
Monnikenhofstraat	255		72	5	1	0	0	0	78



## SNELHEIDSINBREUKEN (autosnelwegen inbegrepen) : PLAATS

2023

## Antwerpen

Straat	Huis nr	Km paal	0-10 km/u te snel	11-20 km/u te snel	21-30 km/u te snel	31-40 km/u te snel	>40 km/u te snel	??? km/u te snel	TOTAAL
Monnikenhofstraat	238		49	5	5	0	0	0	59
Montignystraat			0	0	0	0	0	1	1
Moonsstraat	10		3	0	0	0	0	0	3
Moonsstraat			3	0	0	0	0	0	3
Morckhovenlei	14		0	0	0	0	0	1	1
N101		5.3	836	521	149	29	6	0	1.541
N101		16.1	504	336	105	28	10	0	983
N101		17.2	399	152	43	13	10	0	617
N101		13.4	344	163	43	12	4	0	566
N101		13.5	106	43	5	3	0	0	157
N101	*	16.1	121	25	6	2	1	0	155
N116 Borgerhout (Antwerpen)(N12) - Nijlen (N13)		0.4	0	0	0	0	0	1	1
N129 Schijnpoort - Noorderlaan te Antwerpen			1	0	0	0	0	0	1
N151 Vogelzanglaan te Antwerpen			0	1	0	0	0	0	1
N180 NOORDERLAAN RICHTING ANTWERPEN	34		918	109	32	14	4	0	1.077
N180 NOORDERLAAN RICHTING EKEREN		0.7	2.081	346	102	22	7	0	2.558
N180 Noorderlaan te Antwerpen	*	4.9	781	253	78	18	12	0	1.142
N180 Noorderlaan te Antwerpen		9.6	425	215	50	15	10	0	715
N180 Noorderlaan te Antwerpen	*	6.9	285	162	49	15	6	0	517
N180 Noorderlaan te Antwerpen	*	9.6	178	61	18	2	4	0	263
N180 Noorderlaan te Antwerpen		9.4	116	50	19	4	2	0	191
N180 Noorderlaan te Antwerpen		9.7	28	26	3	5	2	0	64
N180 Noorderlaan te Antwerpen			11	3	0	0	0	2	16
N180 Noorderlaan te Antwerpen		4.0	2	0	0	0	0	0	2
N180 Noorderlaan te Antwerpen		10.1	0	0	0	0	0	1	1
N180 Noorderlaan te Antwerpen		12.4	0	0	0	0	0	1	1
Nationalestraat			0	0	0	0	0	4	4
Nationalestraat	105		0	0	0	0	0	1	1



## SNELHEIDSINBREUKEN (autosnelwegen inbegrepen) : PLAATS

2023

## Antwerpen

Straat	Huis nr	Km paal	0-10 km/u te snel	11-20 km/u te snel	21-30 km/u te snel	31-40 km/u te snel	>40 km/u te snel	??? km/u te snel	TOTAAL
Nationalestraat	THV 1		0	0	0	0	0	1	1
Nieuwdreef			43	4	1	0	0	2	50
Nieuwdreef	170		4	0	0	0	0	0	4
Nieuwdreef	101		2	0	0	0	0	0	2
Nieuwdreef	148		1	1	0	0	0	0	2
Noorderlaan			1.804	339	39	9	2	9	2.202
Noorderlaan	17		137	28	4	1	1	0	171
Noorderlaan	131		41	10	1	0	0	0	52
Noorderlaan	121		22	4	1	0	0	0	27
Noorderlaan	11.2.		15	6	1	0	0	0	22
Noorderlaan	127		4	0	0	0	0	0	4
Noorderlaan	53		0	0	0	0	0	2	2
Noorderlaan	119		0	0	0	0	0	1	1
Noorderlaan	125		0	1	0	0	0	0	1
Noorderlaan	81		1	0	0	0	0	0	1
Noorderlaan	89		0	0	0	0	0	1	1
Noorderlaan	N1		0	0	0	0	0	1	1
Noorderlaan	VP127		1	0	0	0	0	0	1
NOORDERLAAN RICHTING NOORDERLAANBRUG STAD IN	ZN		181	94	30	8	4	0	317
Noordersingel	NVT	4.1	2.952	647	201	57	29	0	3.886
Noordersingel			1.216	152	38	14	4	4	1.428
Noordersingel	17		11	3	0	0	0	0	14
Noordersingel	10		1	0	0	0	0	0	1
Noordersingel	7		0	0	0	0	0	1	1
Noordkasteel-Zuid			0	0	0	0	0	1	1
Notelaarstraat			0	0	0	0	0	1	1
Olmenlaan			0	0	0	0	0	1	1



## SNELHEIDSINBREUKEN (autosnelwegen inbegrepen) : PLAATS

2023

## Antwerpen

Straat	Huis nr	Km paal	0-10 km/u te snel	11-20 km/u te snel	21-30 km/u te snel	31-40 km/u te snel	>40 km/u te snel	??? km/u te snel	TOTAAL
Oostenstraat			16	2	1	0	0	3	22
Oosterweelsteenweg	THV W		0	0	0	0	0	1	1
Oranjestraat			0	0	0	0	0	1	1
Orteliuskaai			1	0	0	0	0	0	1
Oudeleeuwenrui	12		0	0	0	0	0	1	1
Oudeleeuwenrui	6		0	0	0	0	0	1	1
Oudesteenweg			12	0	0	0	0	0	12
Oudestraat (Wilrijk)			0	0	0	0	0	1	1
Oudstrijderslaan			15	0	1	0	0	0	16
Paardebloemlaan	7		0	0	0	0	0	1	1
Paardenmarkt			3	0	1	0	0	0	4
Paardenmarkt	21		0	0	0	0	0	1	1
Paardenmarkt	9		0	0	0	0	0	1	1
Paleisstraat	46		0	0	0	0	0	1	1
Palinckstraat			0	0	0	0	0	1	1
Pastoor Goetschalckxstraat			0	0	0	0	0	1	1
Pastorijstraat			0	0	0	0	0	1	1
Pelikaanstraat			0	0	0	0	0	3	3
Pelikaanstraat	3		0	0	0	0	0	1	1
Perenstraat			0	0	0	0	0	1	1
Pieter De Ridderstraat			0	0	0	0	0	1	1
Planetariumlaan			0	0	0	0	0	1	1
Plantin en Moretuslei			835	78	11	0	0	7	931
Plantin en Moretuslei	321		141	12	4	0	0	0	157
Plantin en Moretuslei	202		33	3	1	0	0	0	37
Plantin en Moretuslei	192		24	4	0	0	0	0	28
Plantin en Moretuslei	/		25	0	0	0	0	0	25
Plantin en Moretuslei	200		21	1	0	0	0	0	22





## SNELHEIDSINBREUKEN (autosnelwegen inbegrepen) : PLAATS

2023

## Antwerpen

Straat	Huis nr	Km paal	0-10 km/u te snel	11-20 km/u te snel	21-30 km/u te snel	31-40 km/u te snel	>40 km/u te snel	??? km/u te snel	TOTAAL
Plantin en Moretuslei	132		11	1	0	0	0	0	12
Plantin en Moretuslei	165		9	1	0	0	0	0	10
Plantin en Moretuslei	297		9	1	0	0	0	0	10
Plantin en Moretuslei	130		7	2	0	0	0	0	9
Plantin en Moretuslei	161		7	0	0	0	0	0	7
Plantin en Moretuslei	122		6	0	0	0	0	0	6
Plantin en Moretuslei	106		0	0	0	0	0	1	1
Plantin en Moretuslei	210		0	0	0	0	0	1	1
Plantinkaai			4	0	0	0	0	0	4
Plasstraat			13	0	0	0	0	0	13
Plasstraat	13		8	1	0	0	0	0	9
Plasstraat	24		6	0	0	0	0	0	6
Platanenlaan			0	0	0	0	0	1	1
Pompstraat			0	0	0	0	0	1	1
Posthofbrug			2.938	366	40	3	2	0	3.349
Posthoflei			0	0	0	0	0	1	1
Poststraat			0	0	0	0	0	1	1
Pothoekstraat			0	0	0	0	0	4	4
Pothoekstraat	109		0	0	0	0	0	1	1
Prekersstraat			0	0	0	0	0	1	1
Pretoriastraat			145	10	0	0	0	0	155
Pretoriastraat	38		7	1	0	0	0	0	8
Pretoriastraat	36		7	0	0	0	0	0	7
Prins Albertlei			0	0	0	0	0	1	1
Prinsstraat			0	0	1	0	0	0	1
Provinciestraat			0	0	0	0	0	3	3
Provinciestraat	112		2	0	0	0	0	0	2
Provinciestraat	THV 8		0	0	0	0	0	1	1



## SNELHEIDSINBREUKEN (autosnelwegen inbegrepen) : PLAATS

2023

## Antwerpen

Straat	Huis nr	Km paal	0-10 km/u te snel	11-20 km/u te snel	21-30 km/u te snel	31-40 km/u te snel	>40 km/u te snel	??? km/u te snel	TOTAAL
Puihoek			65	5	1	0	1	0	72
Puihoek	24		26	2	0	0	0	0	28
Puihoek	114		8	0	0	0	0	0	8
Puihoek	40		3	0	0	1	0	0	4
Quellinstraat	6		0	0	0	0	0	1	1
Quellinstraat			0	0	0	0	0	1	1
Quinten Matsijslei			250	25	3	0	0	3	281
Quinten Matsijslei	47		18	4	0	0	0	0	22
Quinten Matsijslei	40		3	0	0	0	0	0	3
Quinten Matsijslei	43		3	0	0	0	0	0	3
R10 Binnenring		6.0	0	0	0	0	0	2	2
R10 Binnenring			0	1	0	0	0	0	1
R10 NOORDERSINGEL RICHTING NOORD		4.1	1.393	338	179	70	25	0	2.005
R11 Richting Hoboken			29	7	0	0	0	1	37
R11 Richting Hoboken		9.8	0	0	0	0	0	1	1
R11 Richting Wijnegem			23	2	0	0	2	2	29
R11 Richting Wijnegem		8.7	0	0	0	0	0	1	1
R11 Richting Wijnegem		9.0	0	0	0	0	0	1	1
R11 - VERBINDING TUSSEN N173 EN A12			823	133	32	6	4	0	998
R1 Binnenring	*	11.9	4.585	1.105	229	47	37	0	6.003
R1 Binnenring		12.4	187	96	25	7	5	0	320
R1 Binnenring			0	0	2	1	0	26	29
R1 Binnenring		5.5	0	0	0	1	0	3	4
R1 Binnenring		13.1	0	0	0	0	0	3	3
R1 Binnenring		7.4	0	0	1	0	0	2	3
R1 Binnenring		10.0	0	0	0	0	0	2	2
R1 Binnenring		10.5	0	0	0	0	0	2	2
R1 Binnenring		11.7	0	0	0	0	0	2	2



## SNELHEIDSINBREUKEN (autosnelwegen inbegrepen) : PLAATS

2023

## Antwerpen

Straat	Huis nr	Km paal	0-10 km/u te snel	11-20 km/u te snel	21-30 km/u te snel	31-40 km/u te snel	>40 km/u te snel	??? km/u te snel	TOTAAL
R1 Binnenring		12.1	0	0	0	0	0	2	2
R1 Binnenring		14.0	0	0	0	0	0	2	2
R1 Binnenring		1.9	0	0	0	0	0	2	2
R1 Binnenring		2.9	0	0	0	0	0	2	2
R1 Binnenring		3.0	0	0	0	0	0	2	2
R1 Binnenring		4.3	0	0	0	0	0	2	2
R1 Binnenring		4.8	0	0	0	0	0	2	2
R1 Binnenring		5.9	0	0	0	0	0	2	2
R1 Binnenring		8.7	0	0	0	0	0	2	2
R1 Binnenring		0.4	0	0	0	0	0	1	1
R1 Binnenring		11.2	0	0	0	0	0	1	1
R1 Binnenring		11.3	0	0	0	0	0	1	1
R1 Binnenring		11.4	0	0	0	0	0	1	1
R1 Binnenring		12.9	0	0	1	0	0	0	1
R1 Binnenring		13.5	0	0	0	0	0	1	1
R1 Binnenring		14.6	0	0	0	0	0	1	1
R1 Binnenring		15.2	1	0	0	0	0	0	1
R1 Binnenring		3.6	0	0	0	0	0	1	1
R1 Binnenring		4.9	0	0	0	0	1	0	1
R1 Binnenring		5.0	0	0	0	0	0	1	1
R1 Binnenring		6.1	0	0	0	0	0	1	1
R1 Binnenring		7.0	0	0	0	0	0	1	1
R1 Binnenring		7.1	0	0	0	0	0	1	1
R1 Binnenring		7.5	0	0	0	0	0	1	1
R1 Binnenring		7.6	0	0	0	0	0	1	1
R1 Binnenring		7.7	0	0	0	0	0	1	1
R1 Binnenring		7.8	0	0	0	1	0	0	1
R1 Binnenring		8.8	0	0	0	0	0	1	1



## SNELHEIDSINBREUKEN (autosnelwegen inbegrepen) : PLAATS

2023

## Antwerpen

Straat	Huis nr	Km paal	0-10 km/u te snel	11-20 km/u te snel	21-30 km/u te snel	31-40 km/u te snel	>40 km/u te snel	??? km/u te snel	TOTAAL
R1 Binnenring		8.9	0	0	0	0	0	1	1
R1 Binnenring		9.0	0	0	0	0	0	1	1
R1 Binnenring		9.9	0	0	0	0	0	1	1
R1 Binnenring afrit 1 Merksem			0	0	0	0	0	1	1
R1 Binnenring afrit 3 Borgerhout			0	0	0	0	0	3	3
R1 Binnenring afrit 4 Berchem		7.3	0	0	0	0	1	2	3
R1 Binnenring afrit 4 Berchem			0	0	0	0	0	1	1
R1 Binnenring knoop Antw-Centrum A12-A112 ri R1			0	0	0	0	0	3	3
R1 Binnenring knoop Antw-Centrum A12-A112 ri R1		0.7	0	0	0	0	0	1	1
R1 Binnenring knoop Antwerpen-O v A13/E313 ri R1			0	0	0	0	0	2	2
R1 Binnenring knoop Antwerpen-O v R1 ri A13/E313			0	0	0	0	0	4	4
R1 Binnenring knoop Antwerpen-Z van A1/E19 naar R1			0	0	0	0	0	1	1
R1 Binnenring knoop Antw-N van A12 NL ri R1		0.5	0	0	0	0	0	2	2
R1 Binnenring knoop Antw-N van A12 NL ri R1			0	0	0	0	0	2	2
R1 Binnenring oprit 1 Merksem		4.4	0	0	0	0	0	1	1
R1 Binnenring oprit 1 Merksem			0	0	0	0	0	1	1
R1 Binnenring oprit 2 Deurne vanuit Sportpaleis			0	0	0	0	0	2	2
R1 Binnenring oprit 3 Borgerhout			0	0	0	0	0	2	2
R1 BINNENRING RICHTING A11 (ZELZATE) / N49A (LINKE)	*	16.1	639	282	34	5	0	0	960
R1 Buitenring	*	11.9	1.235	281	69	20	13	0	1.618
R1 Buitenring			0	1	0	1	2	23	27
R1 Buitenring		5.7	0	0	0	0	0	8	8
R1 Buitenring		13.0	0	0	0	1	0	4	5
R1 Buitenring		3.5	0	0	1	0	1	3	5
R1 Buitenring		5.0	0	0	0	0	3	2	5
R1 Buitenring		2.9	0	0	0	0	2	1	3
R1 Buitenring		4.2	0	0	0	0	0	3	3



## SNELHEIDSINBREUKEN (autosnelwegen inbegrepen) : PLAATS

2023

## Antwerpen

Straat	Huis nr	Km paal	0-10 km/u te snel	11-20 km/u te snel	21-30 km/u te snel	31-40 km/u te snel	>40 km/u te snel	??? km/u te snel	TOTAAL
R1 Buitenring		1.0	0	0	0	0	0	2	2
R1 Buitenring		10.2	0	0	0	0	0	2	2
R1 Buitenring		11.0	0	0	0	0	0	2	2
R1 Buitenring		4.4	0	0	0	0	0	2	2
R1 Buitenring		5.4	0	0	0	0	1	1	2
R1 Buitenring		6.0	0	0	0	0	0	2	2
R1 Buitenring		8.4	0	0	0	0	0	2	2
R1 Buitenring		8.5	0	1	0	0	0	1	2
R1 Buitenring		9.5	0	0	0	0	0	2	2
R1 Buitenring		9.8	0	0	0	0	0	2	2
R1 Buitenring		0.7	0	0	0	0	1	0	1
R1 Buitenring		10.1	0	0	0	0	0	1	1
R1 Buitenring		12.0	0	0	0	0	1	0	1
R1 Buitenring		14.3	0	0	0	0	0	1	1
R1 Buitenring		15.1	0	0	0	0	0	1	1
R1 Buitenring		16.3	0	0	0	0	0	1	1
R1 Buitenring		3.0	0	0	0	0	0	1	1
R1 Buitenring		3.2	0	0	0	0	0	1	1
R1 Buitenring		3.4	0	0	0	0	0	1	1
R1 Buitenring		3.9	0	0	0	0	0	1	1
R1 Buitenring		5.2	1	0	0	0	0	0	1
R1 Buitenring		6.5	0	0	0	0	0	1	1
R1 Buitenring		7.0	0	0	0	0	0	1	1
R1 Buitenring		9.1	0	0	0	0	1	0	1
R1 Buitenring afrit 1 Merksem richting Merksem			0	0	0	0	0	1	1
R1 Buitenring afrit 2 Deurne		9.7	0	0	0	0	0	2	2
R1 Buitenring afrit 2 Deurne			0	0	0	0	0	2	2
R1 Buitenring afrit 3 Borgerhout			0	0	0	0	0	2	2



## SNELHEIDSINBREUKEN (autosnelwegen inbegrepen) : PLAATS

2023

## Antwerpen

Straat	Huis nr	Km paal	0-10 km/u te snel	11-20 km/u te snel	21-30 km/u te snel	31-40 km/u te snel	>40 km/u te snel	??? km/u te snel	TOTAAL
R1 Buitenring afrit 3 Borgerhout		9.2	0	0	0	0	0	1	1
R1 Buitenring afrit 5 Wilrijk Gerard Le Grellelaan		10.0	0	0	0	0	0	1	1
R1 Buitenring afrit 5 Wilrijk Gerard Le Grellelaan			0	0	0	0	0	1	1
R1 Buitenring knoop Antwerpen-O v R1 ri A13/E313			0	0	0	0	0	6	6
R1 Buitenring knoop Antwerpen-W van A11/E34 ri R1			0	0	0	0	0	1	1
R1 Buitenring knoop Antwerpen-Z van R1 naar A1/E19		9.8	0	0	0	0	0	1	1
R1 Buitenring knoop Antwerpen-Z van R1 naar A1/E19			0	0	0	0	0	1	1
R1 Buitenring knoop Antw-N van R001012 ri A12 NL		0.0	0	0	0	0	0	2	2
R1 Buitenring langsweg complex 1 Merksem			0	0	0	0	0	1	1
R1 Buitenring oprit 3 Borgerhout		7.3	0	0	0	0	0	2	2
R1 Buitenring oprit 6 Linkeroever		0.6	0	0	0	0	0	1	1
R1 BUITENRING RICHTING NEDERLAND	*	3.5	2.606	840	215	42	12	0	3.715
R1 BUITENRING RICHTING NEDERLAND		3.5	260	142	33	4	5	0	444
R1 BUITENRING, RICHTING NEDERLAND		5.95	17	1	0	0	0	0	18
R1 BUITENRING RICHTING NEDERLAND/A14 RICHTING GENT	*	16.5	251	93	23	3	1	0	371
R2 RICHTING BERGEN OP ZOOM		88.2	2.307	242	66	10	14	0	2.639
R2 Richting Kallo (A11-E34)		89.6	581	167	42	9	4	0	803
R2 Richting Stabroek (A12)			0	0	0	0	0	1	1
R2 RICHTING ZELZATE		86.8	2.925	312	122	15	14	0	3.388
Rijnkaai			30	6	0	0	0	5	41
Rijnkaai	25		8	1	0	0	0	0	9
Rijnkaai	19		5	1	0	0	0	0	6
Rijnkaai	23		3	3	0	0	0	0	6
Rijnkaai	37		2	0	0	0	0	0	2
Ringlaan (Merksem)			428	25	2	1	0	0	456
Ringlaan (Merksem)	/		4	0	0	0	0	0	4
Ringlaan (Wilrijk-Berchem)			3	0	0	0	0	0	3



## SNELHEIDSINBREUKEN (autosnelwegen inbegrepen) : PLAATS

2023

## Antwerpen

Straat	Huis nr	Km paal	0-10 km/u te snel	11-20 km/u te snel	21-30 km/u te snel	31-40 km/u te snel	>40 km/u te snel	??? km/u te snel	TOTAAL
Roderveldlaan			1.792	176	27	3	5	0	2.003
(ROL50) R1 RICHTING GENT VOOR J.F. KENNEDYTUNNEL		13.43	7.510	373	23	2	2	0	7.910
(ROL70) R1 RICHTING GENT VOOR J.F. KENNEDYTUNNEL		13.43	41.324	5.835	1.115	245	119	0	48.638
(ROL90) R1 RICHTING GENT VOOR J.F. KENNEDYTUNNEL		13.43	15.209	1.555	289	96	80	0	17.229
(ROR50) R1 RICHTING GENT VOOR J.F. KENNEDYTUNNEL		13.43	70	4	0	0	0	0	74
(ROR70) R1 RICHTING GENT VOOR J.F. KENNEDYTUNNEL		13.43	7.047	823	117	12	4	0	8.003
(ROR90) R1 RICHTING GENT VOOR J.F. KENNEDYTUNNEL		13.43	3.606	196	26	7	5	0	3.840
Rotterdamstraat			47	5	0	0	0	0	52
Rubenslei			0	0	0	0	0	1	1
Ruggeveldlaan			1.167	100	14	2	1	3	1.287
Ruggeveldlaan	488		0	0	0	0	0	1	1
Ruggeveldlaan	679		0	0	0	0	0	1	1
Ruimtevaartlaan			427	47	4	0	0	0	478
Ruimtevaartlaan	10		52	10	0	0	0	0	62
Ryenlanddreef	15		8	1	0	0	0	0	9
Ryenlanddreef			8	1	0	0	0	0	9
Salesianenlaan			54	9	1	0	0	3	67
Samberstraat			129	14	1	0	0	0	144
Samberstraat	20		4	0	0	0	0	0	4
Scheldelaan			0	0	0	0	0	4	4
Scheldelaan	420		0	0	0	0	0	1	1
Schijnpoortweg			1	0	0	0	0	0	1
Schoenmarkt			0	0	0	0	0	1	1



## SNELHEIDSINBREUKEN (autosnelwegen inbegrepen) : PLAATS

2023

## Antwerpen

Straat	Huis nr	Km paal	0-10 km/u te snel	11-20 km/u te snel	21-30 km/u te snel	31-40 km/u te snel	>40 km/u te snel	??? km/u te snel	TOTAAL
Schoenstraat			0	0	0	0	0	1	1
Schoonbroek			181	23	2	0	0	2	208
Schoonbroek	96		6	0	0	0	0	0	6
Schoonbroek	100		4	0	0	0	0	0	4
Schorpioenstraat	ZN		0	0	0	0	0	1	1
Schotensesteenweg			96	7	1	0	0	0	104
Schotensesteenweg	473		9	0	0	0	0	0	9
Schriek			364	17	3	0	0	1	385
Schroeilaan			1.149	229	28	8	3	2	1.419
Schroeilaan	2605		1	1	1	0	1	0	4
Schroeilaan	VERL		1	0	0	0	0	0	1
Sergeyselsstraat	9		3	0	0	0	0	0	3
Simonsstraat			0	0	0	0	0	1	1
Singel			18	2	1	0	0	3	24
Sint-Annatunnel			0	0	0	0	0	4	4
Sint-Bernardsesteenweg			49	7	0	0	0	0	56
Sint-Bernardsesteenweg	1400		1	0	0	0	0	0	1
Sint-Bernardsesteenweg	230		0	0	0	0	0	1	1
Sint-Bernardsesteenweg	987		1	0	0	0	0	0	1
Sint-Bernardsesteenweg (Hoboken)			446	62	5	0	1	2	516
Sint-Bernardsesteenweg (Hoboken)	1400		2	0	0	0	0	0	2
Sint-Bernardsesteenweg (Hoboken)	ZN		0	0	1	0	0	0	1
Sint-Elisabethstraat			0	0	0	0	0	1	1
Sint-Gummarusstraat	THV 3		0	0	0	0	0	1	1
Sint-Jacobsmarkt			0	0	0	0	0	1	1
Sint-Jansplein			0	0	0	0	0	1	1
Sint-Jansvliet			0	0	0	0	0	1	1
Sint-Michielskaai			6	0	0	0	0	0	6





## SNELHEIDSINBREUKEN (autosnelwegen inbegrepen) : PLAATS

2023

## Antwerpen

Straat	Huis nr	Km paal	0-10 km/u te snel	11-20 km/u te snel	21-30 km/u te snel	31-40 km/u te snel	>40 km/u te snel	??? km/u te snel	TOTAAL
Sint-Pietersvliet			0	0	0	0	0	1	1
Sint-Vincentiusstraat	28		0	0	0	0	0	1	1
Slachthuislaan			158	31	4	3	0	3	199
Slachthuislaan	9		7	1	1	1	0	0	10
Slachthuislaan	21		0	0	0	0	0	1	1
Sneeuwbeslaan			0	0	1	0	0	0	1
Solvynsstraat			0	0	0	0	0	1	1
Sportstraat	99		0	0	0	0	0	1	1
Sprangwielstraat			84	9	0	0	0	0	93
Sprangwielstraat	13		21	3	0	0	0	0	24
Sprangwielstraat	15		15	0	0	0	0	0	15
Sprangwielstraat	23		4	0	0	0	0	0	4
Statielei			0	0	0	0	0	2	2
Statiestraat (Antwerpen)			0	0	0	0	0	1	1
Statiestraat (Berchem)	108		0	0	0	0	0	2	2
Statiestraat (Berchem)			0	0	0	0	0	2	2
Statiestraat (Berchem)	65		0	0	0	0	0	1	1
Steenhouwersvest			0	0	0	0	0	1	1
Steenovenstraat			20	0	0	0	0	0	20
Steenovenstraat	20		15	1	0	0	0	0	16
Steenovenstraat	14		7	1	0	0	0	0	8
Stenenbrug			31	3	1	0	0	3	38
Straatsburgbrug			0	0	0	0	0	3	3
Straatsburgdok-Noordkaai			13	1	0	0	0	0	14
Struisvogelstraat			54	10	1	0	0	0	65
Struisvogelstraat	19		4	1	0	0	0	0	5
Stuivekenskerkestraat			2	0	0	0	0	0	2
Tabakvest			0	0	0	0	0	1	1



## SNELHEIDSINBREUKEN (autosnelwegen inbegrepen) : PLAATS

2023

## Antwerpen

Straat	Huis nr	Km paal	0-10 km/u te snel	11-20 km/u te snel	21-30 km/u te snel	31-40 km/u te snel	>40 km/u te snel	??? km/u te snel	TOTAAL
Tabernakelstraat			0	0	0	0	0	1	1
Ten Eekhovlei			0	0	0	0	0	1	1
Teniersplaats			0	0	0	0	0	1	1
Terbekehofdreef			206	30	5	1	0	0	242
Terbekehofdreef	58		16	3	0	1	0	0	20
Terbekehofdreef	49		15	2	0	0	0	0	17
Ter Heydelaan			106	13	1	0	1	2	123
Ter Heydelaan	312		6	0	0	0	0	0	6
Ter Heydelaan	288		3	0	0	0	0	0	3
Terlostraat			0	0	0	0	0	2	2
Thonetlaan			104	10	3	0	0	0	117
Toekomstlaan			0	0	0	0	0	1	1
Transcontinentaalweg			88	31	5	0	1	0	125
Trompetvogelstraat			34	0	0	0	0	0	34
Trompetvogelstraat	94		17	0	0	0	0	0	17
Turnhoutsebaan (Borgerhout)	242		757	210	91	43	22	0	1.123
Turnhoutsebaan (Borgerhout)	243		116	43	12	9	3	0	183
Turnhoutsebaan (Borgerhout)			39	3	2	0	0	3	47
Turnhoutsebaan (Borgerhout)	375		6	1	0	0	0	0	7
Turnhoutsebaan (Borgerhout)	350		0	0	0	0	0	6	6
Turnhoutsebaan (Borgerhout)	138		0	0	0	0	0	1	1
Turnhoutsebaan (Borgerhout)	17		0	0	0	0	0	1	1
Turnhoutsebaan (Borgerhout)	227		0	0	0	0	0	1	1
Turnhoutsebaan (Borgerhout)	236		0	0	0	0	0	1	1
Turnhoutsebaan (Borgerhout)	25		0	0	0	0	0	1	1
Turnhoutsebaan (Borgerhout)	260		0	0	0	0	0	1	1
Turnhoutsebaan (Borgerhout)	30		0	0	0	0	0	1	1
Turnhoutsebaan (Borgerhout)	337		0	0	0	0	0	1	1



## SNELHEIDSINBREUKEN (autosnelwegen inbegrepen) : PLAATS

2023

## Antwerpen

Straat	Huis nr	Km paal	0-10 km/u te snel	11-20 km/u te snel	21-30 km/u te snel	31-40 km/u te snel	>40 km/u te snel	??? km/u te snel	TOTAAL
Turnhoursebaan (Borgerhout)	340		0	0	0	0	0	1	1
Turnhoursebaan (Deurne)			55	5	1	1	0	1	63
Turnhoursebaan (Deurne)	323		4	1	0	0	0	0	5
Vaartkaai			1.462	286	50	12	7	0	1.817
Vaartweg			1	0	0	0	0	0	1
Van Arteveldestraat			7	0	0	0	0	1	8
Van Arteveldestraat	29		0	0	0	0	0	1	1
Van Boendalestraat			0	0	0	0	0	1	1
Van Breesstraat			0	0	0	0	0	1	1
Van Cortbeemdelei	245		0	0	0	0	0	1	1
Van Cortbeemdelei	256		0	0	0	0	0	1	1
Van Craesbeeckstraat	22		0	0	0	0	0	1	1
Van der Sweepstraat			0	0	0	0	0	2	2
Van Deynsestraat			0	0	0	0	0	2	2
Van Ertbornstraat			0	0	0	0	0	1	1
Van Eycklei			2.097	104	17	0	0	0	2.218
Van Eycklei	/		73	3	0	0	0	0	76
Van Eycklei	27		2	0	0	1	0	0	3
Van Eycklei	TO 15		0	0	0	0	0	1	1
Van Havrelei			0	0	0	0	0	1	1
Van Kerckhovenstraat			1.044	89	8	0	0	0	1.141
Van Kerckhovenstraat	95		29	1	0	0	0	0	30
Van Montfortstraat	21		0	0	0	0	0	1	1
Van Praetstraat			27	3	0	0	0	0	30
Van Praetstraat	24		14	1	0	0	0	0	15
Van Praetstraat	90		3	1	0	0	0	0	4
Van Schoonhovenstraat	35		0	0	0	0	0	1	1
Van Stralenlei			0	0	0	0	0	1	1



## SNELHEIDSINBREUKEN (autosnelwegen inbegrepen) : PLAATS

2023

## Antwerpen

Straat	Huis nr	Km paal	0-10 km/u te snel	11-20 km/u te snel	21-30 km/u te snel	31-40 km/u te snel	>40 km/u te snel	??? km/u te snel	TOTAAL
Van Stralenstraat			19	5	0	0	0	0	24
Van Strijdoncklaan			329	68	18	5	1	0	421
Van Vaerenberghstraat	53		0	0	0	0	0	1	1
Veltwijcklaan			19	0	0	1	0	1	21
Veltwijcklaan	111		13	2	0	0	0	0	15
Verenigde Natieslaan	156		0	0	0	0	0	1	1
Victor Govaerslaan			0	0	0	0	0	2	2
Vlagstraat			0	0	0	0	0	1	1
Vogelzanglaan			1.925	281	42	14	1	0	2.263
Volkstraat			0	0	0	0	0	2	2
Volkstraat	45		0	0	0	0	0	1	1
Vondelstraat			0	0	0	0	0	1	1
Voorjaarstraat			0	0	0	0	0	1	1
Vosseschijnstraat			28	6	5	0	0	1	40
Vosseschijnstraat	42		0	0	0	0	0	1	1
Vosseschijnstraat	TOV43		0	0	0	0	0	1	1
Vredestraat			0	0	0	0	0	3	3
Waaslandtunnel			8.216	759	92	19	8	0	9.094
Wapenstilstandlaan			0	0	0	0	0	1	1
Wasstraat			0	0	0	0	0	1	1
Willem Lepelstraat			0	0	0	0	0	1	1
Winkelstap			32	4	0	0	0	1	37
Winkelstap	66		7	1	0	0	0	0	8
Winkelstap	74		6	0	0	0	0	0	6
Winkelstap	54		1	0	0	0	0	0	1
Winkelstap	70		1	0	0	0	0	0	1
Winterling			27	2	0	0	0	0	29
Winterling	32		8	0	0	0	0	0	8



## SNELHEIDSINBREUKEN (autosnelwegen inbegrepen) : PLAATS

2023

## Antwerpen

Straat	Huis nr	Km paal	0-10 km/u te snel	11-20 km/u te snel	21-30 km/u te snel	31-40 km/u te snel	>40 km/u te snel	??? km/u te snel	TOTAAL
Wittestraat	82		0	0	0	0	0	2	2
Wouter Haecklaan	16		0	0	0	0	0	1	1
Zandvlietsesteenweg			71	20	4	0	0	0	95
Zegelstraat	5		0	0	0	0	0	1	1
Zegelstraat			0	0	0	0	0	1	1
<b>TOTAAL</b>			<b>687.180</b>	<b>89.683</b>	<b>16.081</b>	<b>3.522</b>	<b>1.883</b>	<b>895</b>	<b>799.244</b>



## SNELHEIDSINBREUKEN (autosnelwegen inbegrepen) : SNELHEIDSREGIME

2023

toegelaten snelheid	0-10 km/u te snel	11-20 km/u te snel	21-30 km/u te snel	31-40 km/u te snel	>40 km/u te snel	??? km/u te snel	TOTAAL
30	53.628	8.104	918	132	44	0	62.826
50	148.420	12.825	1.661	349	133	0	163.388
70	167.074	34.899	7.388	1.406	485	1	211.253
90	73.293	9.775	1.658	514	310	0	85.550
100	220.006	20.553	3.580	829	729	0	245.697
120	24.743	3.519	875	292	182	0	29.611
Onbekend	16	8	1	0	0	894	919
TOTAAL	687.180	89.683	16.081	3.522	1.883	895	799.244



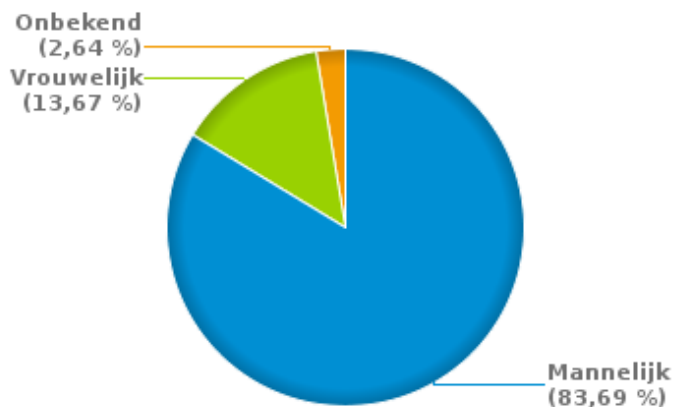
## VERKEERSINBREUKEN (autosnelwegen inbegrepen) : PROFILERING

2023

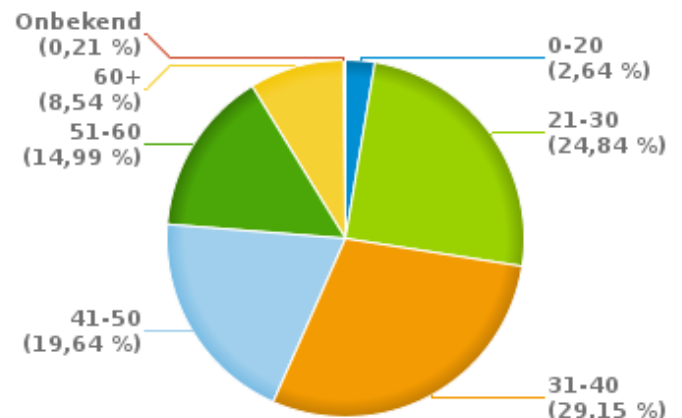
## Aantal inbreuken alcohol per geslacht en per leeftijdscategorie

	Mannelijk	Vrouwelijk	Onbekend	TOTAAL
0-20	35	3	0	38
21-30	298	45	15	358
31-40	359	47	14	420
41-50	233	46	4	283
51-60	179	34	3	216
60+	100	22	1	123
Onbekend	2	0	1	3
<b>TOTAAL</b>	<b>1.206</b>	<b>197</b>	<b>38</b>	<b>1.441</b>

% Alcoholinbreuken per geslacht - 2023



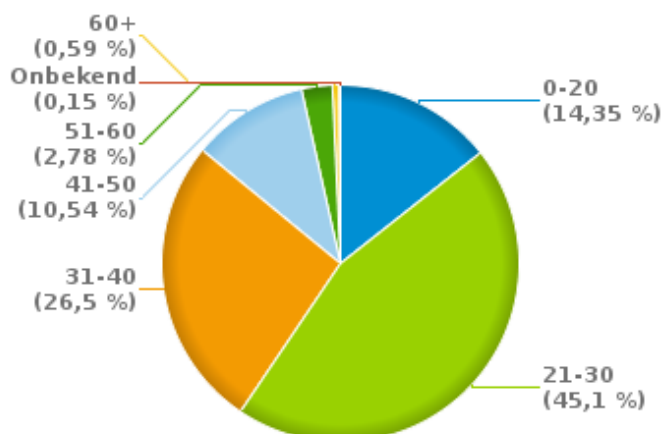
% Alcoholinbreuken per leeftijd - 2023



## Aantal inbreuken drugs per geslacht en per leeftijdscategorie

	Mannelijk	Vrouwelijk	Onbekend	TOTAAL
0-20	94	2	2	98
21-30	286	10	12	308
31-40	168	6	7	181
41-50	69	1	2	72
51-60	18	1	0	19
60+	4	0	0	4
Onbekend	0	0	1	1
<b>TOTAAL</b>	<b>639</b>	<b>20</b>	<b>24</b>	<b>683</b>

% Drugsinbreuken per leeftijd - 2023



% Drugsinbreuken per geslacht - 2023





## VERKEERSINBREUKEN

### REPORT FILTERS

<b>Begin jaar van de inbreuken</b>	2015
<b>Einde jaar van de inbreuken</b>	2023
<b>Trimester</b>	Trim. 1;Trim. 2;Trim. 3;Trim. 4
<b>Datum van afsluiting van de gegevensbank</b>	30/04/24
<b>Politiezone</b>	PZ ANTWERPEN
<b>Lokale/federale eenheid</b>	
<b>Op/Buiten snelweg</b>	(autosnelwegen inbegrepen)
<b>Vaststellende politie-eenheid</b>	

<b>Refresh report datum</b>	01/07/2024 10:22:01
-----------------------------	---------------------