

**Overzicht
Verkeersinbreuken
(autosnelwegen inbegrepen)
2023**

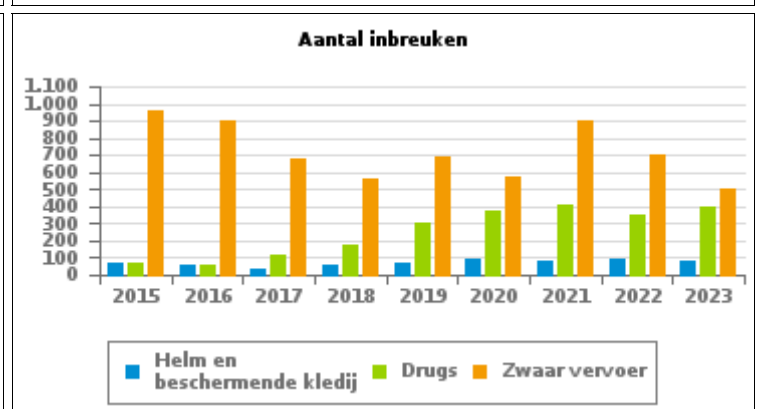
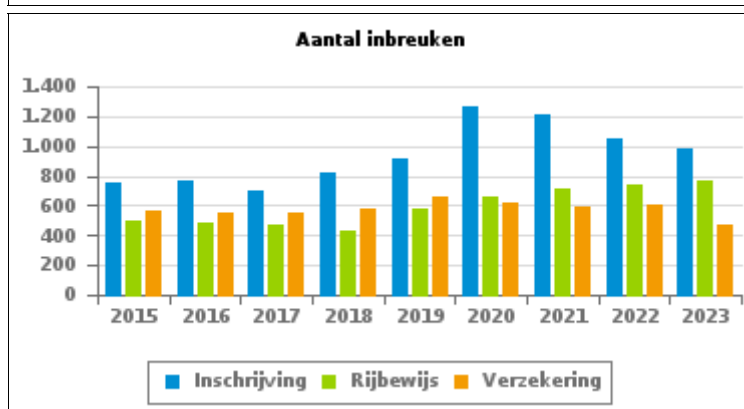
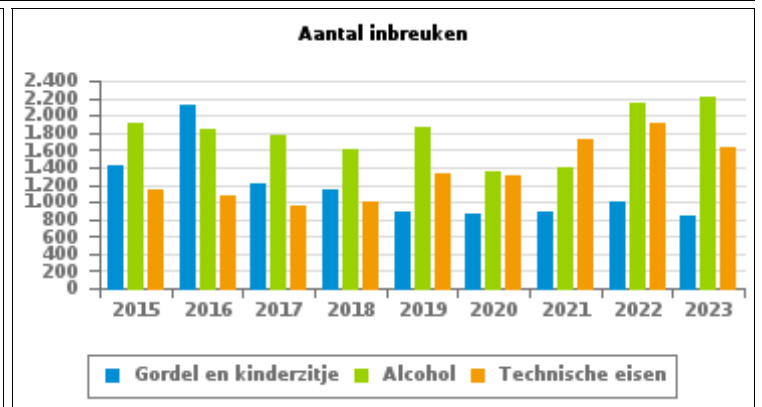
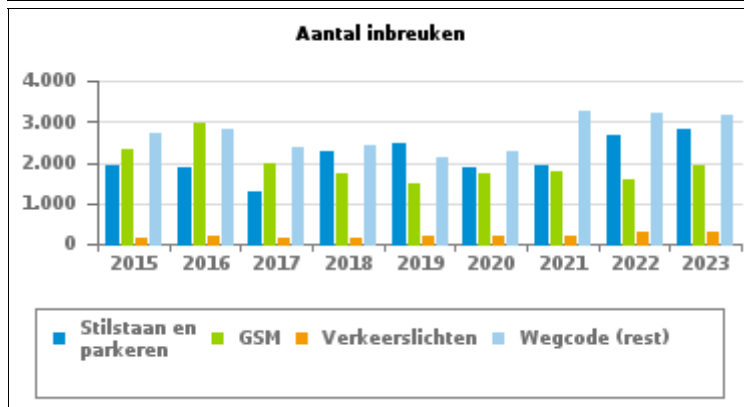
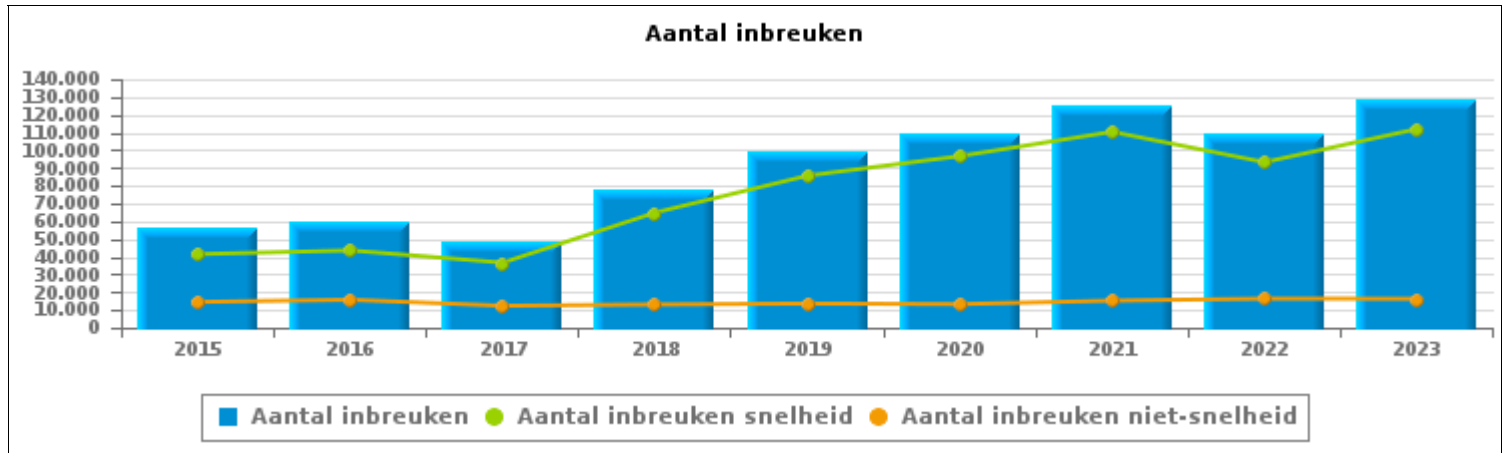
Arrondissement Luxembourg



VERKEERSINBREUKEN (autosnelwegen inbegrepen) : ALGEMEEN OVERZICHT

Vergelijking per jaar: 2015-2023

	2015	2016	2017	2018	2019	2020	2021	2022	2023
TOTAAL AANTAL INBREUKEN	55.993	59.308	49.013	77.925	99.274	109.941	125.624	109.637	128.248
INBREUKEN PER THEMA									
Snelheid	41.457	43.544	36.655	64.847	85.667	96.663	110.370	93.260	111.939
Stilstaan en parkeren	1.918	1.883	1.305	2.251	2.475	1.900	1.905	2.651	2.835
GSM	2.337	2.967	1.986	1.739	1.470	1.723	1.794	1.580	1.912
Helm en beschermende kledij	68	61	38	54	70	93	78	95	80
Gordel en kindertzje	1.417	2.114	1.209	1.132	883	860	895	1.004	833
Verkeerslichten	171	204	129	169	199	176	208	304	312
Wegcode (rest)	2.704	2.818	2.387	2.431	2.123	2.261	3.281	3.199	3.150
Alcohol	1.916	1.842	1.762	1.617	1.857	1.350	1.397	2.146	2.205
Drugs	74	64	122	179	305	371	411	352	393
Inschrijving	759	770	697	827	914	1.271	1.209	1.050	978
Rijbewijs	498	491	469	431	585	655	707	737	773
Technische eisen	1.131	1.074	964	1.010	1.339	1.302	1.723	1.915	1.640
Verzekering	562	547	554	584	653	625	588	605	477
Zwaar vervoer	958	899	679	565	686	569	898	706	509
Andere	13	21	18	15	15	27	35	24	26
Onbekend	10	9	39	74	33	95	125	9	186



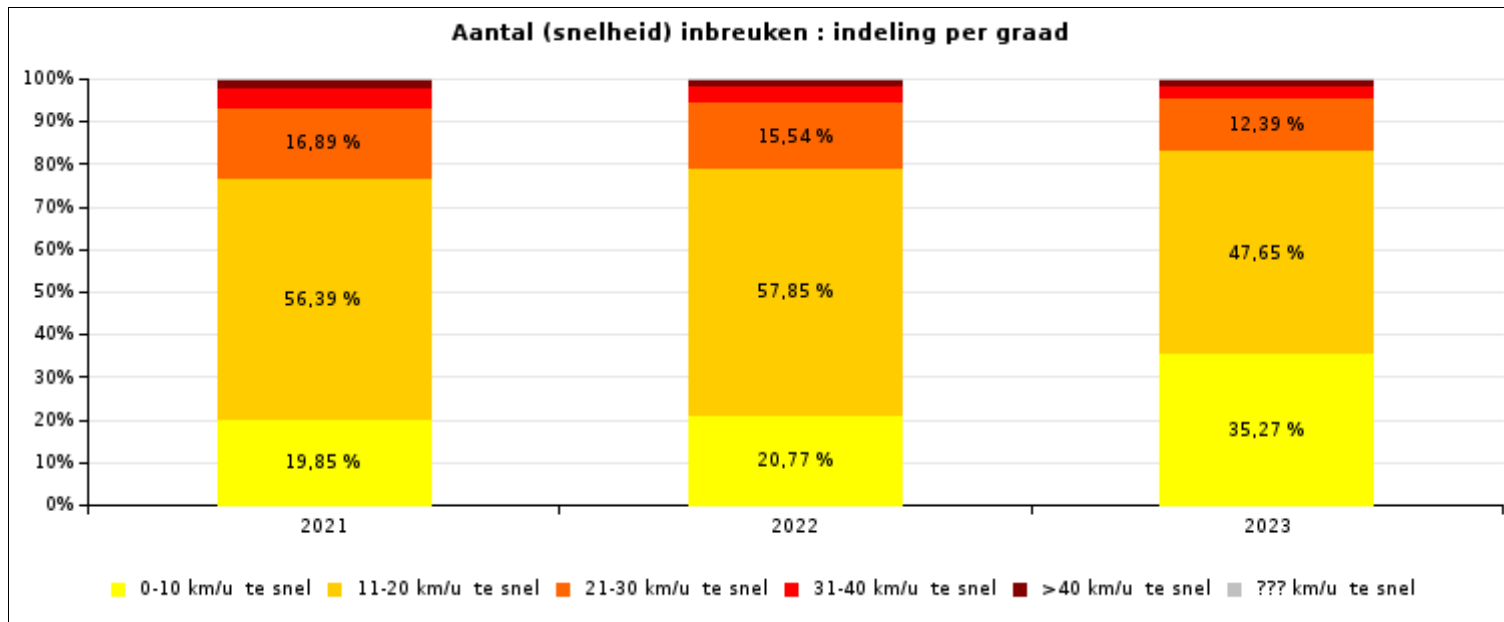


VERKEERSINBREUKEN (autosnelwegen inbegrepen) : ALGEMEEN OVERZICHT

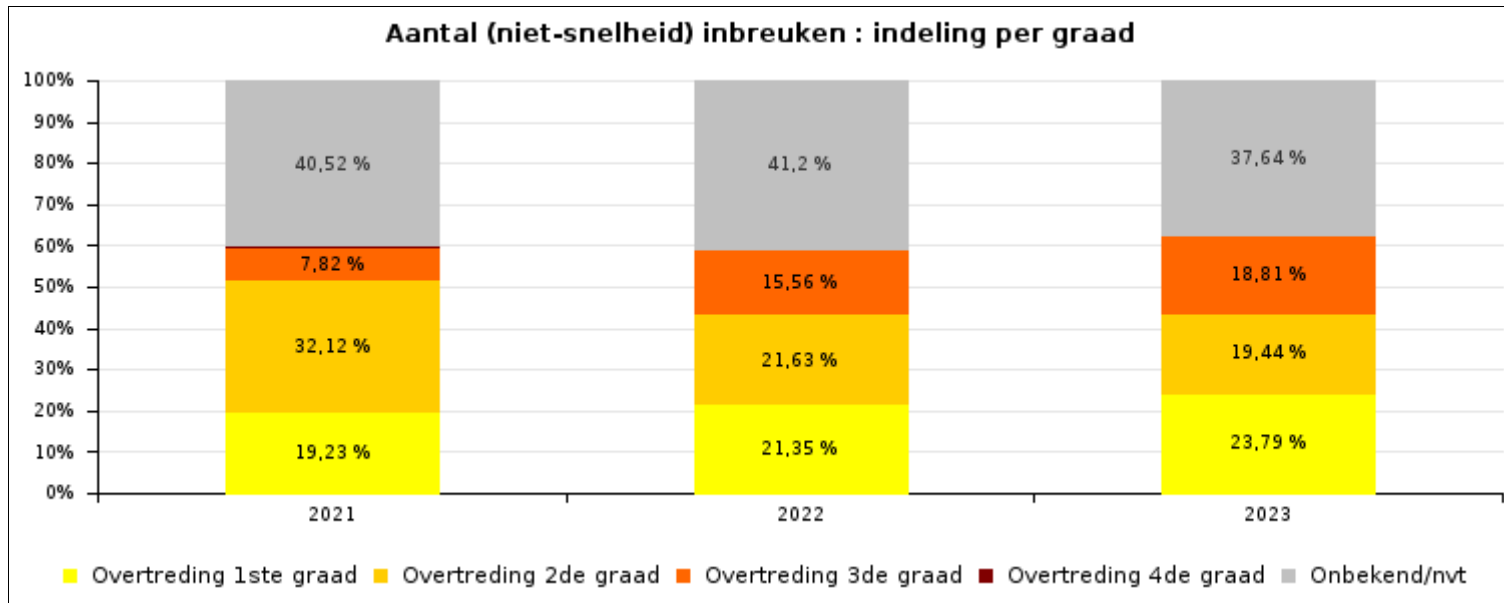
INBREUKEN PER ZWAARTEGRAAD

Vergelijking per jaar: 2015-2023

SNELHEID	2015	2016	2017	2018	2019	2020	2021	2022	2023
0-10 km/u te snel	2.018	1.361	1.244	10.941	17.308	16.878	21.904	19.369	39.485
11-20 km/u te snel	13.771	17.247	14.536	29.883	45.263	54.896	62.238	53.948	53.339
21-30 km/u te snel	16.837	17.572	14.373	17.394	16.535	17.377	18.641	14.495	13.873
31-40 km/u te snel	6.006	4.899	4.337	4.559	4.439	5.034	5.109	3.621	3.384
>40 km/u te snel	2.458	2.017	1.785	1.687	1.667	1.966	1.927	1.301	1.332
??? km/u te snel	367	448	375	383	455	512	551	526	526
Subtotaal SNELHEID	41.457	43.544	36.650	64.847	85.667	96.663	110.370	93.260	111.939



NIET-SNELHEID	2015	2016	2017	2018	2019	2020	2021	2022	2023
1ste graad	3.582	3.792	2.960	3.307	2.514	2.432	2.933	3.496	3.880
2de graad	5.029	6.379	3.993	4.172	4.607	4.573	4.899	3.542	3.170
3de graad	850	801	802	895	841	880	1.193	2.549	3.067
4de graad	43	53	69	53	46	45	48	42	53
Onbekend/NVT	5.032	4.739	4.534	4.651	5.599	5.348	6.181	6.748	6.139
Subtotaal NIET-SNELHEID	14.536	15.764	12.358	13.078	13.607	13.278	15.254	16.377	16.309





VERKEERSINBREUKEN (autosnelwegen inbegrepen) : ALGEMEEN OVERZICHT

Vergelijking per maand voor het jaar 2023

	Jan	Feb	Maa	Apr	Mei	Jun	Jul	Aug	Sep	Okt	Nov	Dec	TOTAAL
TOTAAL AANTAL INBREUKEN	8.899	10.803	10.328	11.512	10.178	9.786	9.011	10.221	12.214	13.841	11.412	10.043	128.248
INBREUKEN PER THEMA													
	Jan	Feb	Maa	Apr	Mei	Jun	Jul	Aug	Sep	Okt	Nov	Dec	TOTAAL
Snelheid	7.507	9.433	8.697	10.161	8.875	8.407	7.834	9.031	10.727	12.471	10.202	8.594	111.939
Stilstaan en parkeren	373	298	317	212	194	171	122	110	247	188	221	382	2.835
GSM	102	129	190	119	195	175	147	192	196	164	144	159	1.912
Helm en beschermende kledij	1	0	3	2	13	19	17	12	4	6	1	2	80
Gordel en kindersitje	44	59	97	57	79	105	73	75	102	49	44	49	833
Verkeerslichten	14	17	18	26	26	43	31	28	30	37	24	18	312
Wegcode (rest)	222	259	332	273	210	335	209	251	305	278	260	216	3.150
Alcohol	202	165	222	210	173	145	195	149	172	173	150	249	2.205
Drugs	45	32	43	24	27	29	34	21	26	48	31	33	393
Inschrijving	79	82	101	87	85	66	91	83	87	82	69	66	978
Rijbewijs	83	63	67	48	67	67	65	67	60	70	58	58	773
Technische eisen	157	157	152	174	145	131	128	112	131	158	90	105	1.640
Verzekering	49	49	56	34	39	41	35	36	36	34	34	34	477
Zwaar vervoer	11	59	32	83	48	47	25	45	34	46	55	24	509
Andere	2	1	1	1	2	3	4	3	3	2	0	4	26
Onbekend	8	0	0	1	0	2	1	6	54	35	29	50	186
INBREUKEN PER ZWAARTEGRAAD													
	Jan	Feb	Maa	Apr	Mei	Jun	Jul	Aug	Sep	Okt	Nov	Dec	TOTAAL
SNELHEID													
0-10 km/u te snel	1.647	2.907	2.909	3.809	2.747	2.601	2.037	3.243	3.519	5.240	4.506	4.320	39.485
11-20 km/u te snel	4.235	4.791	4.185	5.009	4.423	4.290	4.379	4.131	4.985	5.325	4.302	3.284	53.339
21-30 km/u te snel	1.235	1.272	1.153	1.002	1.242	1.070	1.023	1.186	1.631	1.349	1.017	693	13.873
31-40 km/u te snel	251	313	288	225	305	296	242	300	389	369	229	177	3.384
>40 km/u te snel	84	107	115	85	123	98	102	133	160	143	105	77	1.332
??? km/u te snel	55	43	47	31	35	52	51	38	43	45	43	43	526
Subtotaal SNELHEID	7.507	9.433	8.697	10.161	8.875	8.407	7.834	9.031	10.727	12.471	10.202	8.594	111.939
NIET-SNELHEID													
1ste graad	384	383	430	288	275	289	235	218	354	317	302	405	3.880
2de graad	279	256	348	266	244	258	231	235	331	236	229	257	3.170
3de graad	177	208	276	217	285	364	222	289	295	258	235	241	3.067
4de graad	2	3	7	7	4	6	7	7	0	3	5	2	53
Onbekend/NVT	550	520	570	573	495	462	482	441	507	556	439	544	6.139
Subtotaal NIET-SNELHEID	1.392	1.370	1.631	1.351	1.303	1.379	1.177	1.190	1.487	1.370	1.210	1.449	16.309

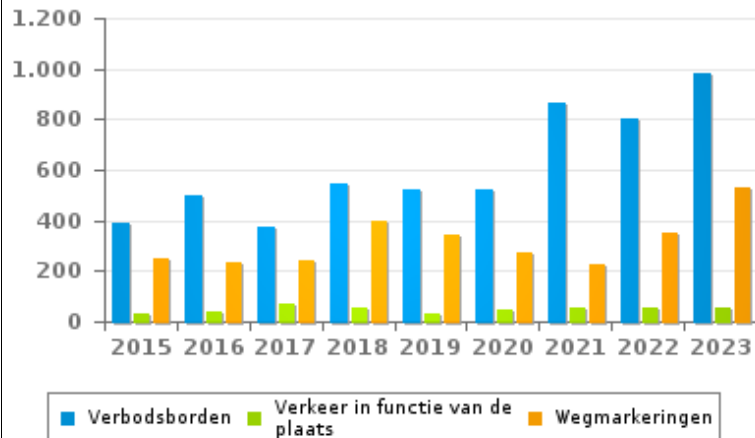
VERKEERSINBREUKEN (autosnelwegen inbegrepen) : ALGEMEEN OVERZICHT (DETAIL)

Vergelijking per jaar: 2015-2023

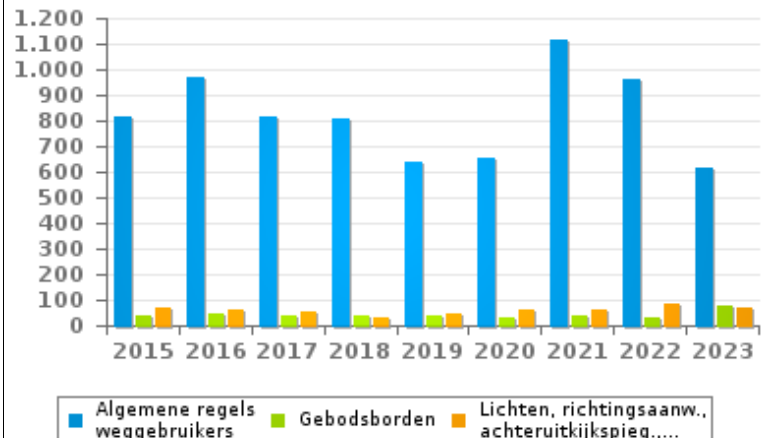
Wegcode(rest)

	2015	2016	2017	2018	2019	2020	2021	2022	2023
Algemene regels weggebruikers	813	973	812	808	635	651	1.118	961	617
Verbodsborden	387	495	376	547	520	520	862	801	981
Rijbewegingen	737	586	459	301	232	315	395	404	388
Wegmarkeringen	247	234	241	401	341	269	226	347	533
Lading van goederen (Wegcode)	118	138	112	73	81	112	220	187	147
Vorrang	98	93	90	48	56	95	131	134	131
Bevelen van bevoegde personen	75	66	61	55	63	80	72	84	71
Lichten, richtingsaanw., achteruitkijkspieg.,...	72	64	54	30	48	64	63	86	67
Verkeer in functie van de plaats	31	38	70	54	34	46	58	51	56
Gebodsborden	38	45	35	35	37	32	37	33	75
Vervoer van personen (Wegcode)	36	29	37	20	25	33	35	31	39
Gedrag tov bepaalde weggebruikers	27	34	21	17	32	24	39	47	28
Wegcode: andere	25	23	19	42	19	20	25	33	17
TOTAAL	2.704	2.818	2.387	2.431	2.123	2.261	3.281	3.199	3.150

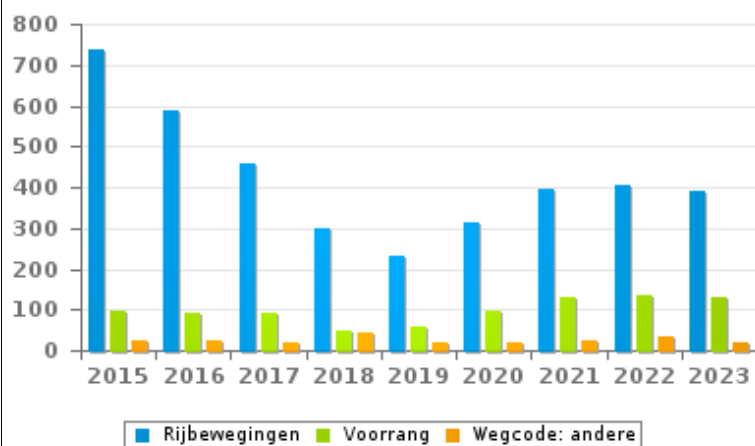
Aantal inbreuken



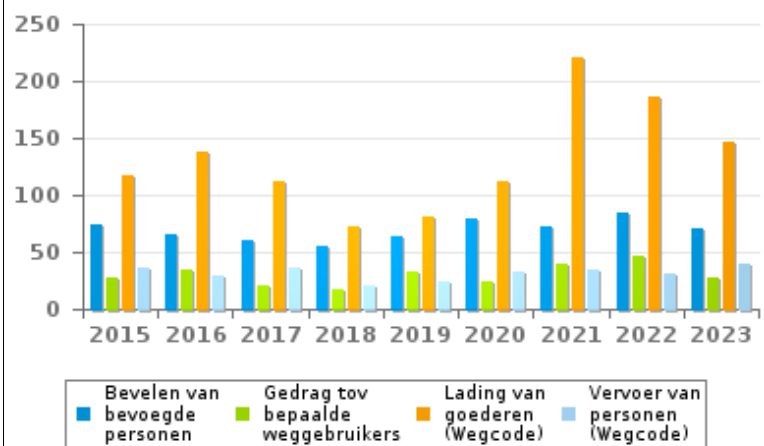
Aantal inbreuken



Aantal inbreuken



Aantal inbreuken





VERKEERSINBREUKEN (autosnelwegen inbegrepen) : TOP 5

2023

Alle inbreuken			
Thema	Wetsartikel	Aantal inbreuken	% (*)
Snelheid	(Opgelet: de onderstaande overtreding is alleen geldig voor Waals Gewest) Art. 11.1. Binnen de bebouwde kommen is de snelheid beperkt tot 50 km per uur [...].	48.025	37,45 %
Snelheid	Art. 11.2.1°.a). Buiten de bebouwde kommen is de snelheid beperkt tot 120 km per uur op de autosnelwegen [...].	16.053	12,52 %
Snelheid	(Opgelet: de onderstaande overtreding is alleen geldig voor Waals Gewest) Art. 11.2.2°- b). Buiten de bebouwde kommen is de snelheid beperkt tot 90 km per uur [...] op de andere openbare wegen. De lagere snelheidsbeperkingen opgelegd door het verkeersbord C43 of voortvloeiend uit artikel 11.3. blijven van toepassing. Art. 5. De weggebruikers moeten de verkeerslichten, verkeersborden en wegmarkeringen in acht nemen wanneer deze regelmatig zijn naar de vorm, voldoende zichtbaar zijn en overeenkomstig de voorschriften van [...] [het algemeen] reglement [op de politie van het wegverkeer en van het gebruik van de openbare weg] zijn aangebracht. Art. 68.3. [...] Bord C43 [met de vermelding 70]: Vanaf het verkeersbord tot het volgend kruispunt [of verkeersbord C45], verbod te rijden met een grotere snelheid dan [70 km per uur] [...].	14.446	11,26 %
Snelheid	(Opgelet: de onderstaande overtreding is alleen geldig voor Waals Gewest) Art. 11.2.1°- b). Buiten de bebouwde kommen is de snelheid beperkt tot 120 km per uur [...] op de openbare wegen verdeeld in vier of meer rijstroken waarvan er ten minste twee bestemd zijn voor iedere rijrichting, voor zover de rijrichtingen anders dan door wegmarkeringen gescheiden zijn [...]. De lagere snelheidsbeperkingen opgelegd door het verkeersbord C43 of voortvloeiend uit artikel 11.3. blijven van toepassing. Art. 5. De weggebruikers moeten de verkeerslichten, verkeersborden en wegmarkeringen in acht nemen wanneer deze regelmatig zijn naar de vorm, voldoende zichtbaar zijn en overeenkomstig de voorschriften van [...] [het algemeen] reglement [op de politie van het wegverkeer en van het gebruik van de openbare weg] zijn aangebracht. Art. 68.3. [...] Bord C43 [met de vermelding 90]: Vanaf het verkeersbord tot het volgend kruispunt [of verkeersbord C45], verbod te rijden met een grotere snelheid dan [9	9.757	7,61 %
Snelheid	(Opgelet: de onderstaande overtreding is alleen geldig voor Waals Gewest) Snelheidsbeperking / andere openbare wegen (buiten bebouwde kom) / voertuigen en slepen > 7,5 ton. Art. 11.3.2°. De snelheid van de voertuigen is volgens de aard van het voertuig, beperkt tot 60 km per uur voor andere voertuigen en slepen met luchtbanden en met een maximale toegelaten massa van meer dan 7,5 ton, behalve op de onder 11.2.1° en 11.2.2°a) [van KB 01-12-1975] bedoelde wegen.	5.024	3,92 %



VERKEERSINBREUKEN (autosnelwegen inbegrepen) : TOP 5

2023

4de graadsinbreuken

Thema	Wetsartikel	Aantal inbreuken	% (*)
Wegcode (rest)	De overtreding op de hierna vermelde bepalingen wordt beschouwd als overtreding van 4de graad krachtens artikel 4.4° van KB 30-09-2005 : Art. 20.3.2°. Het is verboden zich op een overweg te begeven wanneer de rode knipperlichten branden.	10	0,01 %
Wegcode (rest)	De overtreding op de hierna vermelde bepalingen wordt beschouwd als overtreding van 4de graad krachtens artikel 4.7° van KB 30-09-2005 :Art. 50. Behoudens speciale toelating van de wettelijke gemachtigde overheid zijn verboden op de openbare weg, alle snelheids- en sportwedstrijden, inzonderheid snelheids-, regelmatigheids- of behendigheidsritten of -wedstrijden.	9	0,01 %
Wegcode (rest)	De overtreding op de hierna vermelde bepalingen wordt beschouwd als overtreding van 4de graad krachtens artikel 4.5° van KB 30-09-2005 :Art. 21.4.3° Op autosnelwegen is het verboden: achteruit te rijden of te rijden in de tegenovergestelde rijrichting.	8	0,01 %
Wegcode (rest)	De overtreding op de hierna vermelde bepalingen wordt beschouwd als overtreding van 4de graad krachtens artikel 4.3° van KB 30-09-2005 :Art. 17.2.3°. Het links inhalen van een gespan [...] of van een voertuig met meer dan twee wielen is verboden bij het naderen van de top van een helling en in bochten, wanneer de zichtbaarheid onvoldoende is, behalve indien kan ingehaald worden zonder de doorlopende witte streep te overschrijden die het voor de tegenliggers bestemde deel van de rijbaan aflijnt.	7	0,01 %
Wegcode (rest)	Art. 4.1. De weggebruikers moeten onmiddellijk gevolg geven aan de bevelen van de bevoegde personen. Art. 4.2.2°. Als bevelen worden inzonderheid beschouwd: de arm of de armen horizontaal uitgestrekt, wat stoppen betekent voor de weggebruikers die naderen uit richtingen welke deze aangewezen door de arm of armen, dwarsen. Art. 4.1°. [...] zijn overtredingen van de vierde graad in de zin van artikel 29§1, eerste lid, van [...] [de] wet betreffende de politie over het wegverkeer, gecoördineerd op 16 maart 1968: de [...] bevelen negeren van een bevoegd persoon [vermeld in het artikel 4.2.2° van KB 01-12-1975].	5	0,00 %
Wegcode (rest)	De overtreding op de hierna vermelde bepalingen wordt beschouwd als overtreding van 4de graad krachtens artikel 4.4° van KB 30-09-2005 : Art. 20.3.1°. Het is verboden zich op een overweg te begeven wanneer de slagbomen in beweging of gesloten zijn.	5	0,00 %

(*) % ten opzichte van totaal aantal inbreuken



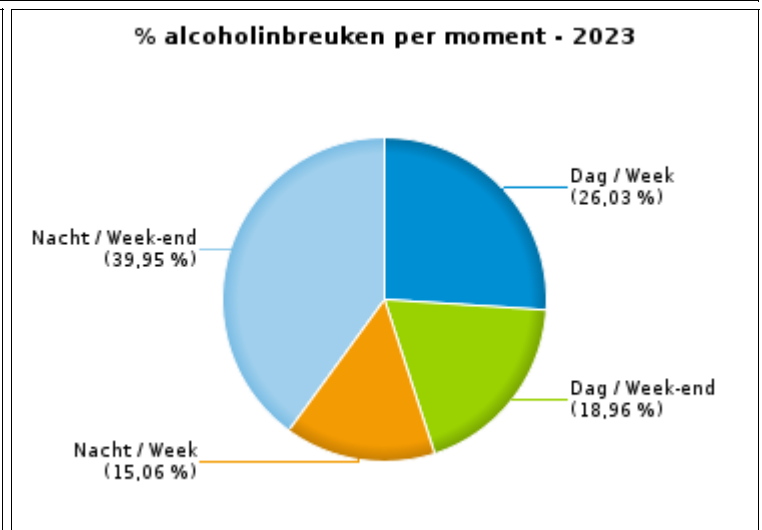
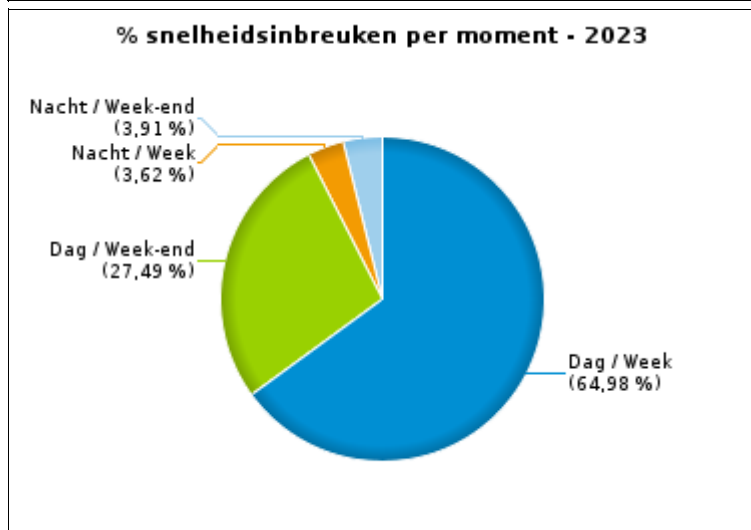
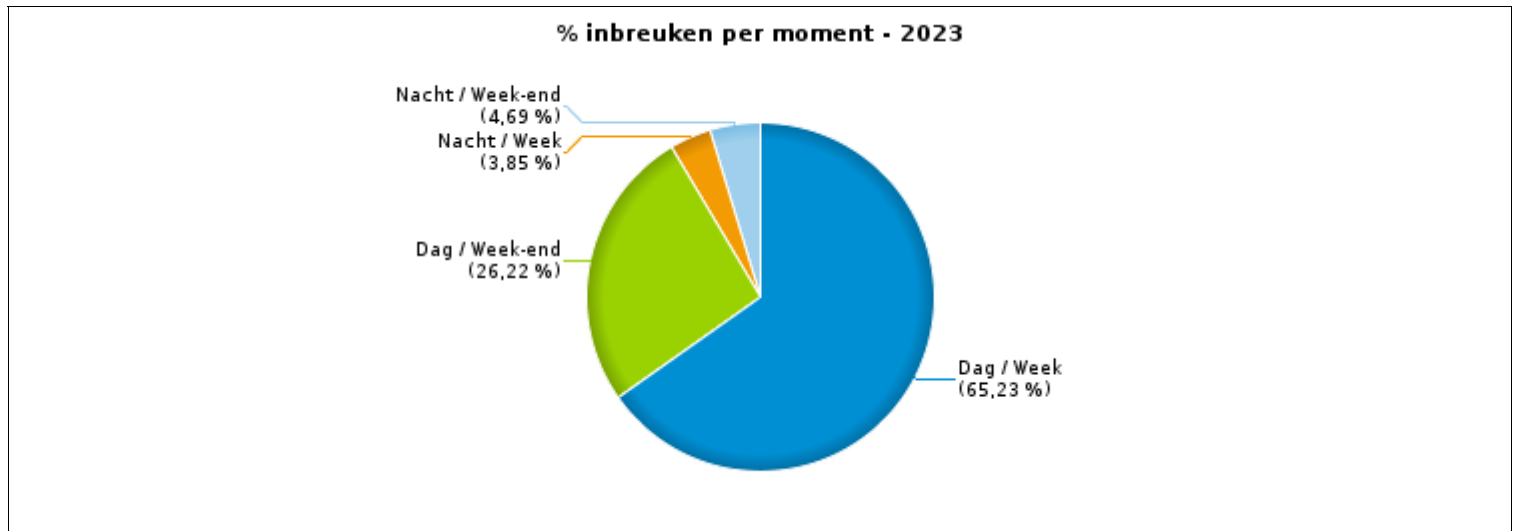
VERKEERSINBREUKEN (autosnelwegen inbegrepen) : MOMENT

Aantal inbreuken per moment van de week 2023

	Week			Week-end			TOTAAL
	Dag	Nacht	Subtotaal	Dag	Nacht	Subtotaal	
Snelheid	72.735	4.052	76.787	30.772	4.380	35.152	111.939
Stilstaan en parkeren	1.938	67	2.005	734	96	830	2.835
GSM	1.688	17	1.705	191	16	207	1.912
Helm en beschermende kledij	52	2	54	24	2	26	80
Gordel en kindersitje	664	13	677	135	21	156	833
Verkeerslichten	208	13	221	71	20	91	312
Wegcode (rest)	2.327	116	2.443	517	190	707	3.150
Alcohol	574	332	906	418	881	1.299	2.205
Drugs	205	42	247	74	72	146	393
Inschrijving	640	66	706	201	71	272	978
Rijbewijs	499	75	574	114	85	199	773
Technische eisen	1.257	70	1.327	228	85	313	1.640
Verzekering	316	40	356	69	52	121	477
Zwaar vervoer	425	23	448	30	31	61	509
Andere	16	4	20	1	5	6	26
Onbekend	116	4	120	52	14	66	186
TOTAAL	83.660	4.936	88.596	33.631	6.021	39.652	128.248

Weekend: van vrijdag 22.00u tot maandag 6.00u
 Week: van maandag 06.00u tot vrijdag 22.00u

Dag: van 06.00u tot 22.00u
 Nacht: van 22.00u tot 06.00u



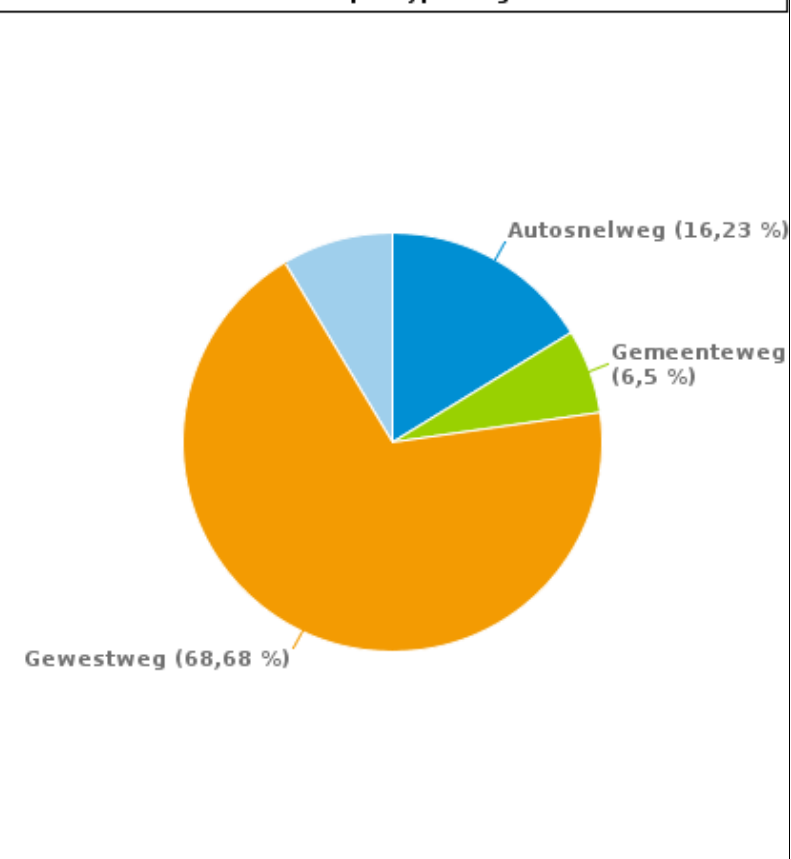


SNELHEIDSINBREUKEN (autosnelwegen inbegrepen) : PLAATS 2023

Aantal inbreuken per type weg

	Autosnelweg	Gemeenteweg	Gewestweg	Onbekend	TOTAAL
Snelheid	17.910	3.644	79.540	10.845	111.939
Stilstaan en parkeren	36	1.838	960	1	2.835
GSM	842	90	978	2	1.912
Helm en beschermende kledij	5	21	54	0	80
Gordel en kinderzitje	258	111	463	1	833
Verkeerslichten	1	34	209	68	312
Wegcode (rest)	720	838	1.588	4	3.150
Alcohol	180	620	1.401	4	2.205
Drugs	34	107	252	0	393
Inschrijving	107	201	626	44	978
Rijbewijs	80	241	452	0	773
Technische eisen	314	253	1.031	42	1.640
Verzekering	28	163	285	1	477
Zwaar vervoer	301	44	164	0	509
Andere	3	6	17	0	26
Onbekend	1	119	66	0	186
TOTAAL	20.820	8.330	88.086	11.012	128.248

% inbreuken per type weg - 2023





SNELHEIDSINBREUKEN (autosnelwegen inbegrepen) : PLAATS

2023

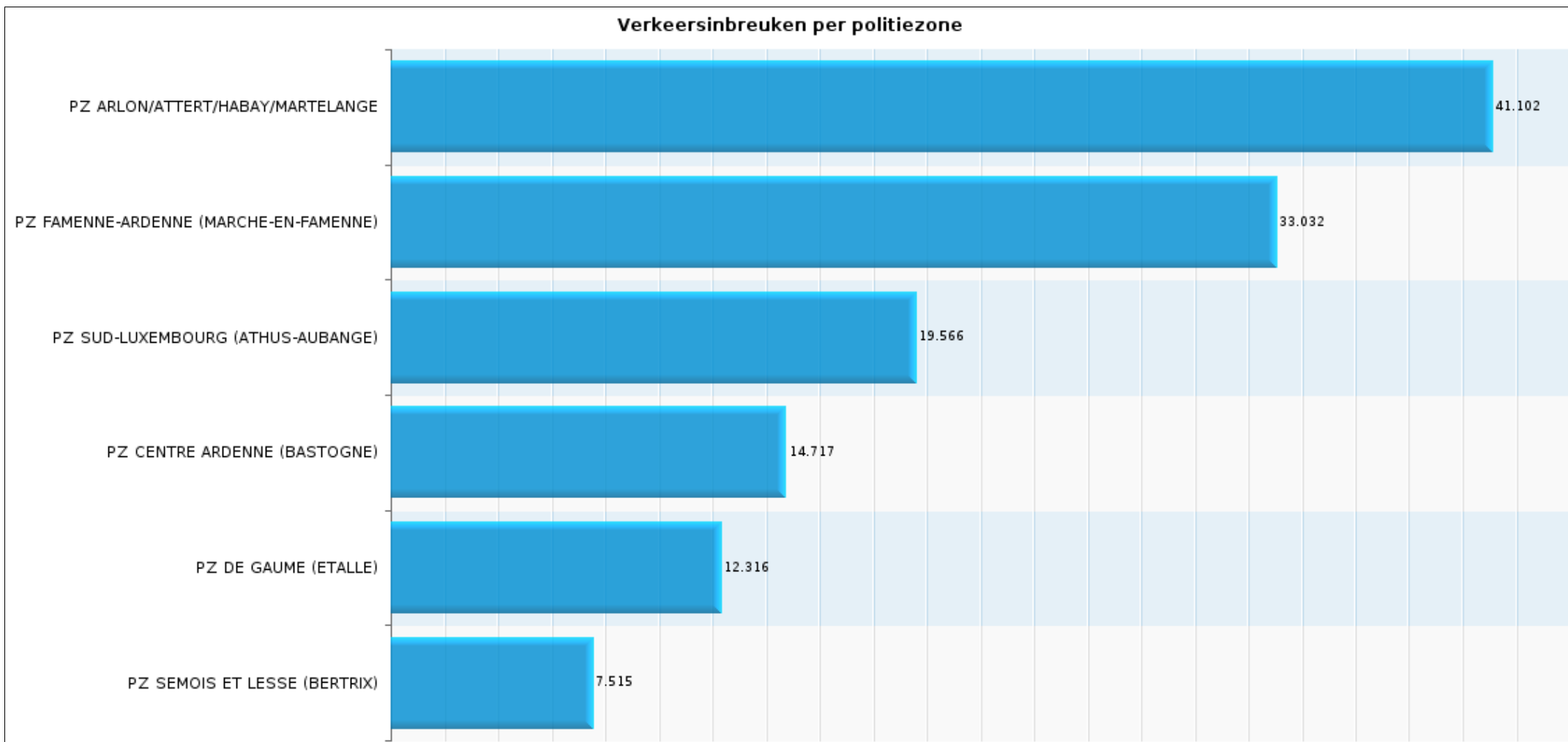
Verkeersinbreuken per politiezone

	Snelheid	Stilstaan en parkeren	GSM	Helm en beschermende kledij	Gordel en kindersitje	Verkeerslichten	Wegcode (rest)	Alcohol	Andere	TOTAAL
PZ ARLON/ATTERT/HABAY/MARTELANGE	36.770	1.128	660	14	239	113	996	317	865	41.102
PZ CENTRE ARDENNE (BASTOGNE)	11.809	103	458	9	190	93	602	373	1.080	14.717
PZ DE GAUME (ETALLE)	10.619	16	148	15	91	15	347	520	545	12.316
PZ FAMENNE-ARDENNE (MARCHE-EN-FAMENNE)	29.378	838	237	20	154	37	529	606	1.233	33.032
PZ SEMOIS ET LESSE (BERTRIX)	6.584	21	99	9	31	1	96	224	450	7.515
PZ SUD-LUXEMBOURG (ATHUS-AUBANGE)	16.779	729	310	13	128	53	580	165	809	19.566
TOTAAL	111.939	2.835	1.912	80	833	312	3.150	2.205	4.982	128.248



SNELHEIDSINBREUKEN (autosnelwegen inbegrepen) : PLAATS

2023





SNELHEIDSINBREUKEN (autosnelwegen inbegrepen) : SNELHEIDSREGIME

2023

toegelaten snelheid	0-10 km/u te snel	11-20 km/u te snel	21-30 km/u te snel	31-40 km/u te snel	>40 km/u te snel	??? km/u te snel	TOTAAL
30	1.269	1.018	240	56	28	0	2.611
50	19.771	24.279	5.389	1.188	441	0	51.068
60	3.687	1.204	201	13	2	0	5.107
70	4.597	8.754	2.623	670	267	0	16.911
80	1	0	0	0	0	0	1
90	5.152	9.854	2.953	879	330	0	19.168
120	4.951	8.205	2.463	578	264	0	16.461
Onbekend	57	25	4	0	0	526	612
TOTAAL	39.485	53.339	13.873	3.384	1.332	526	111.939



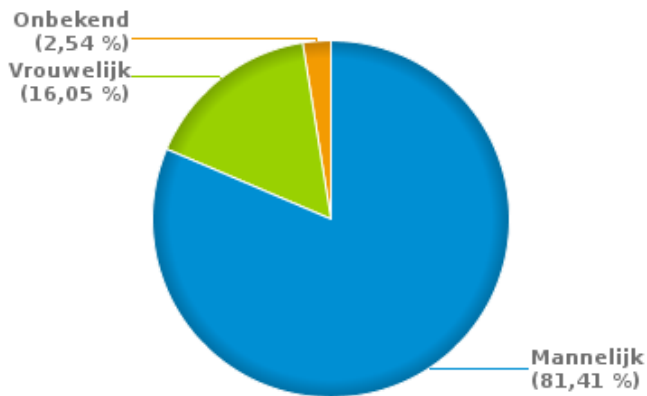
VERKEERSINBREUKEN (autosnelwegen inbegrepen) : PROFILERING

2023

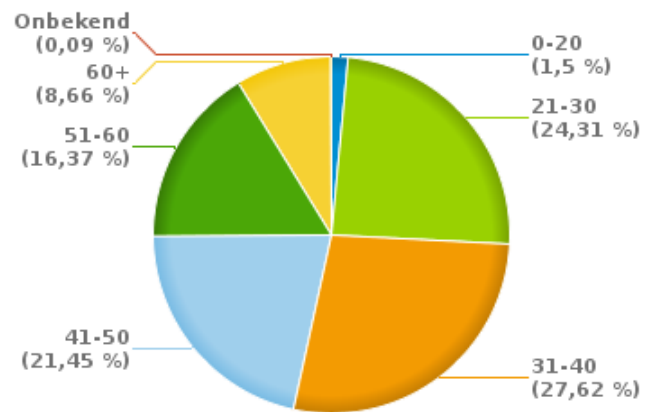
Aantal inbreuken alcohol per geslacht en per leeftijdscategorie

	Mannelijk	Vrouwelijk	Onbekend	TOTAAL
0-20	29	2	2	33
21-30	476	56	4	536
31-40	487	109	13	609
41-50	355	101	17	473
51-60	276	70	15	361
60+	170	16	5	191
Onbekend	2	0	0	2
TOTAAL	1.795	354	56	2.205

% Alcoholinbreuken per geslacht - 2023



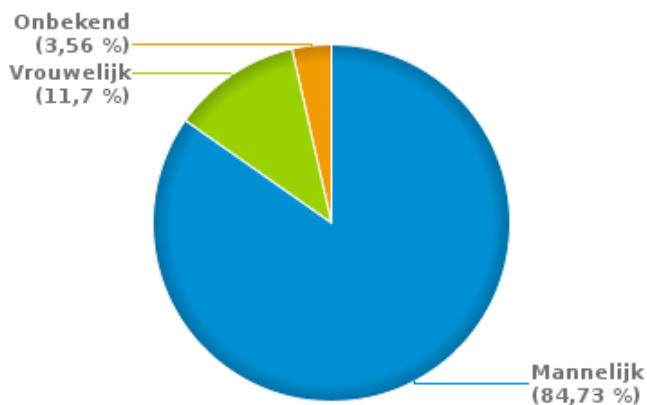
% Alcoholinbreuken per leeftijd - 2023



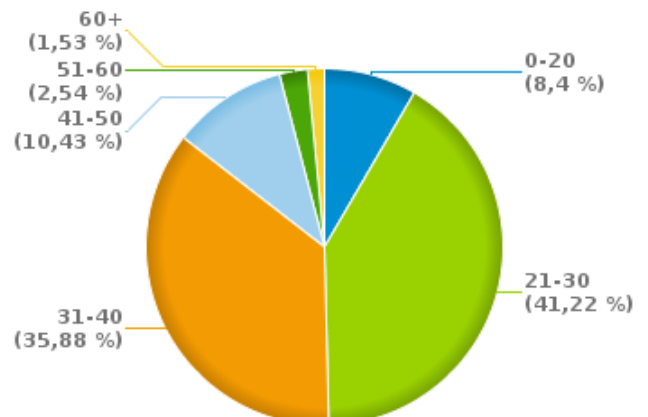
Aantal inbreuken drugs per geslacht en per leeftijdscategorie

	Mannelijk	Vrouwelijk	Onbekend	TOTAAL
0-20	29	3	1	33
21-30	143	14	5	162
31-40	116	19	6	141
41-50	34	5	2	41
51-60	8	2	0	10
60+	3	3	0	6
TOTAAL	333	46	14	393

% Drugsinbreuken per geslacht - 2023



% Drugsinbreuken per leeftijd - 2023





VERKEERSINBREUKEN

RAPPORT FILTERS

Verplichte parameters

Report type A=Arrondissement P=Provincie G=Gewest =Nationaal	A
Begin jaar van de inbreuken	2015
Einde jaar van de inbreuken	2023
Trimester	Trim. 1;Trim. 2;Trim. 3;Trim. 4
Datum van afsluiting van de gegevensbank	30/04/24

Optionele parameters

Arrondissement	
Provincie	
Gewest	
Lokale/federale eenheid	
Op/Buiten autosnelweg	(autosnelwegen inbegrepen)

Refresh report datum	01/07/2024 11:45:39
----------------------	---------------------