

**Overzicht  
Verkeersinbreuken  
(autosnelwegen inbegrepen)  
2023**

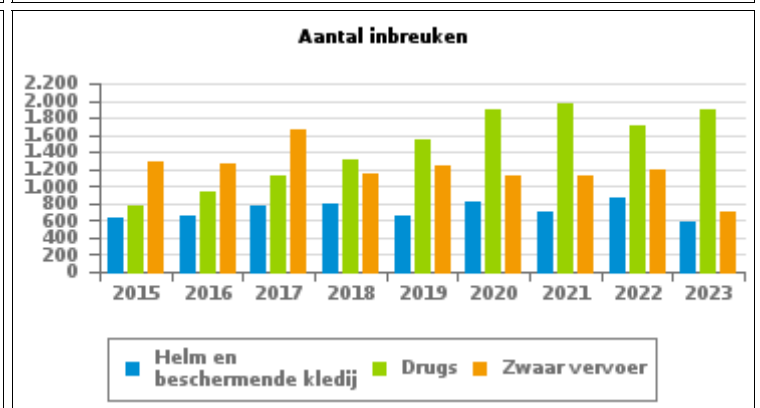
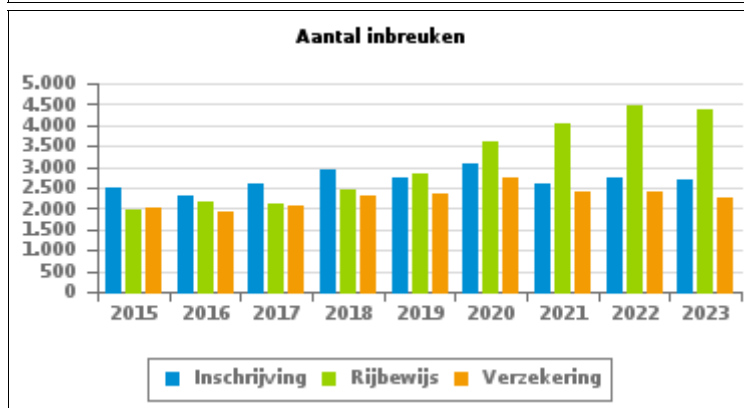
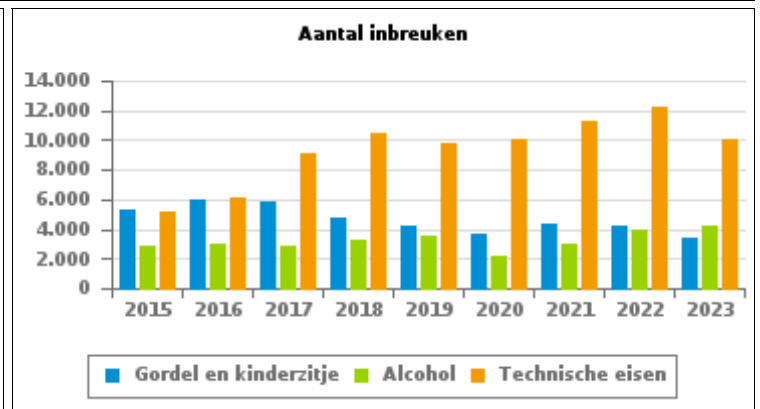
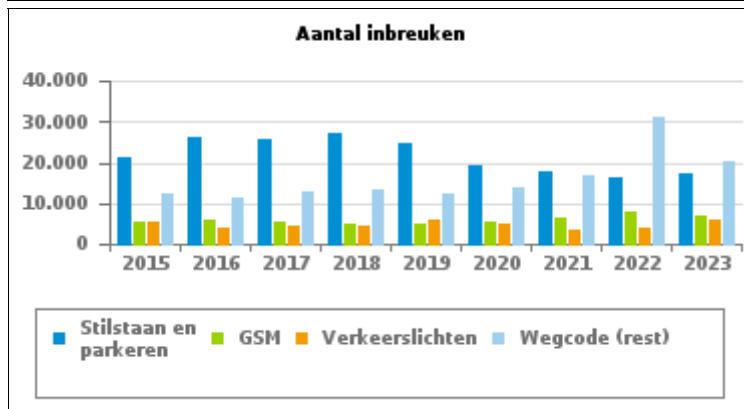
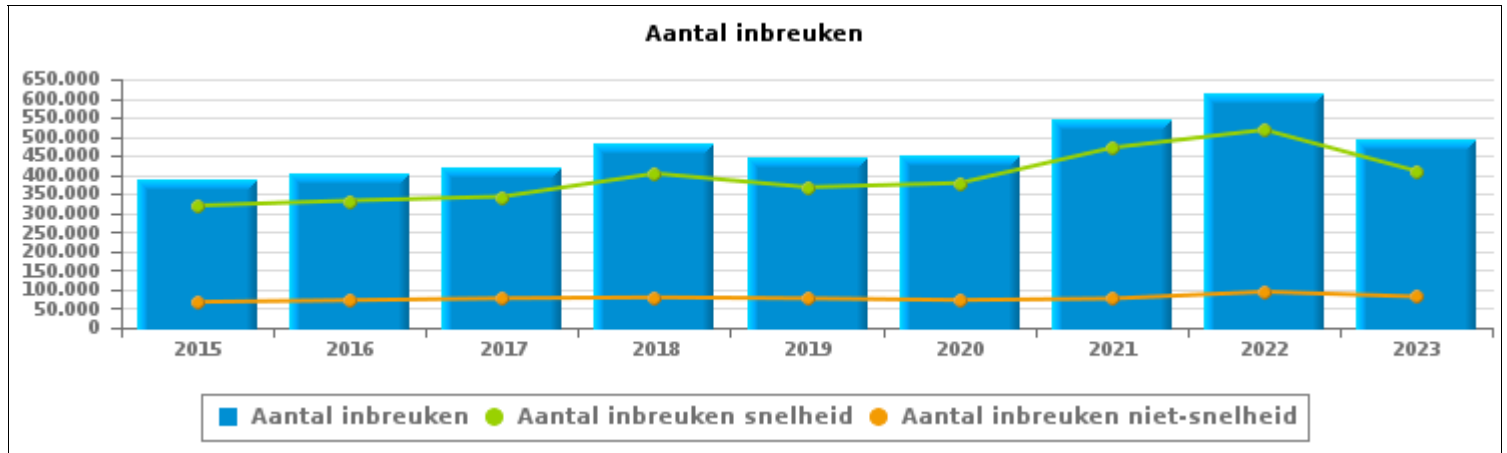
**Arrondissement Limburg**



# VERKEERSINBREUKEN (autosnelwegen inbegrepen) : ALGEMEEN OVERZICHT

Vergelijking per jaar: 2015-2023

	2015	2016	2017	2018	2019	2020	2021	2022	2023
<b>TOTAAL AANTAL INBREUKEN</b>	<b>387.209</b>	<b>404.725</b>	<b>420.201</b>	<b>483.041</b>	<b>444.294</b>	<b>451.036</b>	<b>547.144</b>	<b>611.781</b>	<b>491.096</b>
<b>INBREUKEN PER THEMA</b>									
Snelheid	319.635	332.678	343.190	403.519	367.570	378.578	470.870	517.677	409.734
Stilstaan en parkeren	21.095	26.393	25.705	27.246	24.509	19.020	17.628	16.511	17.090
GSM	5.644	5.856	5.679	4.934	4.724	5.228	6.641	8.067	7.124
Helm en beschermende kledij	641	647	771	803	658	811	698	867	591
Gordel en kindertzje	5.280	5.925	5.804	4.739	4.263	3.701	4.412	4.251	3.344
Verkeerslichten	5.275	4.045	4.602	4.568	6.092	4.765	3.544	4.167	5.709
Wegcode (rest)	12.499	11.164	12.781	13.166	12.137	13.877	16.794	31.275	20.204
Alcohol	2.915	2.987	2.875	3.221	3.560	2.210	2.929	3.970	4.161
Drugs	781	946	1.116	1.311	1.545	1.896	1.971	1.720	1.906
Inschrijving	2.503	2.304	2.604	2.923	2.758	3.090	2.590	2.753	2.706
Rijbewijs	1.974	2.156	2.128	2.439	2.860	3.586	4.019	4.462	4.383
Technische eisen	5.225	6.181	9.048	10.520	9.843	10.070	11.231	12.195	10.022
Verzekering	2.023	1.914	2.071	2.321	2.350	2.739	2.391	2.396	2.251
Zwaar vervoer	1.287	1.271	1.664	1.152	1.237	1.119	1.133	1.190	699
Andere	77	104	96	136	142	167	172	227	339
Onbekend	355	154	67	43	46	179	121	53	833





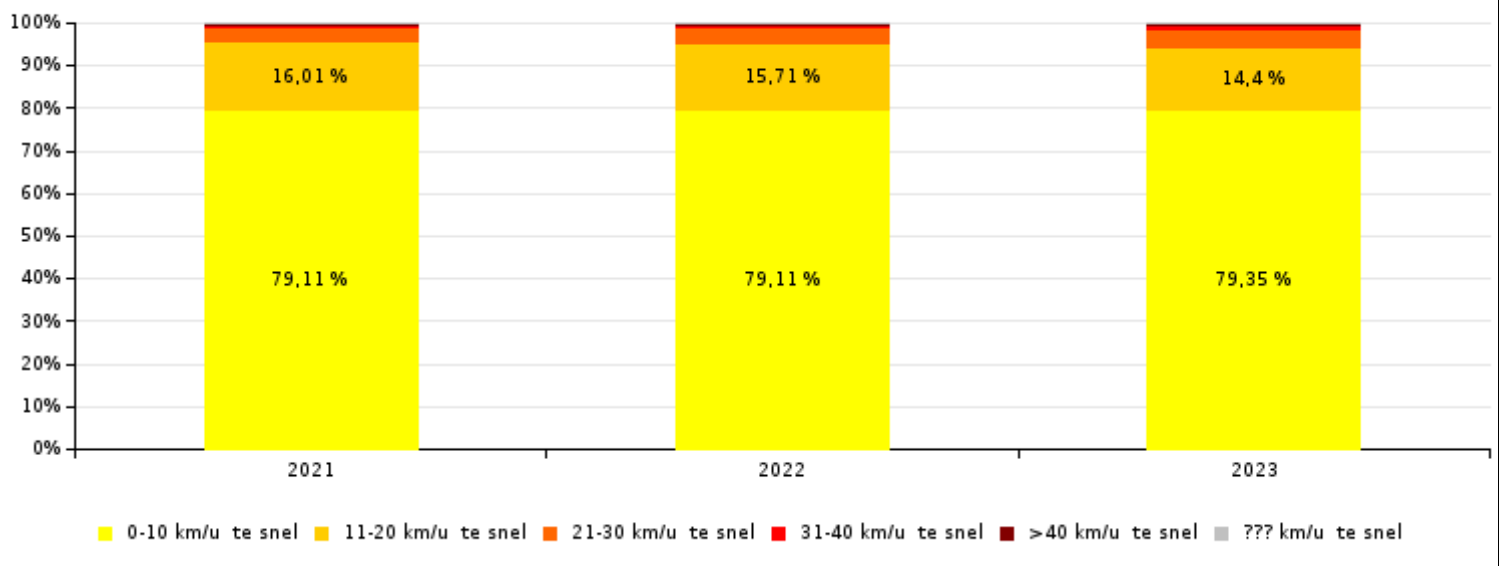
# VERKEERSINBREUKEN (autosnelwegen inbegrepen) : ALGEMEEN OVERZICHT

## INBREUKEN PER ZWAARTEGRAAD

### Vergelijking per jaar: 2015-2023

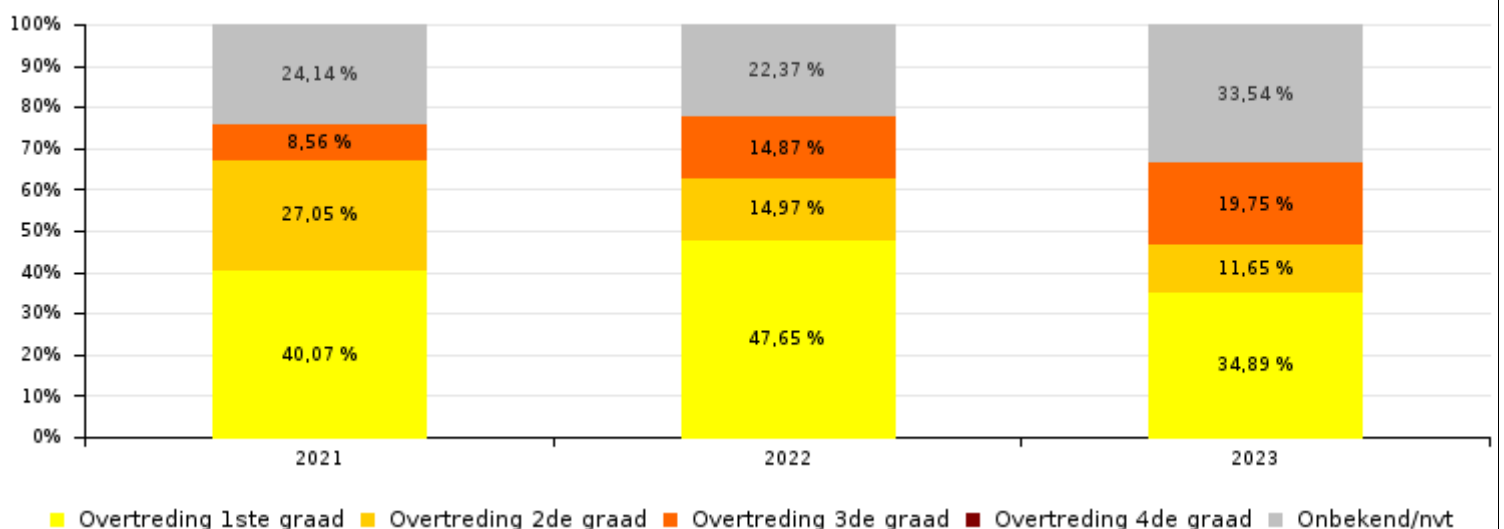
SNELHEID	2015	2016	2017	2018	2019	2020	2021	2022	2023
0-10 km/u te snel	251.384	255.475	259.668	312.281	287.961	288.001	372.502	409.522	325.143
11-20 km/u te snel	52.139	58.731	60.136	69.400	60.695	67.901	75.381	81.321	58.996
21-30 km/u te snel	11.152	12.865	15.280	15.079	13.075	15.297	15.508	18.624	17.529
31-40 km/u te snel	2.693	3.013	4.506	3.566	2.936	3.741	3.779	4.400	4.080
>40 km/u te snel	1.025	1.093	1.752	1.539	1.155	1.554	1.550	1.641	1.625
??? km/u te snel	1.242	1.501	1.848	1.654	1.748	2.084	2.150	2.169	2.361
<b>Subtotaal SNELHEID</b>	<b>319.635</b>	<b>332.678</b>	<b>343.190</b>	<b>403.519</b>	<b>367.570</b>	<b>378.578</b>	<b>470.870</b>	<b>517.677</b>	<b>409.734</b>

Aantal (snelheid) inbreuken : indeling per graad



NIET-SNELHEID	2015	2016	2017	2018	2019	2020	2021	2022	2023
1ste graad	22.952	26.976	34.012	36.519	31.787	29.812	30.561	44.843	28.389
2de graad	22.270	23.563	23.140	20.633	20.464	19.227	20.631	14.083	9.481
3de graad	8.322	6.735	7.403	8.341	9.294	7.432	6.526	13.997	16.073
4de graad	108	146	115	133	147	142	145	133	132
Onbekend/NVT	13.922	14.627	12.341	13.896	15.032	15.845	18.411	21.048	27.287
<b>Subtotaal NIET-SNELHEID</b>	<b>67.574</b>	<b>72.047</b>	<b>77.011</b>	<b>79.522</b>	<b>76.724</b>	<b>72.458</b>	<b>76.274</b>	<b>94.104</b>	<b>81.362</b>

Aantal (niet-snelheid) inbreuken : indeling per graad

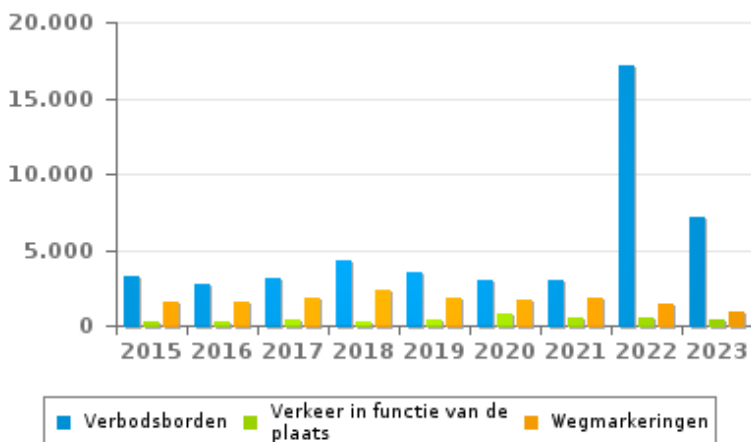
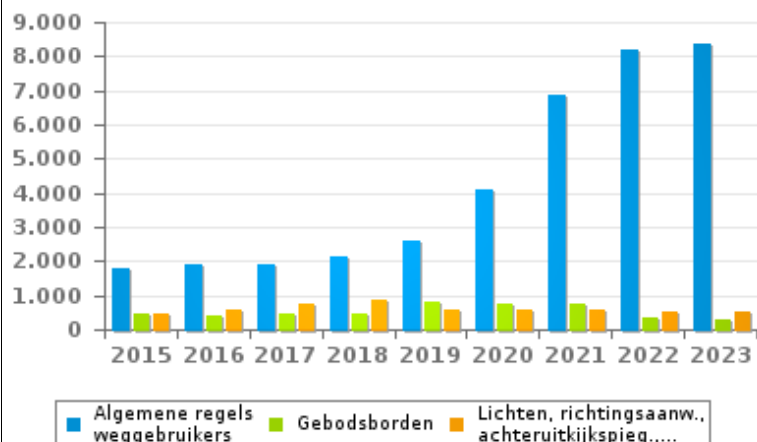
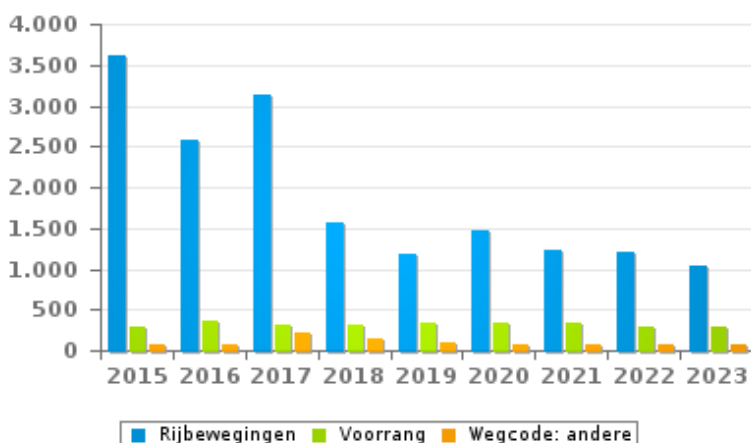
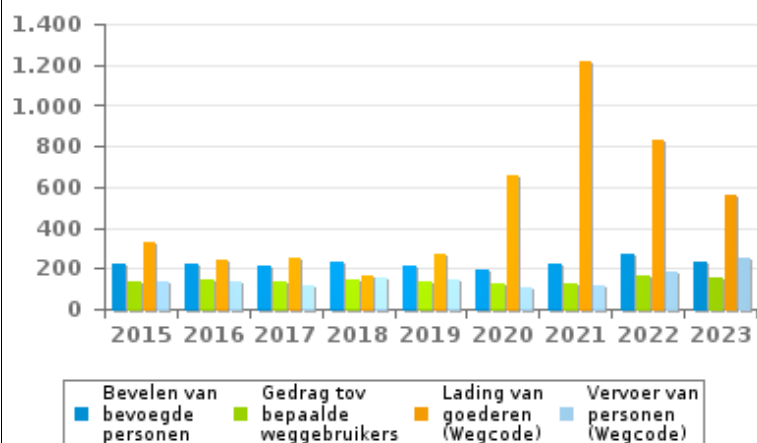



**VERKEERSINBREUKEN (autosnelwegen inbegrepen) : ALGEMEEN OVERZICHT**
*Vergelijking per maand voor het jaar 2023*

	Jan	Feb	Maa	Apr	Mei	Jun	Jul	Aug	Sep	Okt	Nov	Dec	TOTAAL
<b>TOTAAL AANTAL INBREUKEN</b>	<b>45.974</b>	<b>43.346</b>	<b>64.338</b>	<b>48.954</b>	<b>35.501</b>	<b>38.563</b>	<b>38.674</b>	<b>38.068</b>	<b>35.404</b>	<b>39.167</b>	<b>30.181</b>	<b>32.926</b>	<b>491.096</b>
<b>INBREUKEN PER THEMA</b>													
	Jan	Feb	Maa	Apr	Mei	Jun	Jul	Aug	Sep	Okt	Nov	Dec	TOTAAL
Snelheid	38.789	36.692	56.253	41.616	27.808	30.678	32.679	32.646	29.121	31.720	24.792	26.940	<b>409.734</b>
Stilstaan en parkeren	1.465	856	1.183	854	2.019	2.195	1.535	1.203	1.223	1.744	1.375	1.438	<b>17.090</b>
GSM	439	715	806	669	931	591	352	427	496	944	428	326	<b>7.124</b>
Helm en beschermende kledij	16	13	26	50	70	157	63	47	74	43	14	18	<b>591</b>
Gordel en kindersitje	260	268	366	296	353	372	201	199	347	287	188	207	<b>3.344</b>
Verkeerslichten	488	443	450	493	537	585	476	447	527	584	352	327	<b>5.709</b>
Wegcode (rest)	2.033	2.087	2.489	2.601	1.470	1.467	1.133	1.152	1.391	1.682	1.261	1.438	<b>20.204</b>
Alcohol	379	314	251	324	337	396	401	309	302	409	280	459	<b>4.161</b>
Drugs	151	162	158	184	196	141	133	120	137	150	136	238	<b>1.906</b>
Inschrijving	230	221	281	236	237	285	210	228	195	212	189	182	<b>2.706</b>
Rijbewijs	370	315	391	393	371	401	360	321	381	411	346	323	<b>4.383</b>
Technische eisen	1.080	987	1.317	926	888	940	882	696	745	533	388	640	<b>10.022</b>
Verzekering	192	179	232	207	157	241	194	170	173	188	174	144	<b>2.251</b>
Zwaar vervoer	54	60	79	61	89	69	41	53	39	42	42	70	<b>699</b>
Andere	25	33	45	41	36	30	12	9	43	29	17	19	<b>339</b>
Onbekend	3	1	11	3	2	15	2	41	210	189	199	157	<b>833</b>
<b>INBREUKEN PER ZWAARTEGRAAD</b>													
SNELHEID	Jan	Feb	Maa	Apr	Mei	Jun	Jul	Aug	Sep	Okt	Nov	Dec	TOTAAL
0-10 km/u te snel	30.940	29.767	45.113	33.058	21.478	23.169	25.592	25.685	23.333	25.266	19.856	21.886	<b>325.143</b>
11-20 km/u te snel	5.721	5.120	8.282	6.220	4.233	5.025	4.598	4.650	3.852	4.463	3.391	3.441	<b>58.996</b>
21-30 km/u te snel	1.487	1.218	1.953	1.584	1.359	1.703	1.753	1.668	1.349	1.357	1.022	1.076	<b>17.529</b>
31-40 km/u te snel	339	252	433	367	379	404	418	344	299	320	252	273	<b>4.080</b>
>40 km/u te snel	122	116	164	152	129	154	148	141	129	143	107	120	<b>1.625</b>
??? km/u te snel	180	219	308	235	230	223	170	158	159	171	164	144	<b>2.361</b>
<b>Subtotaal SNELHEID</b>	<b>38.789</b>	<b>36.692</b>	<b>56.253</b>	<b>41.616</b>	<b>27.808</b>	<b>30.678</b>	<b>32.679</b>	<b>32.646</b>	<b>29.121</b>	<b>31.720</b>	<b>24.792</b>	<b>26.940</b>	<b>409.734</b>
NIET-SNELHEID	Jan	Feb	Maa	Apr	Mei	Jun	Jul	Aug	Sep	Okt	Nov	Dec	TOTAAL
1ste graad	3.361	2.842	3.649	3.215	2.159	2.373	1.799	1.552	1.818	2.067	1.573	1.981	<b>28.389</b>
2de graad	1.043	769	1.005	853	865	936	588	611	766	762	666	617	<b>9.481</b>
3de graad	1.139	1.452	1.567	1.460	1.802	1.502	1.011	1.066	1.354	1.836	1.013	871	<b>16.073</b>
4de graad	14	7	10	10	17	24	2	4	14	18	4	8	<b>132</b>
Onbekend/NVT	1.628	1.584	1.854	1.800	2.850	3.050	2.595	2.189	2.331	2.764	2.133	2.509	<b>27.287</b>
<b>Subtotaal NIET-SNELHEID</b>	<b>7.185</b>	<b>6.654</b>	<b>8.085</b>	<b>7.338</b>	<b>7.693</b>	<b>7.885</b>	<b>5.995</b>	<b>5.422</b>	<b>6.283</b>	<b>7.447</b>	<b>5.389</b>	<b>5.986</b>	<b>81.362</b>


**VERKEERSINBREUKEN (autosnelwegen inbegrepen) : ALGEMEEN OVERZICHT (DETAIL)**
*Vergelijking per jaar: 2015-2023*
**Wegcode(rest)**

	2015	2016	2017	2018	2019	2020	2021	2022	2023
Verbodsborden	3.302	2.777	3.080	4.339	3.509	3.041	2.988	17.196	7.130
Algemene regels weggebruikers	1.772	1.885	1.909	2.154	2.612	4.070	6.883	8.214	8.387
Rijbewegingen	3.606	2.574	3.139	1.578	1.178	1.477	1.227	1.197	1.038
Wegmarkeringen	1.500	1.519	1.828	2.304	1.847	1.736	1.809	1.480	874
Lichten, richtingsaanw., achteruitkijkspieg.,....	476	560	777	843	604	570	556	519	534
Gebodsborden	436	397	473	490	836	774	761	332	270
Lading van goederen (Wegcode)	330	240	249	162	271	661	1.216	831	556
Verkeer in functie van de plaats	210	265	335	287	368	723	485	547	398
Voorrang	298	364	320	320	328	333	339	280	300
Bevelen van bevoegde personen	223	225	216	236	216	192	221	268	235
Vervoer van personen (Wegcode)	132	134	112	152	148	104	117	185	247
Gedrag tov bepaalde weggebruikers	139	145	138	148	135	129	129	161	159
Wegcode: andere	75	79	205	153	85	67	63	65	76
<b>TOTAAL</b>	<b>12.499</b>	<b>11.164</b>	<b>12.781</b>	<b>13.166</b>	<b>12.137</b>	<b>13.877</b>	<b>16.794</b>	<b>31.275</b>	<b>20.204</b>

**Aantal inbreuken**

**Aantal inbreuken**

**Aantal inbreuken**

**Aantal inbreuken**


**VERKEERSINBREUKEN (autosnelwegen inbegrepen) : TOP 5****2023**

<b>Alle inbreuken</b>			
<b>Thema</b>	<b>Wetsartikel</b>	<b>Aantal inbreuken</b>	<b>% (*)</b>
Snelheid	[VI. Gew.] Art. 11.2.3° b). Buiten de bebouwde kommen is de snelheid beperkt tot 70 km per uur op de andere openbare wegen.	124.402	25,33 %
Snelheid	[VI. Gew.] Art. 11.2.1°- b). Buiten de bebouwde kommen is de snelheid beperkt tot 120 km per uur [...] op de openbare wegen verdeeld in vier of meer rijstroken waarvan er ten minste twee bestemd zijn voor iedere rijrichting, voor zover de rijrichtingen anders dan door wegmarkeringen gescheiden zijn [...]. De lagere snelheidsbeperkingen opgelegd door het verkeersbord C43 of voortvloeiend uit artikel 11.3. blijven van toepassing. Art. 5. De weggebruikers moeten de verkeerslichten, verkeersborden en wegmarkeringen in acht nemen wanneer deze regelmatig zijn naar de vorm, voldoende zichtbaar zijn en overeenkomstig de voorschriften van [...] [het algemeen] reglement [op de politie van het wegverkeer en van het gebruik van de openbare weg] zijn aangebracht. Art. 68.3. [...] Bord C43 [met de vermelding 70]: Vanaf het verkeersbord tot het volgend kruispunt [of verkeersbord C45], verbod te rijden met een grotere snelheid dan [70 km per uur] [...].	63.807	12,99 %
Snelheid	[VI. Gew.] Art. 11.2.3°- b). Buiten de bebouwde kommen is de snelheid beperkt tot 70 km per uur op de andere openbare wegen. Op sommige openbare wegen kan evenwel een lagere of hogere snelheidsbeperking opgelegd of toegelaten worden door het verkeersbord C43. De lagere snelheidsbeperkingen voortvloeiend uit artikel 11.3 blijven van toepassing. Art. 5. De weggebruikers moeten de [...] verkeersborden [...] in acht nemen wanneer deze regelmatig zijn naar de vorm, voldoende zichtbaar zijn en overeenkomstig de voorschriften van [...] [het algemeen] reglement [op de politie van het wegverkeer en van het gebruik van de openbare weg] zijn aangebracht. Art. 68.3. [...] Bord C43 [met de vermelding 50]: Vanaf het verkeersbord tot het volgend kruispunt [of verkeersbord C45], verbod te rijden met een grotere snelheid dan [50 km per uur] [...].	51.706	10,53 %
Snelheid	[VI. Gew.] Art. 11.1. Binnen de bebouwde kommen is de snelheid beperkt tot 50 km per uur [...].	42.903	8,74 %
Snelheid	Art. 11.2.1° .a). Buiten de bebouwde kommen is de snelheid beperkt tot 120 km per uur op de autosnelwegen [...].	40.609	8,27 %

**VERKEERSINBREUKEN (autosnelwegen inbegrepen) : TOP 5****2023****4de graadsinbreuken**

Thema	Wetsartikel	Aantal inbreuken	% (*)
Wegcode (rest)	De overtreding op de hierna vermelde bepalingen wordt beschouwd als overtreding van 4de graad krachtens artikel 4.4° van KB 30-09-2005 : Art. 20.3.2°. Het is verboden zich op een overweg te begeven wanneer de rode knipperlichten branden.	43	0,01 %
Wegcode (rest)	De overtreding op de hierna vermelde bepalingen wordt beschouwd als overtreding van 4de graad krachtens artikel 4.4° van KB 30-09-2005 : Art. 20.3.3°. Het is verboden zich op een overweg te begeven wanneer het geluidsein werkt.	31	0,01 %
Wegcode (rest)	Art. 4.1. De weggebruikers moeten onmiddellijk gevolg geven aan de bevelen van de bevoegde personen. Art. 4.2.3°. Als bevelen worden inzonderheid beschouwd: het overdwars zwaaien met een rood licht, wat stoppen betekent voor de bestuurders naar wie het licht gekeerd is. Art. 4.1°. [...] zijn overtredingen van de vierde graad in de zin van artikel 29§1, eerste lid, van [...] [de] wet betreffende de politie over het wegverkeer, gecoördineerd op 16 maart 1968: de [...] bevelen negeren van een bevoegd persoon [vermeld in het artikel 4.2.3° van KB 01-12-1975].	14	0,00 %
Wegcode (rest)	De overtreding op de hierna vermelde bepalingen wordt beschouwd als overtreding van 4de graad krachtens artikel 4.3° van KB 30-09-2005 : Art. 17.2.3°. Het links inhalen van een gespan [...] of van een voertuig met meer dan twee wielen is verboden bij het naderen van de top van een helling en in bochten, wanneer de zichtbaarheid onvoldoende is, behalve indien kan ingehaald worden zonder de doorlopende witte streep te overschrijden die het voor de tegenliggers bestemde deel van de rijbaan afluigt.	11	0,00 %
Wegcode (rest)	De overtreding op de hierna vermelde bepalingen wordt beschouwd als overtreding van 4de graad krachtens artikel 4.4° van KB 30-09-2005 : Art. 20.3.1°. Het is verboden zich op een overweg te begeven wanneer de slagbomen in beweging of gesloten zijn.	9	0,00 %

(\*) % ten opzichte van totaal aantal inbreuken



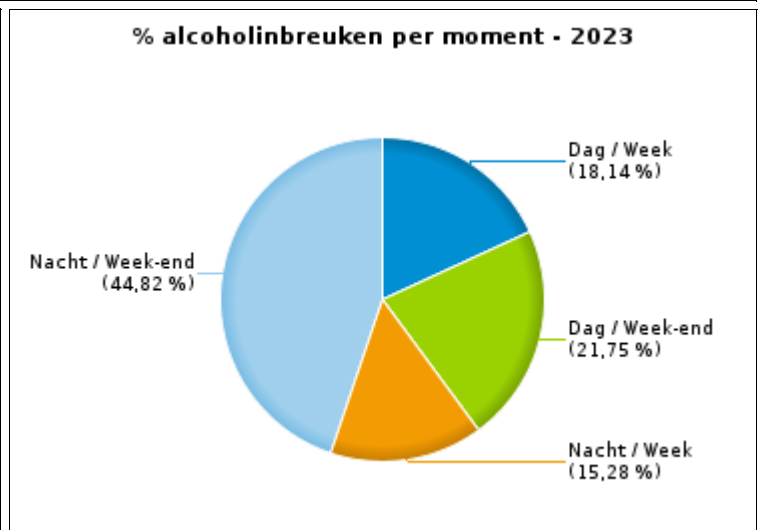
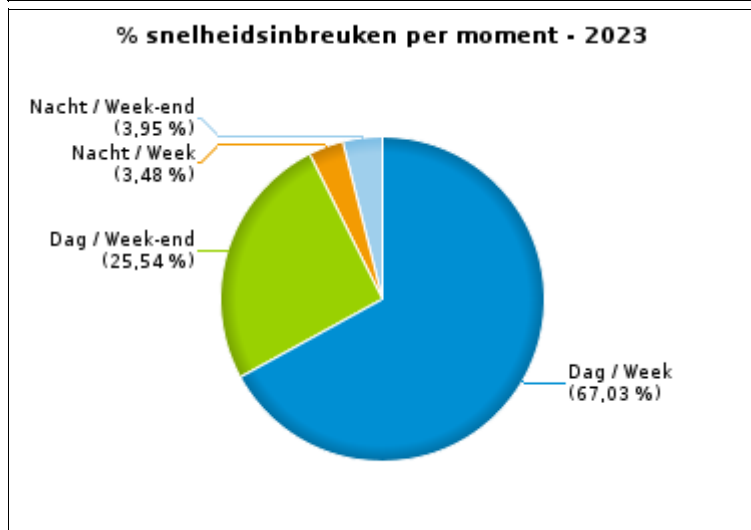
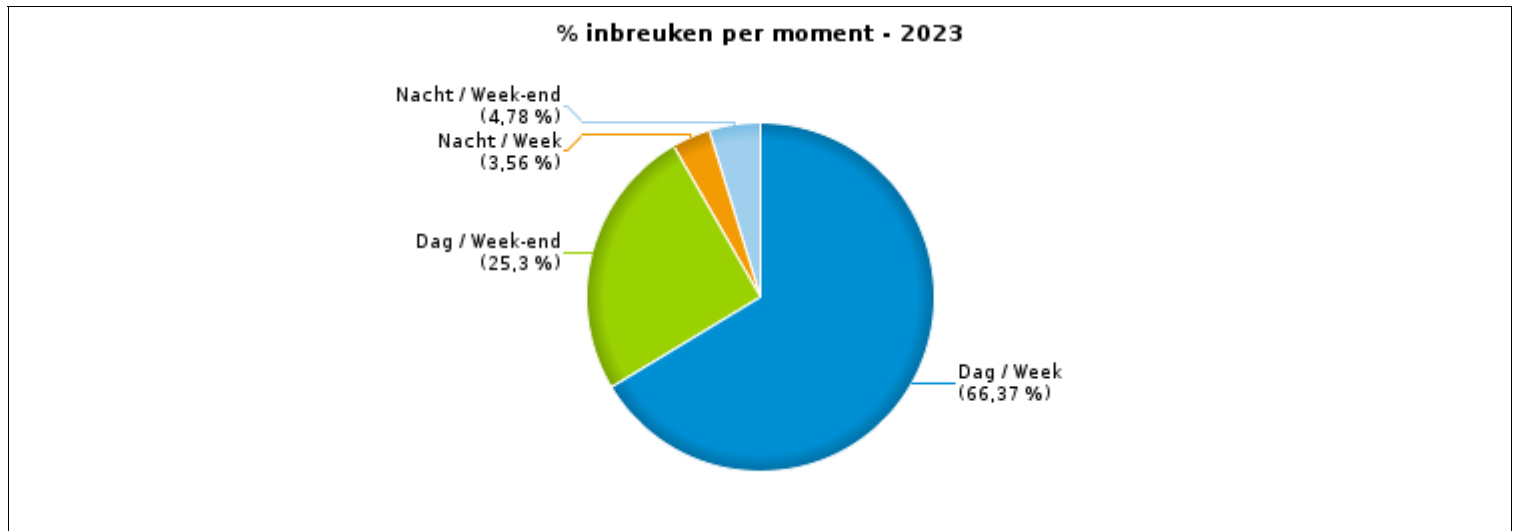
# VERKEERSINBREUKEN (autosnelwegen inbegrepen) : MOMENT

## Aantal inbreuken per moment van de week 2023

	Week			Week-end			TOTAAL
	Dag	Nacht	Subtotaal	Dag	Nacht	Subtotaal	
Snelheid	274.627	14.272	288.899	104.648	16.187	120.835	409.734
Stilstaan en parkeren	10.582	335	10.917	5.502	671	6.173	17.090
GSM	6.038	52	6.090	941	93	1.034	7.124
Helm en beschermende kledij	381	9	390	153	48	201	591
Gordel en kindersitje	2.186	51	2.237	836	271	1.107	3.344
Verkeerslichten	3.800	340	4.140	1.135	434	1.569	5.709
Wegcode (rest)	13.028	687	13.715	4.978	1.511	6.489	20.204
Alcohol	755	636	1.391	905	1.865	2.770	4.161
Drugs	935	128	1.063	478	365	843	1.906
Inschrijving	1.794	110	1.904	619	183	802	2.706
Rijbewijs	2.447	272	2.719	923	741	1.664	4.383
Technische eisen	6.645	397	7.042	2.233	747	2.980	10.022
Verzekering	1.378	134	1.512	466	273	739	2.251
Zwaar vervoer	548	37	585	100	14	114	699
Andere	233	4	237	72	30	102	339
Onbekend	539	17	556	250	27	277	833
<b>TOTAAL</b>	<b>325.916</b>	<b>17.481</b>	<b>343.397</b>	<b>124.239</b>	<b>23.460</b>	<b>147.699</b>	<b>491.096</b>

Weekend: van vrijdag 22.00u tot maandag 6.00u  
 Week: van maandag 06.00u tot vrijdag 22.00u

Dag: van 06.00u tot 22.00u  
 Nacht: van 22.00u tot 06.00u





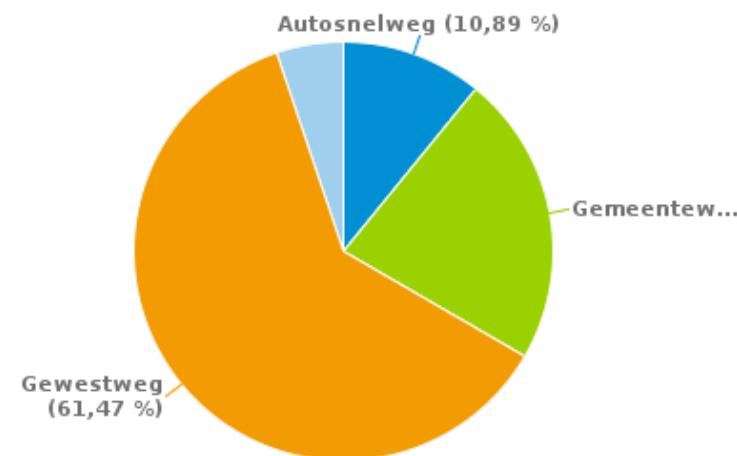


## SNELHEIDSINBREUKEN (autosnelwegen inbegrepen) : PLAATS 2023

### Aantal inbreuken per type weg

	Autosnelweg	Gemeenteweg	Gewestweg	Onbekend	TOTAAL
Snelheid	47.627	80.238	257.158	24.711	409.734
Stilstaan en parkeren	424	8.886	7.779	1	17.090
GSM	749	2.111	4.254	10	7.124
Helm en beschermende kledij	7	290	292	2	591
Gordel en kindersitje	377	1.444	1.518	5	3.344
Verkeerslichten	190	135	5.348	36	5.709
Wegcode (rest)	1.540	6.317	11.863	484	20.204
Alcohol	120	1.664	2.371	6	4.161
Drugs	126	837	939	4	1.906
Inschrijving	313	1.030	1.324	39	2.706
Rijbewijs	249	2.088	2.030	16	4.383
Technische eisen	1.323	3.260	5.375	64	10.022
Verzekering	93	1.126	1.025	7	2.251
Zwaar vervoer	313	143	242	1	699
Andere	12	189	135	3	339
Onbekend	8	625	200	0	833
<b>TOTAAL</b>	<b>53.471</b>	<b>110.383</b>	<b>301.853</b>	<b>25.389</b>	<b>491.096</b>

### % inbreuken per type weg - 2023





## SNELHEIDSINBREUKEN (autosnelwegen inbegrepen) : PLAATS

2023

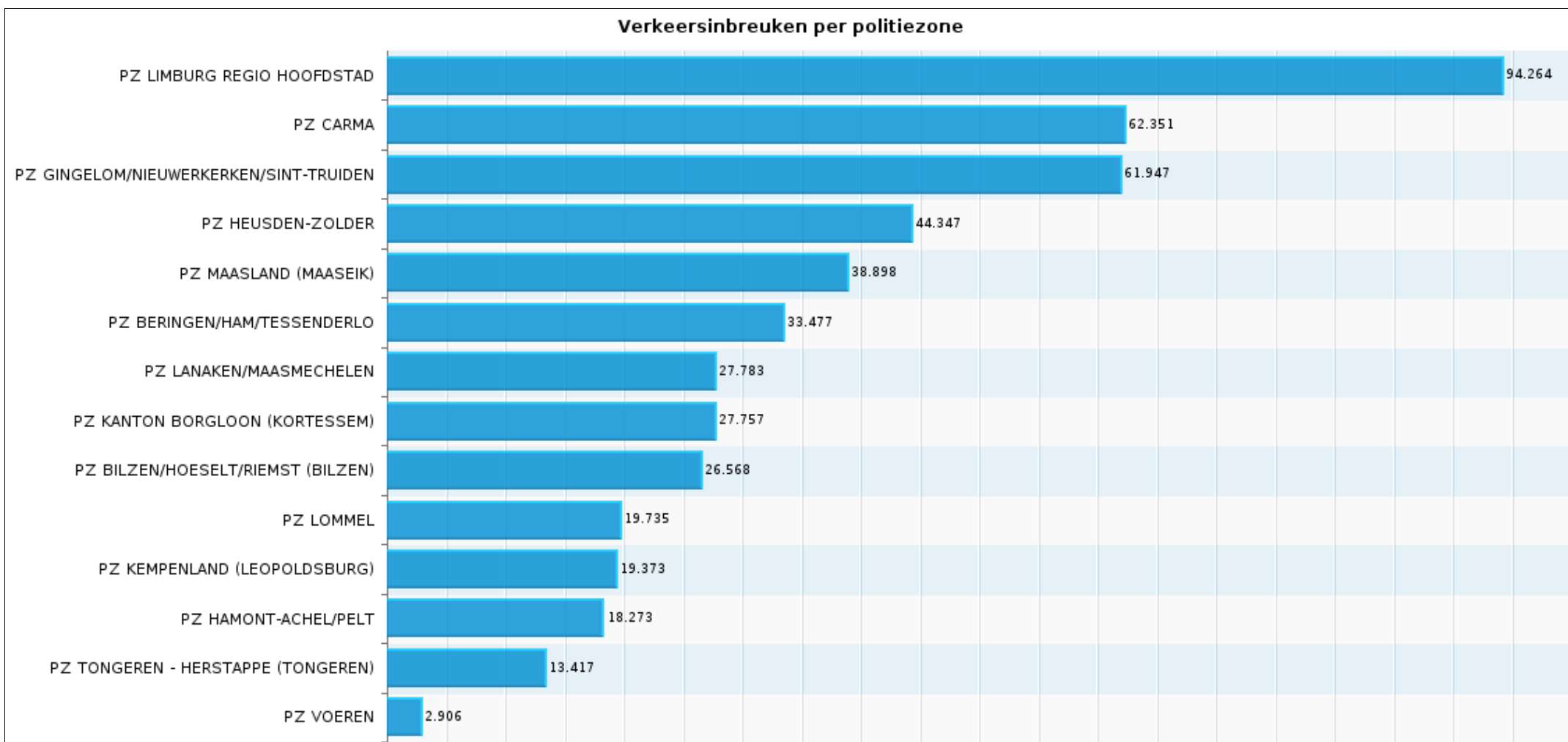
## Verkeersinbreuken per politiezone

	Snelheid	Stilstaan en parkeren	GSM	Helm en beschermende kledij	Gordel en kindersitje	Verkeerslichten	Wegcode (rest)	Alcohol	Andere	TOTAAL
PZ BERINGEN/HAM/TESENDERLO	27.077	522	576	26	404	583	1.449	360	2.480	33.477
PZ BILZEN/HOESSELT/RIEMST (BILZEN)	22.177	991	402	37	128	272	924	270	1.367	26.568
PZ CARMA	52.365	693	1.006	128	945	487	2.027	614	4.086	62.351
PZ GINGELOM/NIEUWERKERKEN/SINT-TRUIDEN	45.763	7.140	311	38	166	636	5.531	425	1.937	61.947
PZ HAMONT-ACHEL/PELT	16.503	317	70	11	34	220	371	144	603	18.273
PZ HEUSDEN-ZOLDER	39.599	655	1.205	14	369	9	832	191	1.473	44.347
PZ KANTON BORGLOON (KORTESSEM)	25.811	230	112	2	12	194	523	253	620	27.757
PZ KEMPENLAND (LEOPOLDSBURG)	16.075	424	131	30	104	2	931	255	1.421	19.373
PZ LANAKEN/MAASMECHELEN	23.633	1.064	394	59	170	39	1.290	181	953	27.783
PZ LIMBURG REGIO HOOFDSTAD	79.197	1.327	1.848	139	557	2.438	3.208	889	4.661	94.264
PZ LOMMEL	16.020	1.035	129	46	64	301	1.089	178	873	19.735
PZ MAASLAND (MAASEIK)	34.900	302	455	21	173	505	1.068	128	1.346	38.898
PZ TONGEREN - HERSTAPPE (TONGEREN)	8.367	2.386	421	38	199	21	826	227	932	13.417
PZ VOEREN	2.247	4	64	2	19	2	135	46	387	2.906
<b>TOTAAL</b>	<b>409.734</b>	<b>17.090</b>	<b>7.124</b>	<b>591</b>	<b>3.344</b>	<b>5.709</b>	<b>20.204</b>	<b>4.161</b>	<b>23.139</b>	<b>491.096</b>



## SNELHEIDSINBREUKEN (autosnelwegen inbegrepen) : PLAATS

### 2023





## SNELHEIDSINBREUKEN (autosnelwegen inbegrepen) : SNELHEIDSREGIME

2023

toegelaten snelheid	0-10 km/u te snel	11-20 km/u te snel	21-30 km/u te snel	31-40 km/u te snel	>40 km/u te snel	??? km/u te snel	TOTAAL
30	5.238	2.110	366	67	13	1	7.795
50	107.599	17.612	7.428	1.479	587	6	134.711
60	2.396	1.049	109	14	1	0	3.569
70	163.606	26.418	6.885	1.836	712	16	199.473
90	17.346	2.762	533	128	39	11	20.819
120	28.867	9.019	2.199	542	256	4	40.887
Onbekend	91	26	9	14	17	2.323	2.480
<b>TOTAAL</b>	<b>325.143</b>	<b>58.996</b>	<b>17.529</b>	<b>4.080</b>	<b>1.625</b>	<b>2.361</b>	<b>409.734</b>



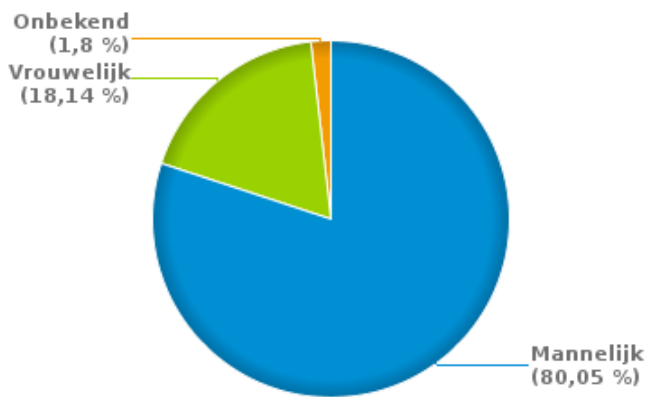
## VERKEERSINBREUKEN (autosnelwegen inbegrepen) : PROFILERING

2023

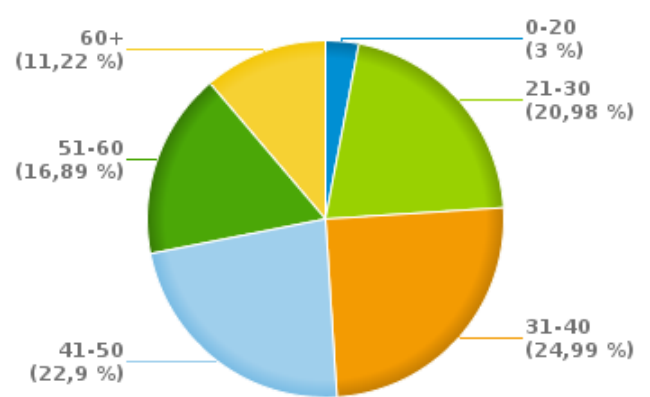
## Aantal inbreuken alcohol per geslacht en per leeftijdscategorie

	Mannelijk	Vrouwelijk	Onbekend	TOTAAL
0-20	104	16	5	125
21-30	716	144	13	873
31-40	828	187	25	1.040
41-50	700	239	14	953
51-60	575	120	8	703
60+	408	49	10	467
TOTAAL	3.331	755	75	4.161

% Alcoholinbreuken per geslacht - 2023



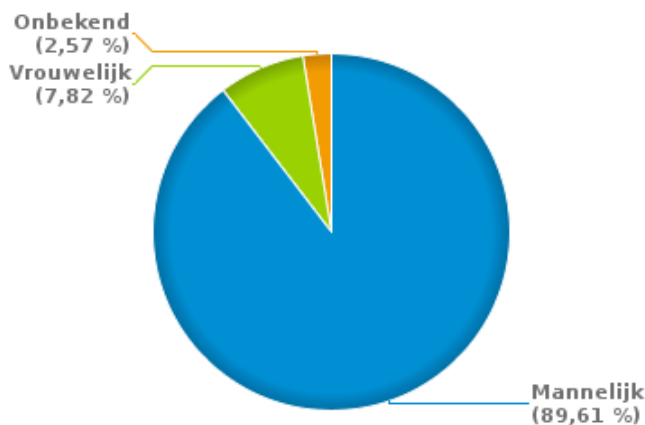
% Alcoholinbreuken per leeftijd - 2023



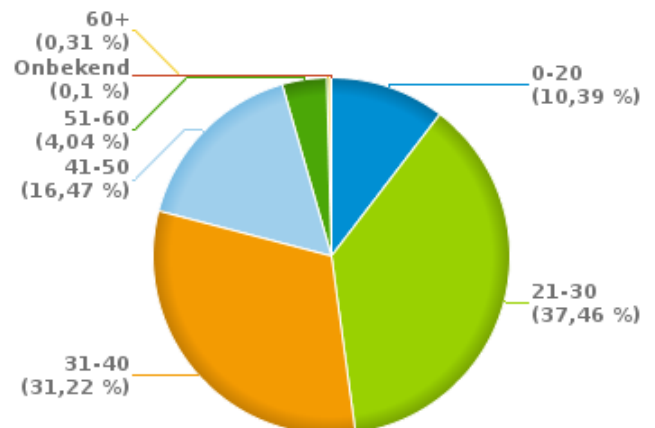
## Aantal inbreuken drugs per geslacht en per leeftijdscategorie

	Mannelijk	Vrouwelijk	Onbekend	TOTAAL
0-20	186	9	3	198
21-30	644	54	16	714
31-40	526	52	17	595
41-50	277	28	9	314
51-60	70	5	2	77
60+	4	1	1	6
Onbekend	1	0	1	2
TOTAAL	1.708	149	49	1.906

% Drugsinbreuken per geslacht - 2023



% Drugsinbreuken per leeftijd - 2023





## VERKEERSINBREUKEN

### RAPPORT FILTERS

#### Verplichte parameters

Report type A=Arrondissement P=Provincie G=Gewest =Nationaal	A
Begin jaar van de inbreuken	2015
Einde jaar van de inbreuken	2023
Trimester	Trim. 1;Trim. 2;Trim. 3;Trim. 4
Datum van afsluiting van de gegevensbank	30/04/24

#### Optionele parameters

Arrondissement	
Provincie	
Gewest	
Lokale/federale eenheid	
Op/Buiten autosnelweg	(autosnelwegen inbegrepen)

Refresh report datum	01/07/2024 11:45:39
----------------------	---------------------