

**Overzicht
Verkeersinbreuken
(autosnelwegen inbegrepen)
2023**

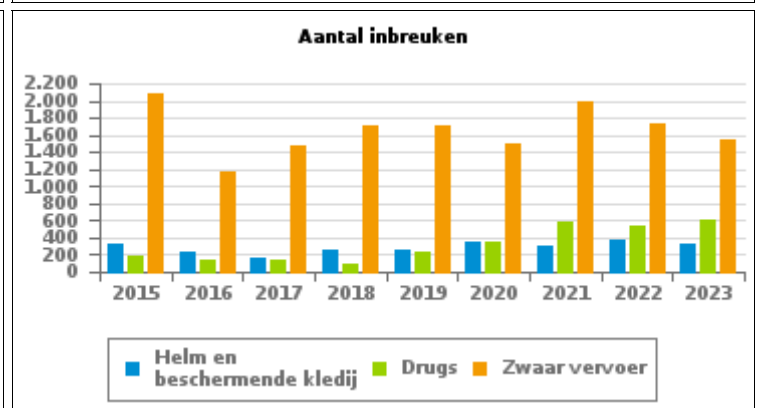
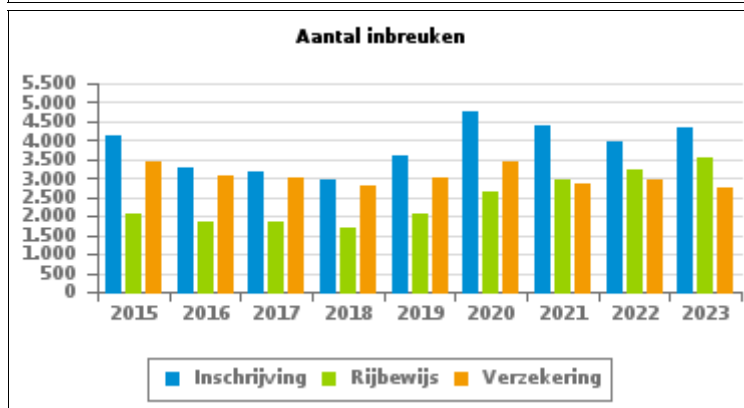
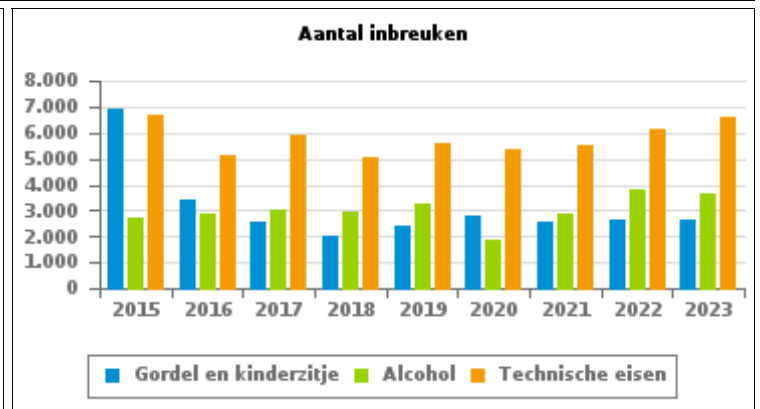
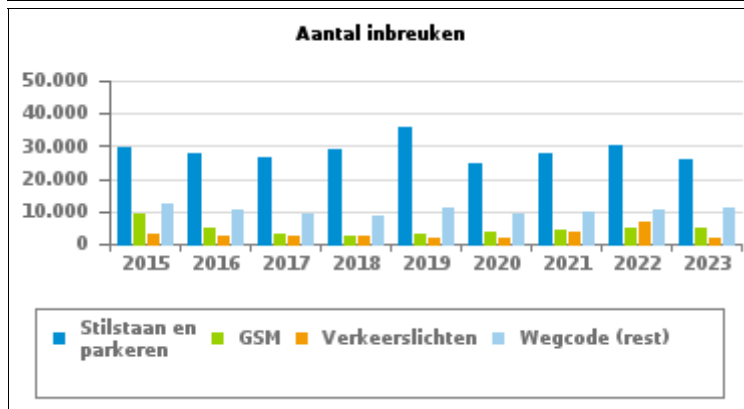
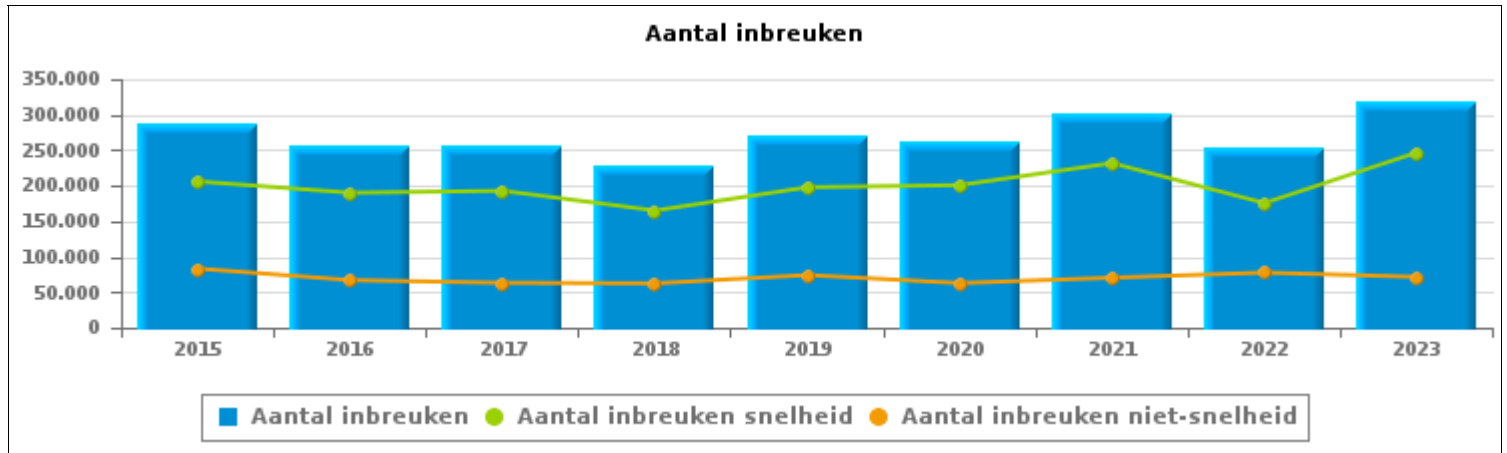
Arrondissement Liège



VERKEERSINBREUKEN (autosnelwegen inbegrepen) : ALGEMEEN OVERZICHT

Vergelijking per jaar: 2015-2023

	2015	2016	2017	2018	2019	2020	2021	2022	2023
TOTAAL AANTAL INBREUKEN	289.242	257.125	256.098	227.541	271.984	263.690	302.274	253.196	318.421
INBREUKEN PER THEMA									
Snelheid	205.989	190.089	192.848	165.072	197.819	200.836	231.842	175.550	246.835
Stilstaan en parkeren	29.568	27.534	26.812	29.056	35.813	24.875	27.671	30.267	26.134
GSM	9.219	5.049	3.143	2.728	3.318	3.557	4.337	4.715	4.878
Helm en beschermende kledij	334	244	170	260	265	349	304	384	319
Gordel en kindertzje	6.939	3.392	2.526	1.998	2.385	2.830	2.594	2.673	2.645
Verkeerslichten	3.334	2.163	2.467	2.283	1.985	1.588	3.990	6.860	2.016
Wegcode (rest)	12.435	10.621	9.493	8.787	10.803	9.320	9.859	10.291	11.340
Alcohol	2.723	2.838	3.029	2.974	3.234	1.902	2.835	3.773	3.620
Drugs	186	152	134	97	236	350	576	537	618
Inschrijving	4.102	3.300	3.151	2.937	3.588	4.758	4.409	3.978	4.348
Rijbewijs	2.081	1.871	1.860	1.669	2.066	2.628	2.941	3.215	3.529
Technische eisen	6.652	5.135	5.880	5.010	5.563	5.341	5.528	6.098	6.607
Verzekering	3.416	3.080	3.039	2.778	3.005	3.463	2.866	2.981	2.739
Zwaar vervoer	2.093	1.174	1.466	1.709	1.698	1.492	1.985	1.731	1.545
Andere	101	97	67	81	73	45	95	90	89
Onbekend	70	386	13	102	133	356	442	53	1.159





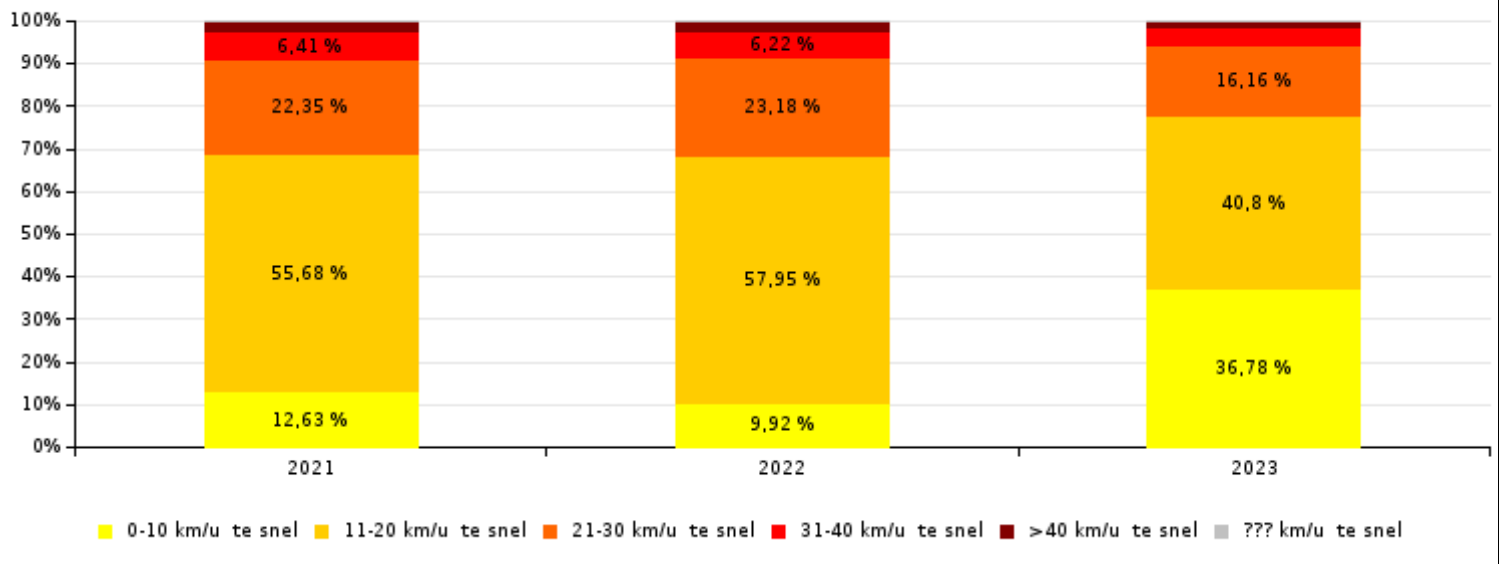
VERKEERSINBREUKEN (autosnelwegen inbegrepen) : ALGEMEEN OVERZICHT

INBREUKEN PER ZWAARTEGRAAD

Vergelijking per jaar: 2015-2023

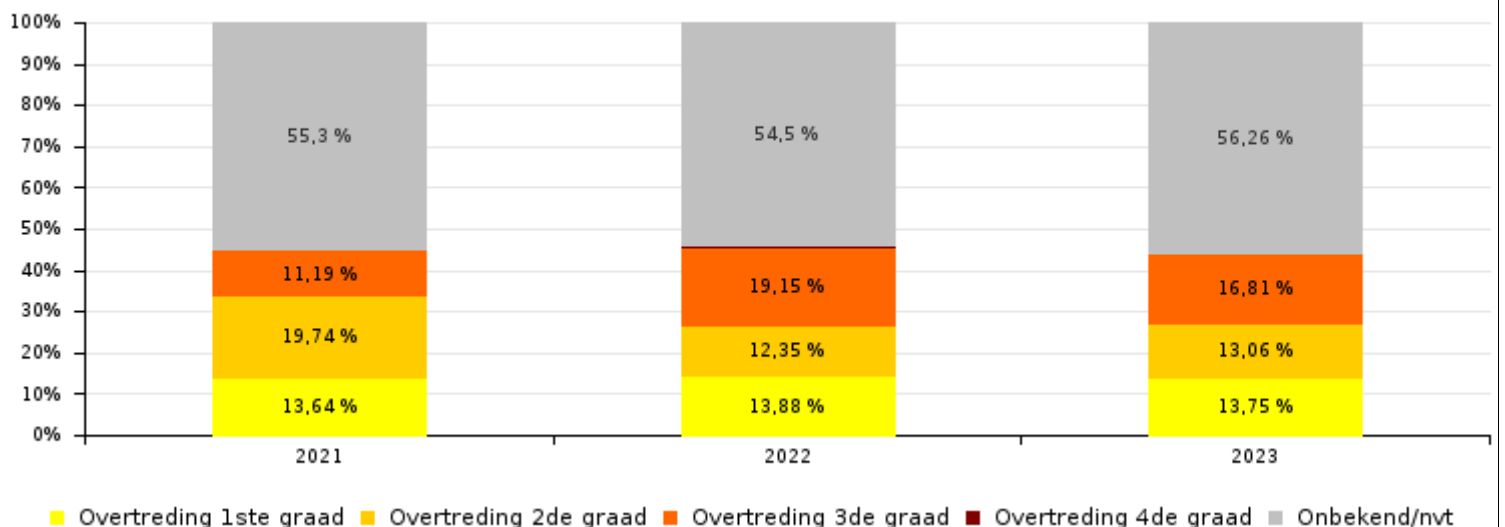
SNELHEID	2015	2016	2017	2018	2019	2020	2021	2022	2023
0-10 km/u te snel	22.948	24.899	27.903	30.655	36.643	37.594	29.271	17.410	90.790
11-20 km/u te snel	116.073	105.414	97.827	81.290	102.719	106.631	129.099	101.728	100.718
21-30 km/u te snel	48.115	43.800	47.019	37.402	42.448	40.623	51.811	40.690	39.896
31-40 km/u te snel	13.098	11.090	14.077	11.055	11.081	10.774	14.865	10.915	10.527
>40 km/u te snel	4.821	4.139	5.134	4.008	4.075	4.086	5.621	3.906	3.975
??? km/u te snel	934	747	888	662	853	1.128	1.175	901	929
Subtotaal SNELHEID	205.989	190.089	192.848	165.072	197.819	200.836	231.842	175.550	246.835

Aantal (snelheid) inbreuken : indeling per graad



NIET-SNELHEID	2015	2016	2017	2018	2019	2020	2021	2022	2023
1ste graad	26.376	22.651	16.671	11.946	13.342	9.999	9.607	10.779	9.842
2de graad	33.080	24.401	13.299	9.389	13.248	13.435	13.901	9.589	9.346
3de graad	6.741	5.612	5.920	4.999	5.635	4.806	7.879	14.871	12.032
4de graad	161	128	171	91	100	69	99	92	92
Onbekend/NVT	16.895	14.244	27.189	36.044	41.840	34.545	38.946	42.315	40.274
Subtotaal NIET-SNELHEID	83.253	67.036	63.250	62.469	74.165	62.854	70.432	77.646	71.586

Aantal (niet-snelheid) inbreuken : indeling per graad




VERKEERSINBREUKEN (autosnelwegen inbegrepen) : ALGEMEEN OVERZICHT
Vergelijking per maand voor het jaar 2023

	Jan	Feb	Maa	Apr	Mei	Jun	Jul	Aug	Sep	Okt	Nov	Dec	TOTAAL
TOTAAL AANTAL INBREUKEN	19.119	20.534	25.851	31.408	33.366	36.700	32.788	32.101	22.389	20.915	21.880	21.370	318.421
INBREUKEN PER THEMA													
	Jan	Feb	Maa	Apr	Mei	Jun	Jul	Aug	Sep	Okt	Nov	Dec	TOTAAL
Snelheid	12.630	14.081	18.284	24.983	27.321	29.786	27.793	27.329	16.779	15.819	16.039	15.991	246.835
Stilstaan en parkeren	2.795	2.893	2.913	2.763	2.269	2.201	1.504	1.334	1.585	1.641	2.139	2.097	26.134
GSM	322	379	523	391	505	446	340	399	505	486	306	276	4.878
Helm en beschermende kledij	2	10	14	16	20	108	48	38	38	18	5	2	319
Gordel en kindersitje	156	164	392	303	216	365	208	167	281	170	113	110	2.645
Verkeerslichten	265	236	231	147	125	138	147	114	209	109	122	173	2.016
Wegcode (rest)	739	1.015	1.095	834	940	1.368	817	943	1.035	818	1.028	708	11.340
Alcohol	406	279	266	312	294	365	252	209	328	250	261	398	3.620
Drugs	79	55	62	58	39	62	41	33	41	40	39	69	618
Inschrijving	308	311	411	377	403	480	424	384	313	323	320	294	4.348
Rijbewijs	345	303	422	281	280	347	272	231	262	235	297	254	3.529
Technische eisen	607	488	723	564	643	640	541	522	455	465	504	455	6.607
Verzekering	254	243	281	243	247	273	207	187	202	226	201	175	2.739
Zwaar vervoer	167	63	228	122	57	116	177	154	183	97	107	74	1.545
Andere	5	7	3	11	6	0	12	15	5	10	7	8	89
Onbekend	39	7	3	3	1	5	5	42	168	208	392	286	1.159
INBREUKEN PER ZWAARTEGRAAD													
SNELHEID	Jan	Feb	Maa	Apr	Mei	Jun	Jul	Aug	Sep	Okt	Nov	Dec	TOTAAL
0-10 km/u te snel	1.461	2.725	6.145	11.121	10.481	12.622	14.374	10.948	5.922	5.151	4.597	5.243	90.790
11-20 km/u te snel	7.447	7.271	7.923	9.156	10.700	10.774	8.239	9.245	7.356	7.430	8.005	7.172	100.718
21-30 km/u te snel	2.771	2.950	3.067	3.363	4.331	4.194	3.719	5.237	2.585	2.362	2.672	2.645	39.896
31-40 km/u te snel	669	795	810	890	1.236	1.399	1.021	1.375	610	581	497	644	10.527
>40 km/u te snel	199	258	236	380	471	713	379	444	224	235	198	238	3.975
??? km/u te snel	83	82	103	73	102	84	61	80	82	60	70	49	929
Subtotaal SNELHEID	12.630	14.081	18.284	24.983	27.321	29.786	27.793	27.329	16.779	15.819	16.039	15.991	246.835
NIET-SNELHEID	Jan	Feb	Maa	Apr	Mei	Jun	Jul	Aug	Sep	Okt	Nov	Dec	TOTAAL
1ste graad	819	859	1.023	826	807	1.121	736	643	671	649	1.007	681	9.842
2de graad	607	578	998	903	808	939	846	744	807	748	746	622	9.346
3de graad	924	1.046	1.209	876	1.028	1.215	932	1.083	1.309	991	712	707	12.032
4de graad	8	7	5	8	8	5	17	5	5	13	5	6	92
Onbekend/NVT	4.131	3.963	4.332	3.812	3.394	3.634	2.464	2.297	2.818	2.695	3.371	3.363	40.274
Subtotaal NIET-SNELHEID	6.489	6.453	7.567	6.425	6.045	6.914	4.995	4.772	5.610	5.096	5.841	5.379	71.586

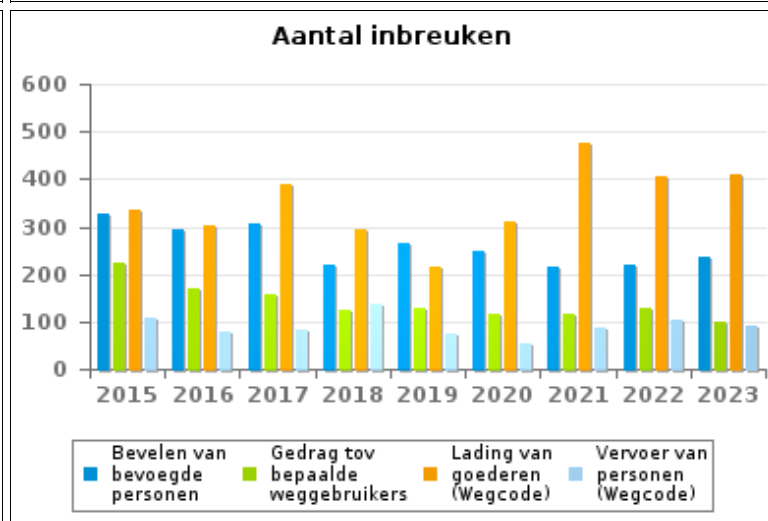
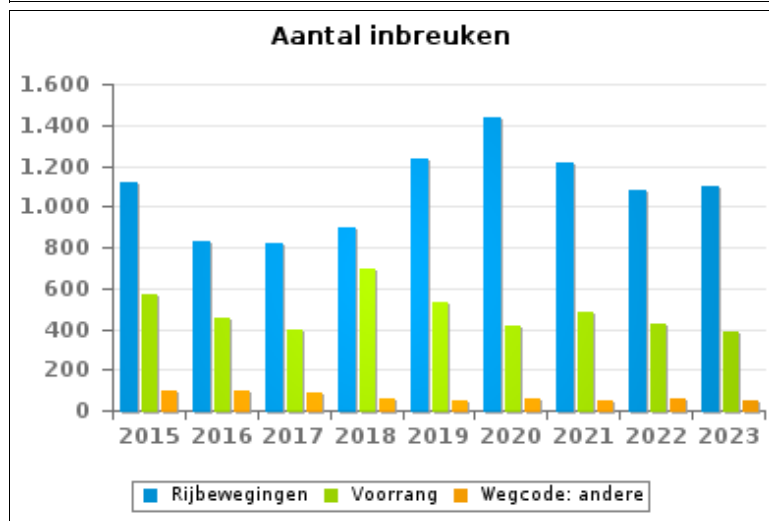
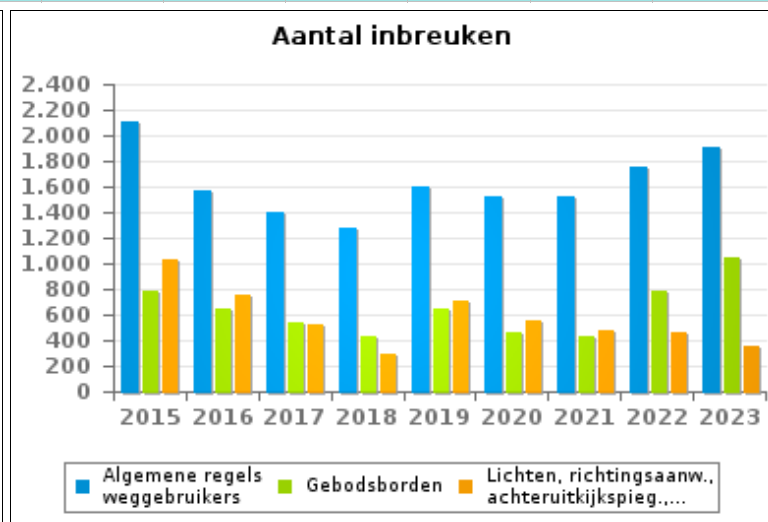
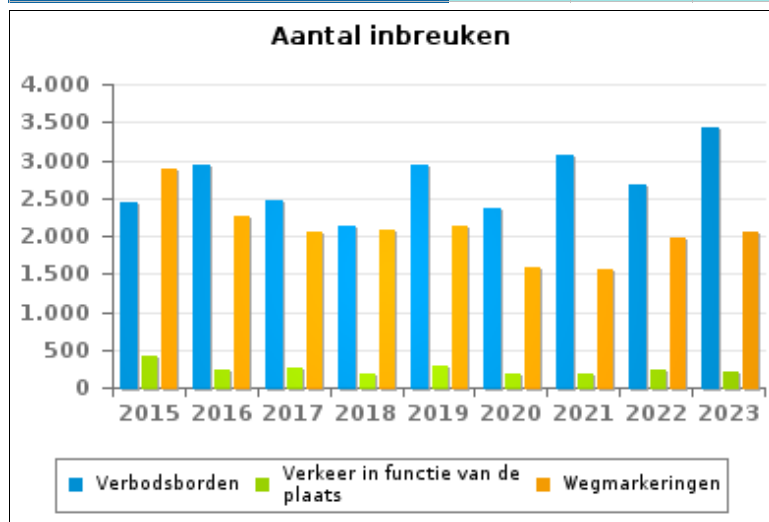


VERKEERSINBREUKEN (autosnelwegen inbegrepen) : ALGEMEEN OVERZICHT (DETAIL)

Vergelijking per jaar: 2015-2023

Wegcode(rest)

	2015	2016	2017	2018	2019	2020	2021	2022	2023
Verbodsborden	2.452	2.929	2.476	2.124	2.927	2.376	3.053	2.664	3.417
Wegmarkeringen	2.873	2.248	2.053	2.075	2.138	1.593	1.555	1.969	2.051
Algemene regels weggebruikers	2.109	1.572	1.403	1.274	1.600	1.518	1.517	1.749	1.910
Rijbewegingen	1.114	830	820	894	1.238	1.435	1.214	1.079	1.100
Gebodsborden	786	640	533	429	652	454	437	790	1.048
Lichten, richtingsaanw., achteruitkijkspieg.,....	1.026	761	520	288	705	557	472	464	348
Voorrang	568	457	398	696	528	419	482	428	384
Lading van goederen (Wegcode)	334	301	387	292	217	309	477	406	410
Bevelen van bevoegde personen	326	294	307	219	265	248	214	221	234
Verkeer in functie van de plaats	419	242	271	177	284	184	185	232	202
Gedrag tov bepaalde weggebruikers	223	169	158	124	127	115	117	130	99
Vervoer van personen (Wegcode)	108	78	84	138	76	52	85	103	93
Wegcode: andere	97	100	83	57	46	60	51	56	44
TOTAAL	12.435	10.621	9.493	8.787	10.803	9.320	9.859	10.291	11.340



**VERKEERSINBREUKEN (autosnelwegen inbegrepen) : TOP 5****2023**

Alle inbreuken			
Thema	Wetsartikel	Aantal inbreuken	% (*)
Snelheid	(Opgelet: de onderstaande overtreding is alleen geldig voor Waals Gewest) Art. 11.1. Binnen de bebouwde kommen is de snelheid beperkt tot 50 km per uur [...].	74.831	23,50 %
Snelheid	Art. 11.2.1°- a). Buiten de bebouwde kommen is de snelheid beperkt tot 120 km per uur op de autosnelwegen [...].	52.377	16,45 %
Snelheid	Snelheid / Autosnelwegen / Bord C43 - 90 km/u (buiten werken). Art. 11.2.1°- a). Buiten de bebouwde kommen is de snelheid beperkt tot 120 km per uur op de autosnelwegen [...]. De lagere snelheidsbeperkingen opgelegd door het verkeersbord C43 of voortvloeiend uit artikel 11.3. blijven van toepassing. Art. 5. De weggebruikers moeten de verkeerslichten, verkeersborden en wegmarkeringen in acht nemen wanneer deze regelmatig zijn naar de vorm, voldoende zichtbaar zijn en overeenkomstig de voorschriften van [...] [het algemeen] reglement [op de politie van het wegverkeer en van het gebruik van de openbare weg] zijn aangebracht. Art. 68.3. [...] Bord C43 [met de vermelding 90]: Vanaf het verkeersbord tot [...] [verkeersbord C45], verbod te rijden met een grotere snelheid dan [90 km per uur] [...].	30.662	9,63 %
Snelheid	Snelheid / Autosnelwegen / Bord C43 - 50 km/u (buiten werken). Art. 11.2.1°- a). Buiten de bebouwde kommen is de snelheid beperkt tot 120 km per uur op de autosnelwegen [...]. De lagere snelheidsbeperkingen opgelegd door het verkeersbord C43 of voortvloeiend uit artikel 11.3. blijven van toepassing. Art. 5. De weggebruikers moeten de verkeerslichten, verkeersborden en wegmarkeringen in acht nemen wanneer deze regelmatig zijn naar de vorm, voldoende zichtbaar zijn en overeenkomstig de voorschriften van [...] [het algemeen] reglement [op de politie van het wegverkeer en van het gebruik van de openbare weg] zijn aangebracht. Art. 68.3. [...] Bord C43 [met de vermelding 50]: Vanaf het verkeersbord tot [...] [verkeersbord C45], verbod te rijden met een grotere snelheid dan [50 km per uur] [...].	28.990	9,10 %
Stilstaan en parkeren		21.764	6,83 %
Technische eisen		1	0,00 %
Onbekend		34	0,01 %



VERKEERSINBREUKEN (autosnelwegen inbegrepen) : TOP 5

2023

4de graadsinbreuken

Thema	Wetsartikel	Aantal inbreuken	% (*)
Wegcode (rest)	De overtreding op de hierna vermelde bepalingen wordt beschouwd als overtreding van 4de graad krachtens artikel 4.3° van KB 30-09-2005 :Art. 17.2.3°. Het links inhalen van een gespan [...] of van een voertuig met meer dan twee wielen is verboden bij het naderen van de top van een helling en in bochten, wanneer de zichtbaarheid onvoldoende is, behalve indien kan ingehaald worden zonder de doorlopende witte streep te overschrijden die het voor de tegenliggers bestemde deel van de rijbaan afluigt.	18	0,01 %
Wegcode (rest)	De overtreding op de hierna vermelde bepalingen wordt beschouwd als overtreding van 4de graad krachtens artikel 4.5° van KB 30-09-2005 :Art. 21.4.3°. Op autosnelwegen is het verboden: achteruit te rijden of te rijden in de tegenovergestelde rijrichting.	16	0,01 %
Wegcode (rest)	Art. 4.1. De weggebruikers moeten onmiddellijk gevolg geven aan de bevelen van de bevoegde personen. Art. 4.2.2°. Als bevelen worden inzonderheid beschouwd: de arm of de armen horizontaal uitgestrekt, wat stoppen betekent voor de weggebruikers die naderen uit richtingen welke deze aangewezen door de arm of armen, dwarsen. Art. 4.1°. [...] zijn overtredingen van de vierde graad in de zin van artikel 29§1, eerste lid, van [...] [de] wet betreffende de politie over het wegverkeer, gecoördineerd op 16 maart 1968: de [...] bevelen negeren van een bevoegd persoon [vermeld in het artikel 4.2.2° van KB 01-12-1975].	12	0,00 %
Wegcode (rest)	De overtreding op de hierna vermelde bepalingen wordt beschouwd als overtreding van 4de graad krachtens artikel 4.7° van KB 30-09-2005 :Art. 50. Behoudens speciale toelating van de wettelijke gemachtigde overheid zijn verboden op de openbare weg, alle snelheids- en sportwedstrijden, inzonderheid snelheids-, regelmatigheids- of behendighedsritten of -wedstrijden.	11	0,00 %
Wegcode (rest)	De overtreding op de hierna vermelde bepalingen wordt beschouwd als overtreding van 4de graad krachtens artikel 4.4° van KB 30-09-2005 : Art. 20.3.2°. Het is verboden zich op een overweg te begeven wanneer de rode knipperlichten branden.	8	0,00 %

(*) % ten opzichte van totaal aantal inbreuken



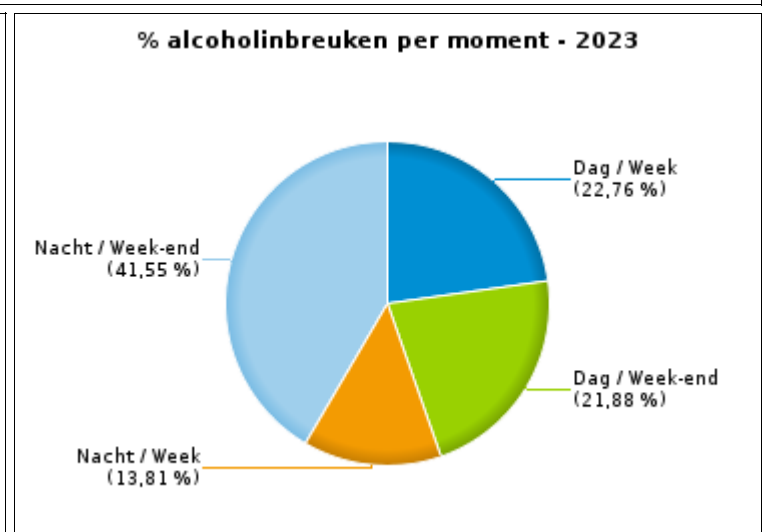
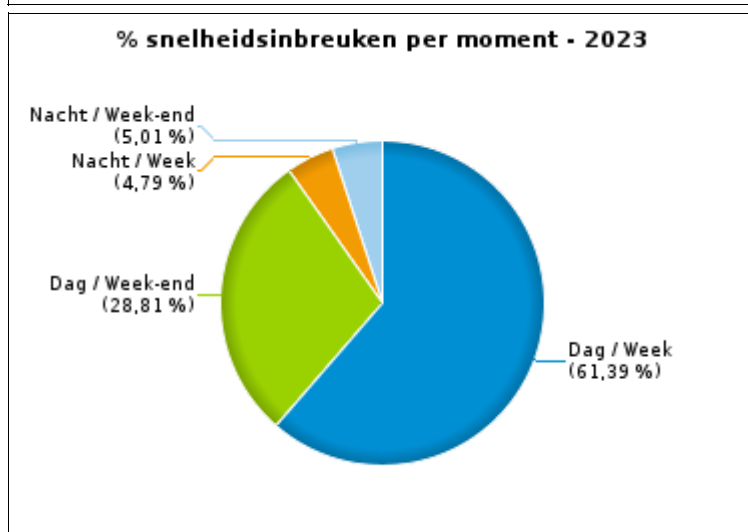
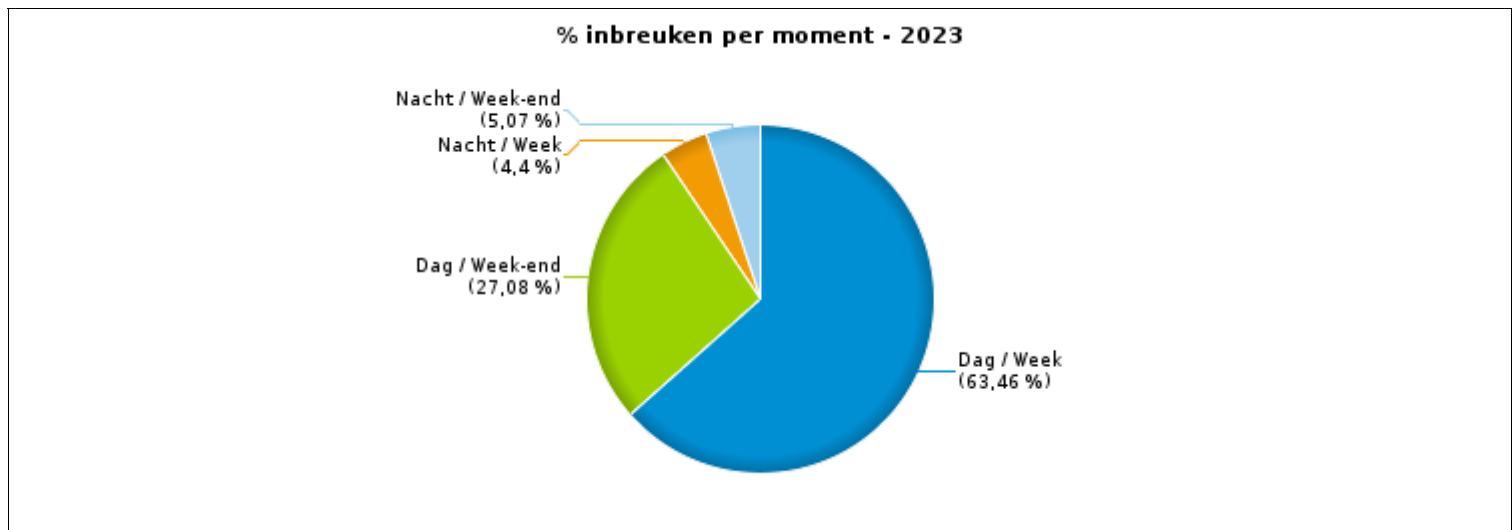
VERKEERSINBREUKEN (autosnelwegen inbegrepen) : MOMENT

Aantal inbreuken per moment van de week 2023

	Week			Week-end			TOTAAL
	Dag	Nacht	Subtotaal	Dag	Nacht	Subtotaal	
Snelheid	151.544	11.813	163.357	71.101	12.377	83.478	246.835
Stilstaan en parkeren	19.318	274	19.592	6.294	248	6.542	26.134
GSM	4.267	39	4.306	530	42	572	4.878
Helm en beschermende kledij	198	12	210	104	5	109	319
Gordel en kindersitje	1.987	24	2.011	553	81	634	2.645
Verkeerslichten	1.455	99	1.554	357	105	462	2.016
Wegcode (rest)	8.820	262	9.082	1.860	398	2.258	11.340
Alcohol	824	500	1.324	792	1.504	2.296	3.620
Drugs	317	34	351	171	96	267	618
Inschrijving	2.835	247	3.082	971	295	1.266	4.348
Rijbewijs	2.189	208	2.397	765	367	1.132	3.529
Technische eisen	4.544	265	4.809	1.462	336	1.798	6.607
Verzekering	1.720	170	1.890	625	224	849	2.739
Zwaar vervoer	1.167	28	1.195	314	36	350	1.545
Andere	64	6	70	14	5	19	89
Onbekend	809	17	826	308	25	333	1.159
TOTAAL	202.058	13.998	216.056	86.221	16.144	102.365	318.421

Weekend: van vrijdag 22.00u tot maandag 6.00u
 Week: van maandag 06.00u tot vrijdag 22.00u

Dag: van 06.00u tot 22.00u
 Nacht: van 22.00u tot 06.00u



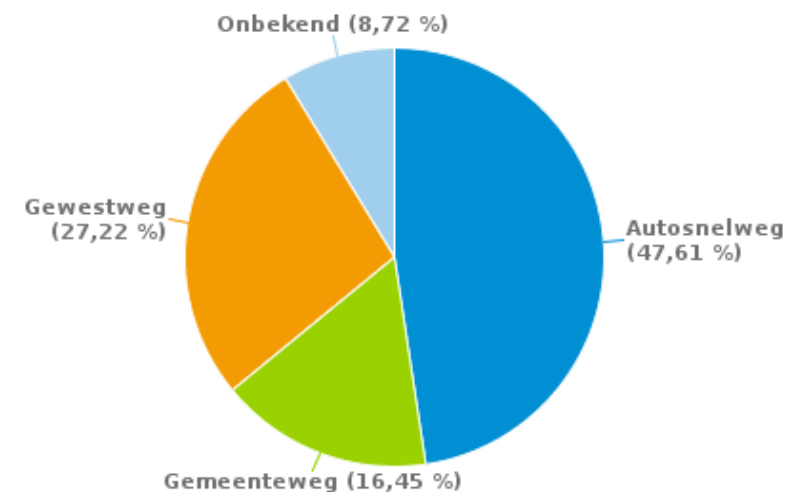


SNELHEIDSINBREUKEN (autosnelwegen inbegrepen) : PLAATS 2023

Aantal inbreuken per type weg

	Autosnelweg	Gemeenteweg	Gewestweg	Onbekend	TOTAAL
Snelheid	141.804	12.597	65.193	27.241	246.835
Stilstaan en parkeren	230	21.606	4.297	1	26.134
GSM	1.482	1.352	2.029	15	4.878
Helm en beschermende kledij	22	145	150	2	319
Gordel en kinderzitje	407	1.249	983	6	2.645
Verkeerslichten	190	447	1.361	18	2.016
Wegcode (rest)	1.954	5.611	3.753	22	11.340
Alcohol	436	1.475	1.701	8	3.620
Drugs	114	209	293	2	618
Inschrijving	1.148	1.549	1.444	207	4.348
Rijbewijs	562	1.711	1.241	15	3.529
Technische eisen	1.733	1.929	2.742	203	6.607
Verzekering	254	1.490	985	10	2.739
Zwaar vervoer	1.226	178	141	0	1.545
Andere	9	30	50	0	89
Onbekend	39	799	317	4	1.159
TOTAAL	151.610	52.377	86.680	27.754	318.421

% inbreuken per type weg - 2023





SNELHEIDSINBREUKEN (autosnelwegen inbegrepen) : PLAATS

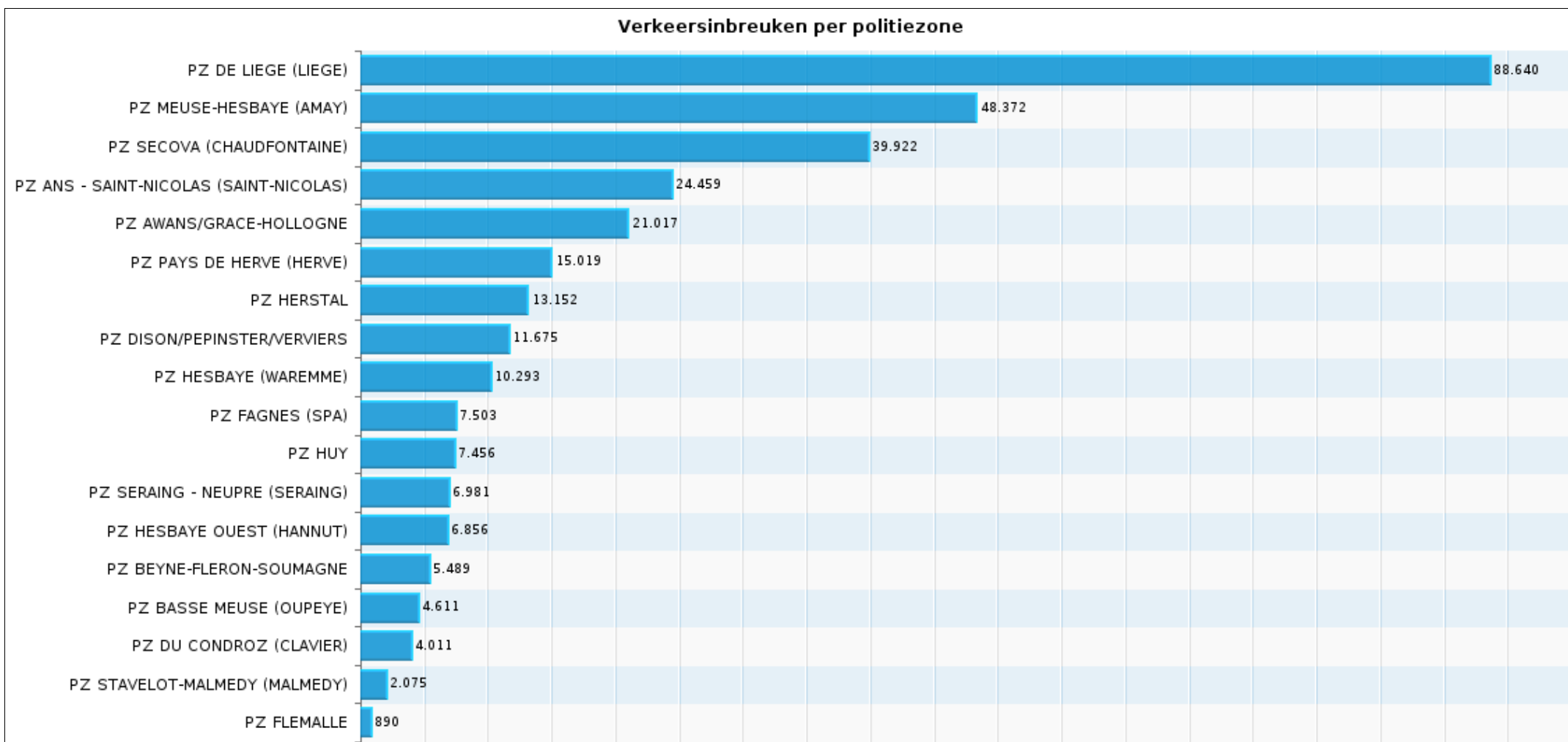
2023

Verkeersinbreuken per politiezone

	Snelheid	Stilstaan en parkeren	GSM	Helm en beschermende kledij	Gordel en kindersitje	Verkeerslichten	Wegcode (rest)	Alcohol	Andere	TOTAAL
PZ ANS - SAINT-NICOLAS (SAINT-NICOLAS)	21.323	1.084	321	16	83	286	505	99	742	24.459
PZ AWANS/GRACE-HOLLOGNE	18.875	109	427	2	76	59	630	100	739	21.017
PZ BASSE MEUSE (OUPEYE)	1.646	305	474	14	139	20	987	189	837	4.611
PZ BEYNE-FLERON-SOUMAGNE	3.139	83	237	9	45	31	407	125	1.413	5.489
PZ DE LIEGE (LIEGE)	56.216	17.420	1.758	190	818	911	4.095	693	6.539	88.640
PZ DISON/PEPINSTER/VERVIERS	5.946	2.312	171	19	622	94	544	244	1.723	11.675
PZ DU CONDROZ (CLAVIER)	3.196	58	53	2	16	6	202	96	382	4.011
PZ FAGNES (SPA)	5.785	768	48	4	20	17	269	260	332	7.503
PZ FLEMALLE	233	165	47	1	24	10	99	116	195	890
PZ HERSTAL	10.890	324	222	7	62	40	796	84	727	13.152
PZ HESBAYE OUEST (HANNUT)	5.950	94	52	1	36	1	128	242	352	6.856
PZ HESBAYE (WAREMME)	9.331	49	142	1	35	7	161	159	408	10.293
PZ HUY	6.168	516	116	0	21	29	215	58	333	7.456
PZ MEUSE-HESBAYE (AMAY)	46.225	109	137	2	64	11	236	289	1.299	48.372
PZ PAYS DE HERVE (HERVE)	11.884	518	236	20	389	18	441	346	1.167	15.019
PZ SECOVA (CHAUDFONTAINE)	36.921	27	104	4	49	361	538	214	1.704	39.922
PZ SERAING - NEUPRE (SERAING)	1.934	1.990	298	19	128	112	919	128	1.453	6.981
PZ STAVELOT-MALMEDY (MALMEDY)	1.173	203	35	8	18	3	168	178	289	2.075
TOTAAL	246.835	26.134	4.878	319	2.645	2.016	11.340	3.620	20.634	318.421



SNELHEIDSINBREUKEN (autosnelwegen inbegrepen) : PLAATS 2023





SNELHEIDSINBREUKEN (autosnelwegen inbegrepen) : SNELHEIDSREGIME

2023

toegelaten snelheid	0-10 km/u te snel	11-20 km/u te snel	21-30 km/u te snel	31-40 km/u te snel	>40 km/u te snel	??? km/u te snel	TOTAAL
30	955	6.191	2.455	440	92	0	10.133
50	48.117	50.296	14.904	3.783	1.815	0	118.915
60	38	102	51	4	0	0	195
70	3.397	11.855	11.018	3.431	1.072	0	30.773
80	0	0	1	0	0	0	1
90	933	21.490	8.539	2.066	582	0	33.610
100	1	30	9	3	1	0	44
120	37.341	10.751	2.917	798	410	0	52.217
Onbekend	8	3	2	2	3	929	947
TOTAAL	90.790	100.718	39.896	10.527	3.975	929	246.835



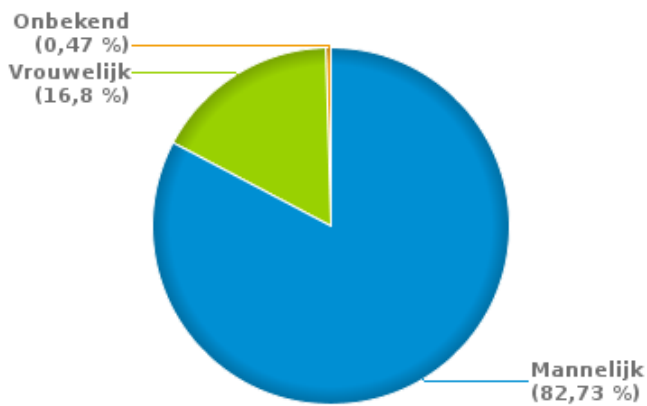
VERKEERSINBREUKEN (autosnelwegen inbegrepen) : PROFILERING

2023

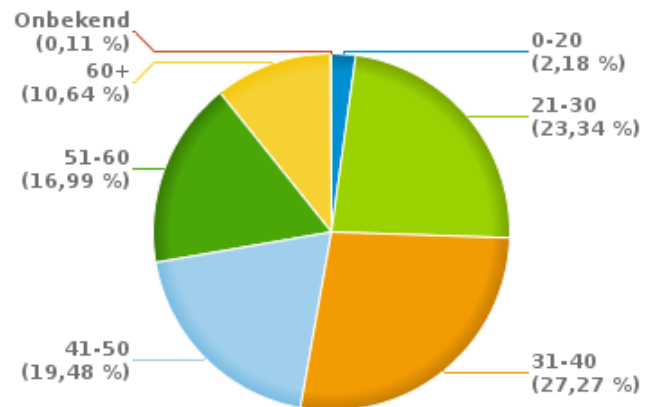
Aantal inbreuken alcohol per geslacht en per leeftijdscategorie

	Mannelijk	Vrouwelijk	Onbekend	TOTAAL
0-20	75	4	0	79
21-30	715	122	8	845
31-40	817	168	2	987
41-50	559	144	2	705
51-60	513	99	3	615
60+	313	71	1	385
Onbekend	3	0	1	4
TOTAAL	2.995	608	17	3.620

% Alcoholinbreuken per geslacht - 2023



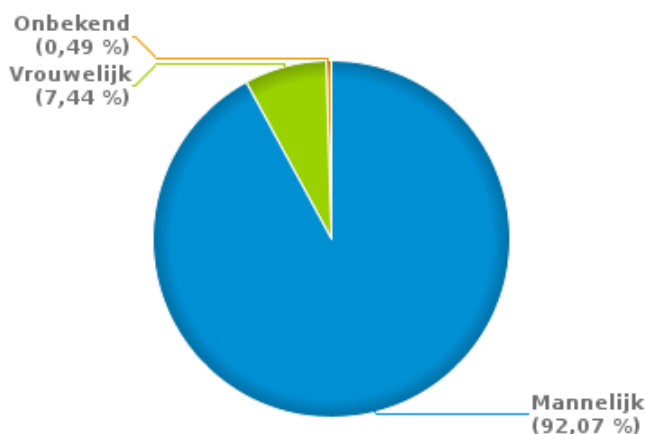
% Alcoholinbreuken per leeftijd - 2023



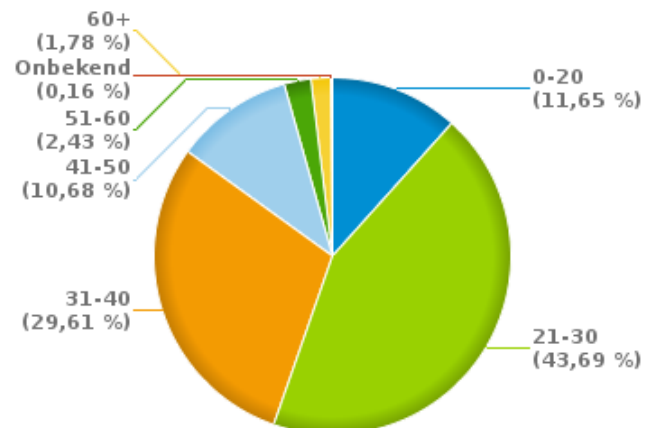
Aantal inbreuken drugs per geslacht en per leeftijdscategorie

	Mannelijk	Vrouwelijk	Onbekend	TOTAAL
0-20	70	2	0	72
21-30	254	16	0	270
31-40	165	15	3	183
41-50	61	5	0	66
51-60	12	3	0	15
60+	6	5	0	11
Onbekend	1	0	0	1
TOTAAL	569	46	3	618

% Drugsinbreuken per geslacht - 2023



% Drugsinbreuken per leeftijd - 2023





VERKEERSINBREUKEN

RAPPORT FILTERS

Verplichte parameters

Report type A=Arrondissement P=Provincie G=Gewest =Nationaal	A
Begin jaar van de inbreuken	2015
Einde jaar van de inbreuken	2023
Trimester	Trim. 1;Trim. 2;Trim. 3;Trim. 4
Datum van afsluiting van de gegevensbank	30/04/24

Optionele parameters

Arrondissement	
Provincie	
Gewest	
Lokale/federale eenheid	
Op/Buiten autosnelweg	(autosnelwegen inbegrepen)
Refresh report datum	01/07/2024 11:45:39