

**Overzicht
Verkeersinbreuken
(autosnelwegen inbegrepen)
2023**

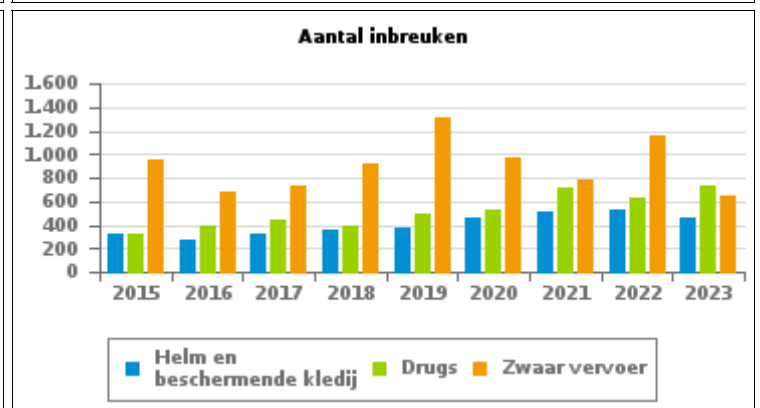
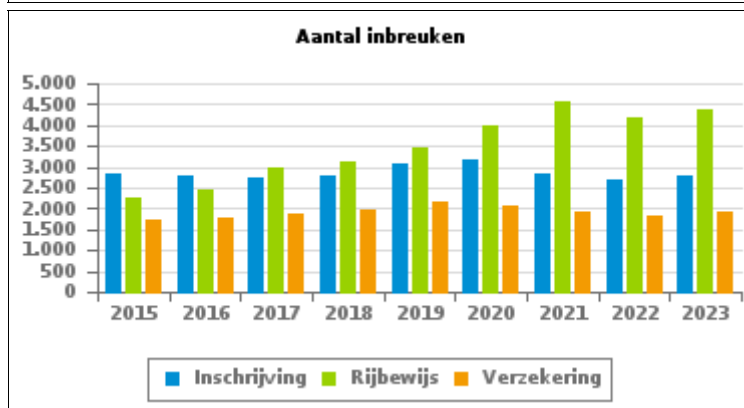
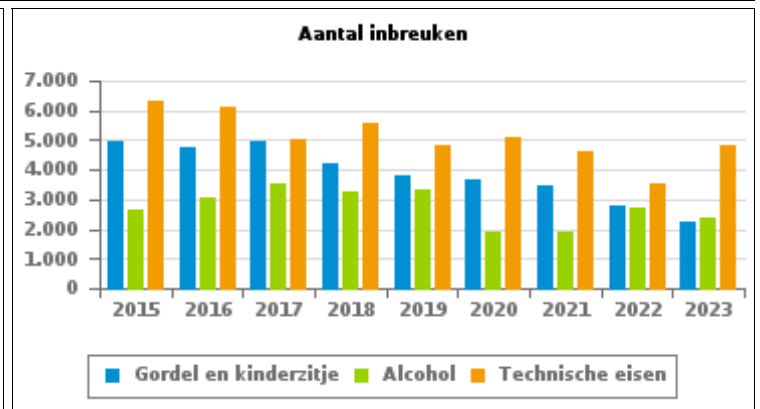
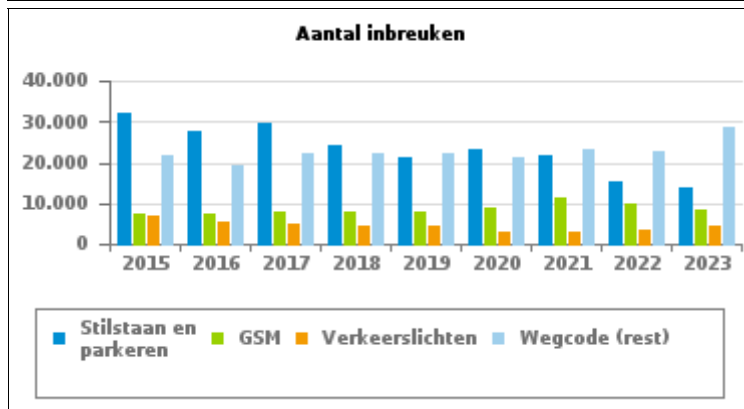
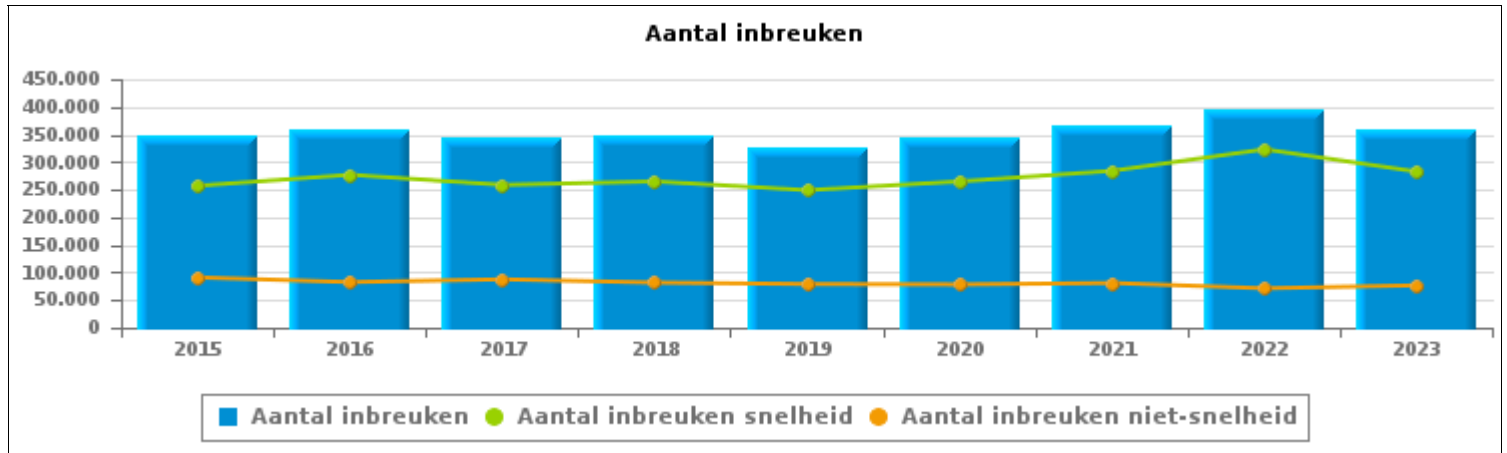
**Arrondissement Halle-
Vilvoorde**



VERKEERSINBREUKEN (autosnelwegen inbegrepen) : ALGEMEEN OVERZICHT

Vergelijking per jaar: 2015-2023

	2015	2016	2017	2018	2019	2020	2021	2022	2023
TOTAAL AANTAL INBREUKEN	348.125	359.461	346.200	346.592	328.094	343.166	365.007	394.382	359.284
INBREUKEN PER THEMA									
Snelheid	257.103	276.901	258.595	264.884	249.052	264.856	284.031	323.063	282.647
Stilstaan en parkeren	31.899	27.814	29.595	24.115	21.111	23.103	21.861	15.460	13.607
GSM	7.589	7.209	8.063	7.782	8.062	8.781	11.264	9.676	8.565
Helm en beschermende kledij	315	267	318	361	368	455	503	534	452
Gordel en kindertzje	4.940	4.740	4.981	4.197	3.827	3.650	3.447	2.785	2.243
Verkeerslichten	6.854	5.490	4.710	4.619	4.690	3.125	3.133	3.356	4.243
Wegcode (rest)	21.793	19.178	22.446	22.238	21.983	21.331	23.218	22.676	28.452
Alcohol	2.658	3.057	3.506	3.242	3.309	1.874	1.894	2.686	2.407
Drugs	329	385	447	388	497	526	721	625	738
Inschrijving	2.828	2.791	2.750	2.806	3.078	3.159	2.834	2.684	2.804
Rijbewijs	2.278	2.450	2.969	3.132	3.450	3.969	4.557	4.161	4.380
Technische eisen	6.302	6.145	5.043	5.602	4.811	5.102	4.621	3.512	4.842
Verzekering	1.713	1.789	1.871	1.954	2.143	2.053	1.927	1.837	1.909
Zwaar vervoer	952	684	727	923	1.310	962	781	1.163	649
Andere	543	547	169	336	321	108	109	136	237
Onbekend	29	14	10	13	82	112	106	28	1.109





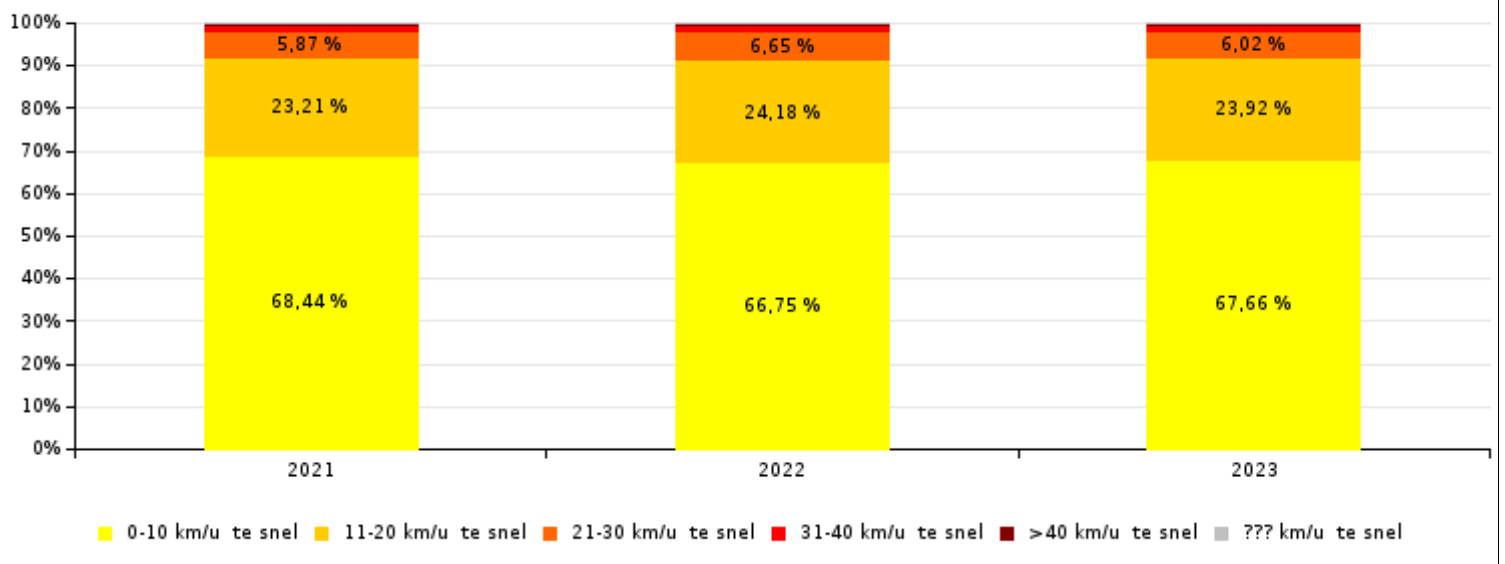
VERKEERSINBREUKEN (autosnelwegen inbegrepen) : ALGEMEEN OVERZICHT

INBREUKEN PER ZWAARTEGRAAD

Vergelijking per jaar: 2015-2023

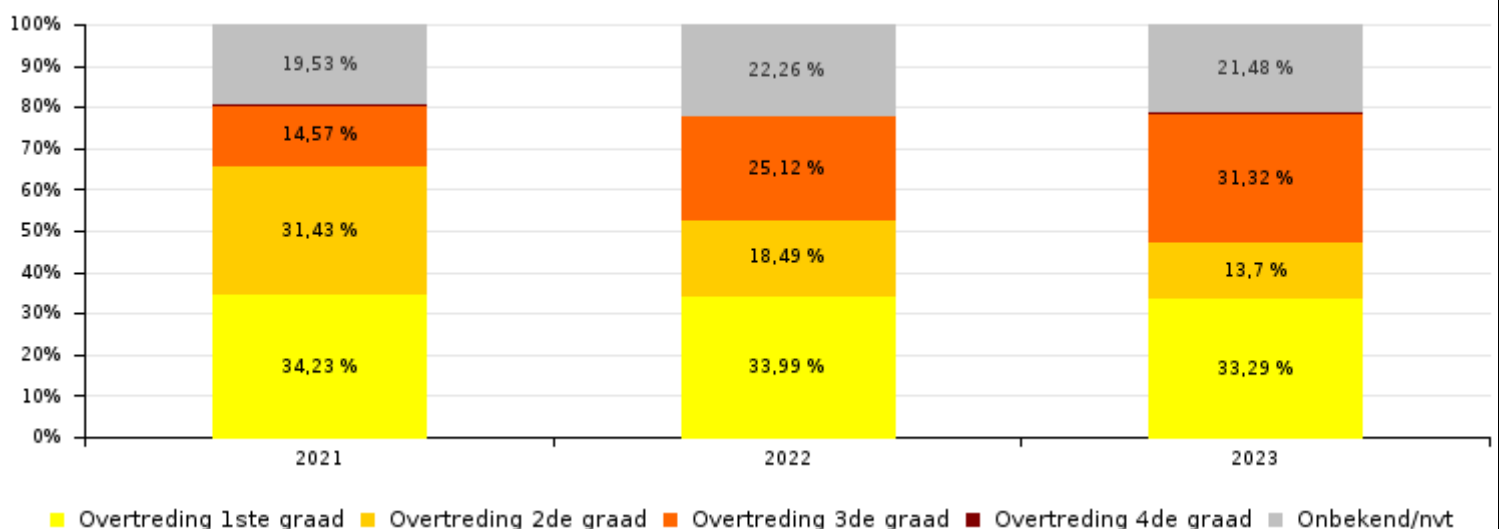
SNELHEID	2015	2016	2017	2018	2019	2020	2021	2022	2023
0-10 km/u te snel	161.471	166.094	157.840	161.058	155.343	176.542	194.380	215.634	191.230
11-20 km/u te snel	72.266	84.464	77.151	78.500	70.483	67.361	65.929	78.110	67.615
21-30 km/u te snel	16.686	19.516	17.269	18.478	16.472	14.863	16.664	21.482	17.002
31-40 km/u te snel	4.205	4.375	3.737	4.250	4.172	3.400	3.744	4.643	3.498
>40 km/u te snel	1.497	1.519	1.369	1.567	1.461	1.457	1.877	2.046	1.694
??? km/u te snel	978	933	1.229	1.031	1.121	1.233	1.437	1.148	1.608
Subtotaal SNELHEID	257.103	276.901	258.595	264.884	249.052	264.856	284.031	323.063	282.647

Aantal (snelheid) inbreuken : indeling per graad



NIET-SNELHEID	2015	2016	2017	2018	2019	2020	2021	2022	2023
1ste graad	40.114	34.903	38.896	33.067	28.065	28.533	27.716	24.243	25.510
2de graad	23.910	23.453	23.669	22.454	22.464	22.814	25.447	13.189	10.499
3de graad	12.503	9.491	10.602	10.492	11.674	10.035	11.799	17.918	24.005
4de graad	149	143	120	173	181	128	200	93	162
Onbekend/NVT	14.346	14.570	14.318	15.522	16.658	16.800	15.814	15.876	16.461
Subtotaal NIET-SNELHEID	91.022	82.560	87.605	81.708	79.042	78.310	80.976	71.319	76.637

Aantal (niet-snelheid) inbreuken : indeling per graad




VERKEERSINBREUKEN (autosnelwegen inbegrepen) : ALGEMEEN OVERZICHT
Vergelijking per maand voor het jaar 2023

	Jan	Feb	Maa	Apr	Mei	Jun	Jul	Aug	Sep	Okt	Nov	Dec	TOTAAL
TOTAAL AANTAL INBREUKEN	28.711	33.089	34.969	39.027	33.141	35.728	27.987	20.715	20.088	28.584	28.523	28.722	359.284
INBREUKEN PER THEMA													
	Jan	Feb	Maa	Apr	Mei	Jun	Jul	Aug	Sep	Okt	Nov	Dec	TOTAAL
Snelheid	22.317	27.090	27.102	33.036	27.285	29.161	23.506	15.618	14.070	19.203	21.951	22.308	282.647
Stilstaan en parkeren	1.456	1.225	2.007	1.114	1.028	930	666	992	1.348	958	846	1.037	13.607
GSM	620	778	994	687	988	665	428	537	652	1.188	602	426	8.565
Helm en beschermende kledij	18	16	14	31	38	136	41	55	51	37	5	10	452
Gordel en kindersitje	182	195	209	182	182	256	142	186	215	241	116	137	2.243
Verkeerslichten	344	393	335	291	343	428	297	439	558	386	248	181	4.243
Wegcode (rest)	2.112	1.910	2.848	2.425	1.833	2.451	1.448	1.538	1.895	4.521	2.883	2.588	28.452
Alcohol	318	152	160	178	133	307	161	184	148	230	151	285	2.407
Drugs	82	67	65	51	50	68	50	63	46	52	66	78	738
Inschrijving	235	254	227	232	270	266	217	211	195	236	228	233	2.804
Rijbewijs	405	344	400	297	377	414	386	358	276	422	347	354	4.380
Technische eisen	373	405	363	321	367	383	420	333	400	475	506	496	4.842
Verzekering	166	155	153	127	180	199	154	138	154	167	164	152	1.909
Zwaar vervoer	46	86	73	48	55	42	48	47	53	39	48	64	649
Andere	36	19	18	7	12	22	22	13	11	27	27	23	237
Onbekend	1	0	1	0	0	0	1	3	16	402	335	350	1.109
INBREUKEN PER ZWAARTEGRAAD													
SNELHEID	Jan	Feb	Maa	Apr	Mei	Jun	Jul	Aug	Sep	Okt	Nov	Dec	TOTAAL
0-10 km/u te snel	14.516	18.048	18.953	23.648	19.515	20.702	15.596	10.048	7.734	13.228	14.602	14.640	191.230
11-20 km/u te snel	5.737	6.667	6.221	7.202	5.981	6.118	5.729	4.329	4.454	4.346	5.291	5.540	67.615
21-30 km/u te snel	1.521	1.796	1.409	1.615	1.302	1.682	1.557	852	1.109	1.100	1.527	1.532	17.002
31-40 km/u te snel	306	335	260	319	261	338	334	203	240	256	329	317	3.498
>40 km/u te snel	138	132	145	140	130	193	187	83	101	160	124	161	1.694
??? km/u te snel	99	112	114	112	96	128	103	103	432	113	78	118	1.608
Subtotaal SNELHEID	22.317	27.090	27.102	33.036	27.285	29.161	23.506	15.618	14.070	19.203	21.951	22.308	282.647
NIET-SNELHEID	Jan	Feb	Maa	Apr	Mei	Jun	Jul	Aug	Sep	Okt	Nov	Dec	TOTAAL
1ste graad	2.378	2.250	3.301	2.491	1.824	2.025	1.373	1.619	2.171	2.310	2.018	1.750	25.510
2de graad	1.005	894	1.194	802	853	917	666	784	917	905	702	860	10.499
3de graad	1.547	1.591	1.999	1.662	2.013	2.184	1.198	1.486	1.756	4.351	2.210	2.008	24.005
4de graad	17	9	24	11	8	14	10	17	15	14	12	11	162
Onbekend/NVT	1.447	1.255	1.349	1.025	1.158	1.427	1.234	1.191	1.159	1.801	1.630	1.785	16.461
Subtotaal NIET-SNELHEID	6.394	5.999	7.867	5.991	5.856	6.567	4.481	5.097	6.018	9.381	6.572	6.414	76.637

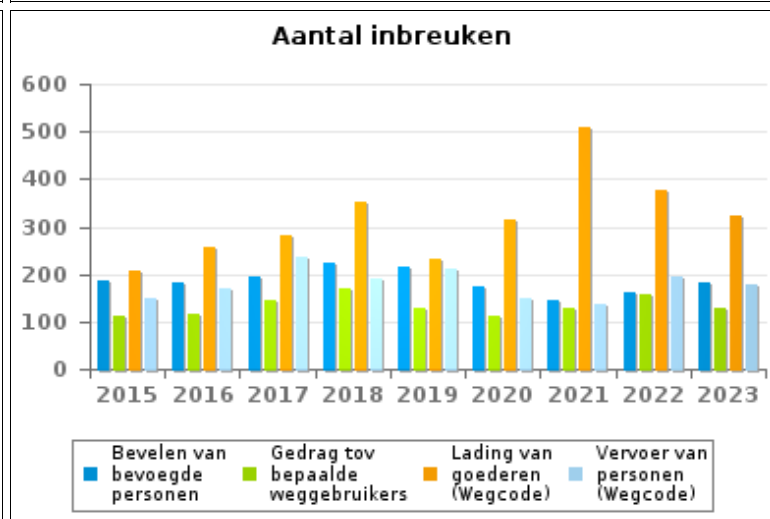
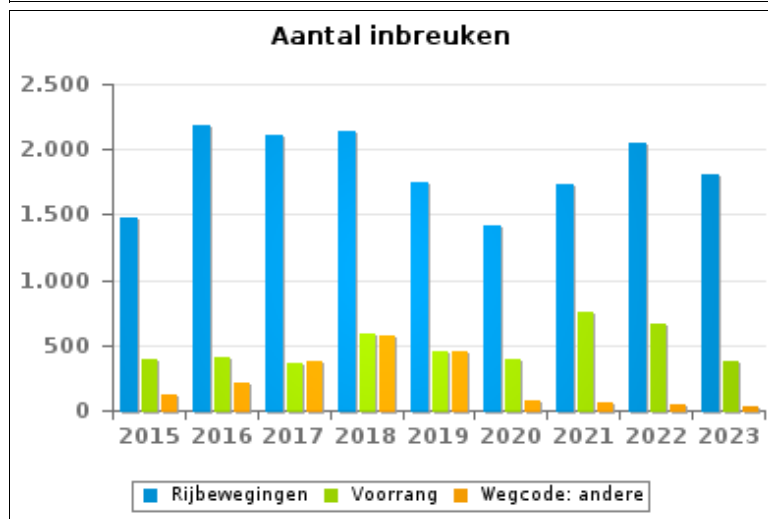
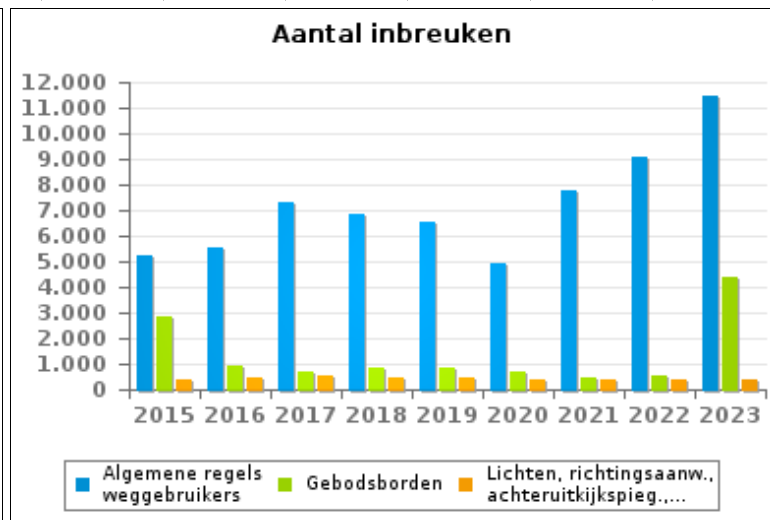
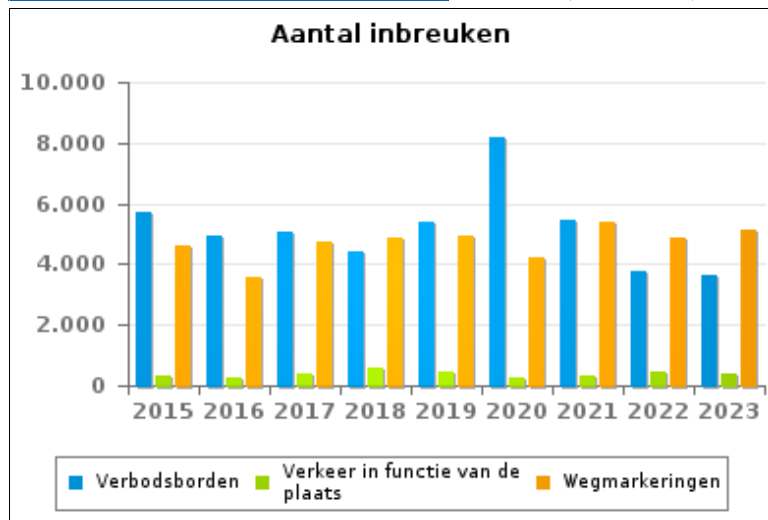


VERKEERSINBREUKEN (autosnelwegen inbegrepen) : ALGEMEEN OVERZICHT (DETAIL)

Vergelijking per jaar: 2015-2023

Wegcode(rest)

	2015	2016	2017	2018	2019	2020	2021	2022	2023
Algemene regels weggebruikers	5.250	5.559	7.278	6.832	6.506	4.959	7.747	9.043	11.463
Verbodsborden	5.691	4.926	5.091	4.384	5.358	8.173	5.425	3.758	3.646
Wegmarkeringen	4.624	3.541	4.758	4.850	4.919	4.199	5.409	4.866	5.147
Rijbewegingen	1.475	2.180	2.109	2.132	1.745	1.410	1.735	2.047	1.808
Gebodsborden	2.857	927	701	861	829	683	473	529	4.355
Voorrang	398	411	357	593	452	399	751	659	369
Lichten, richtingsaanw., achteruitkijkspieg.,...	420	433	545	483	497	390	347	398	399
Verkeer in functie van de plaats	305	266	376	593	435	286	356	451	414
Lading van goederen (Wegcode)	208	257	283	350	230	316	508	376	322
Wegcode: andere	117	212	372	579	457	81	59	39	37
Bevelen van bevoegde personen	188	183	195	222	216	174	143	160	182
Vervoer van personen (Wegcode)	150	169	236	191	210	148	136	193	180
Gedrag tov bepaalde weggebruikers	110	114	145	168	129	113	129	157	130
TOTAAL	21.793	19.178	22.446	22.238	21.983	21.331	23.218	22.676	28.452





VERKEERSINBREUKEN (autosnelwegen inbegrepen) : TOP 5

2023

Alle inbreuken			
Thema	Wetsartikel	Aantal inbreuken	% (*)
Snelheid	Art. 11.2.1°- a). Buiten de bebouwde kommen is de snelheid beperkt tot 120 km per uur op de autosnelwegen [...]. De lagere snelheidsbeperkingen opgelegd door het verkeersbord C43 of voortvloeiend uit artikel 11.3. blijven van toepassing. Art. 5. De weggebruikers moeten de verkeerslichten, verkeersborden en wegmarkeringen in acht nemen wanneer deze regelmatig zijn naar de vorm, voldoende zichtbaar zijn en overeenkomstig de voorschriften van [...] [het algemeen] reglement [op de politie van het wegverkeer en van het gebruik van de openbare weg] zijn aangebracht. Art. 68.3. [...] Bord C43 [met de vermelding 100]: Vanaf het verkeersbord tot [...] [verkeersbord C45], verbod te rijden met een grotere snelheid dan [100 km per uur] [...].	103.094	28,69 %
Snelheid	[VI. Gew.:] Snelheidsbeperking / zone 50 / openbare wegen buiten bebouwde kom, met uitzondering van de autosnelwegen. Art. 5. De weggebruikers moeten de verkeerslichten, verkeersborden en wegmarkeringen in acht nemen wanneer deze regelmatig zijn naar de vorm, voldoende zichtbaar zijn en overeenkomstig de voorschriften van [...] [het algemeen] reglement [op de politie van het wegverkeer en van het gebruik van de openbare weg] zijn aangebracht. Art. 68.3. [...] Bord C43 [met zonale geldigheid en vermelding 50]: Vanaf het verkeersbord [...] [tot het eindezonebord], verbod te rijden met een grotere snelheid dan [50 km per uur] [...]. Art. 65.5.10. Snelheidszones worden aangeduid door het verkeersbord C43 waaraan overeenkomstig 65.5.3. zonale geldigheid wordt gegeven. Vanaf het zonebord tot het eindezonebord is het verboden te rijden met een hogere snelheid dan de zonale snelheid [...].	40.254	11,20 %
Snelheid	[VI. Gew.:] Art. 22quater. Binnen de zones afgebakend door de verkeersborden F4a en F4b is de snelheid beperkt tot 30 km per uur.	31.982	8,90 %
Snelheid	[VI. Gew.:] Art. 11.1. Binnen de bebouwde kommen is de snelheid beperkt tot 50 km per uur [...].	31.406	8,74 %
Snelheid	[VI. Gew.:] Art. 11.2.3°- b). Buiten de bebouwde kommen is de snelheid beperkt tot 70 km per uur op de andere openbare wegen. Op sommige openbare wegen kan evenwel een lagere of hogere snelheidsbeperking opgelegd of toegelaten worden door het verkeersbord C43. De lagere snelheidsbeperkingen voortvloeiend uit artikel 11.3 blijven van toepassing. Art. 5. De weggebruikers moeten de [...] verkeersborden [...] in acht nemen wanneer deze regelmatig zijn naar de vorm, voldoende zichtbaar zijn en overeenkomstig de voorschriften van [...] [het algemeen] reglement [op de politie van het wegverkeer en van het gebruik van de openbare weg] zijn aangebracht. Art. 68.3. [...] Bord C43 [met de vermelding 50]: Vanaf het verkeersbord tot het volgend kruispunt [of verkeersbord C45], verbod te rijden met een grotere snelheid dan [50 km per uur] [...].	22.442	6,25 %



VERKEERSINBREUKEN (autosnelwegen inbegrepen) : TOP 5

2023

4de graadsinbreuken

Thema	Wetsartikel	Aantal inbreuken	% (*)
Wegcode (rest)	De overtreding op de hierna vermelde bepalingen wordt beschouwd als overtreding van 4de graad krachtens artikel 4.4° van KB 30-09-2005 : Art. 20.3.1°. Het is verboden zich op een overweg te begeven wanneer de slagbomen in beweging of gesloten zijn.	41	0,01 %
Wegcode (rest)	De overtreding op de hierna vermelde bepalingen wordt beschouwd als overtreding van 4de graad krachtens artikel 4.4° van KB 30-09-2005 : Art. 20.3.2°. Het is verboden zich op een overweg te begeven wanneer de rode knipperlichten branden.	39	0,01 %
Wegcode (rest)	De overtreding op de hierna vermelde bepalingen wordt beschouwd als overtreding van 4de graad krachtens artikel 4.7° van KB 30-09-2005 : Art. 50. Behoudens speciale toelating van de wettelijke gemachtigde overheid zijn verboden op de openbare weg, alle snelheids- en sportwedstrijden, inzonderheid snelheids-, regelmatigheids- of behendigheidsritten of -wedstrijden.	17	0,00 %
Wegcode (rest)	De overtreding op de hierna vermelde bepalingen wordt beschouwd als overtreding van 4de graad krachtens artikel 4.3° van KB 30-09-2005 : Art. 17.2.3°. Het links inhalen van een gespan [...] of van een voertuig met meer dan twee wielen is verboden bij het naderen van de top van een helling en in bochten, wanneer de zichtbaarheid onvoldoende is, behalve indien kan ingehaald worden zonder de doorlopende witte streep te overschrijden die het voor de tegenliggers bestemde deel van de rijbaan aflijnt.	14	0,00 %
Wegcode (rest)	De overtreding op de hierna vermelde bepalingen wordt beschouwd als overtreding van 4de graad krachtens artikel 4.5° van KB 30-09-2005 : Art. 21.4.3°. Op autosnelwegen is het verboden: achteruit te rijden of te rijden in de tegenovergestelde rijrichting.	13	0,00 %

(*) % ten opzichte van totaal aantal inbreuken



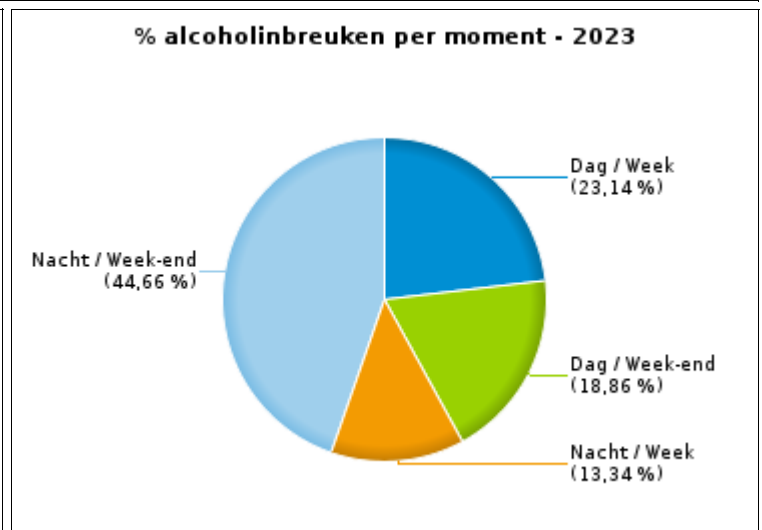
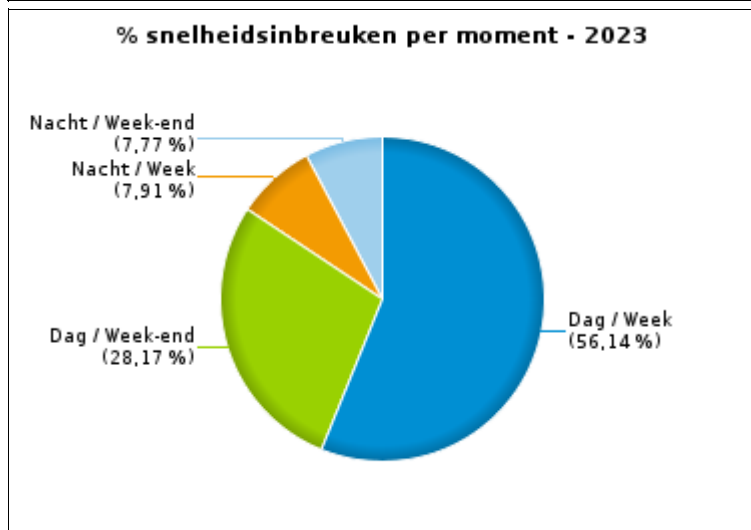
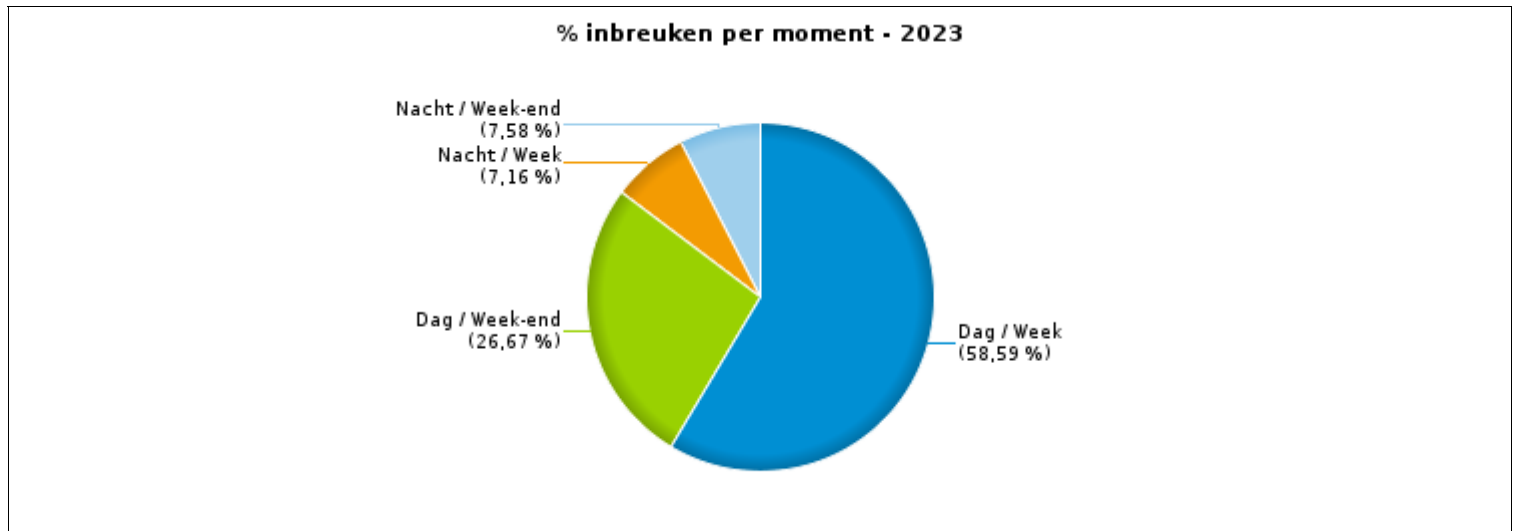
VERKEERSINBREUKEN (autosnelwegen inbegrepen) : MOMENT

Aantal inbreuken per moment van de week 2023

	Week			Week-end			TOTAAL
	Dag	Nacht	Subtotaal	Dag	Nacht	Subtotaal	
Snelheid	158.692	22.367	181.059	79.627	21.961	101.588	282.647
Stilstaan en parkeren	8.470	376	8.846	4.220	541	4.761	13.607
GSM	7.307	48	7.355	1.104	106	1.210	8.565
Helm en beschermende kledij	287	9	296	143	13	156	452
Gordel en kindersitje	1.518	45	1.563	562	118	680	2.243
Verkeerslichten	2.913	270	3.183	797	263	1.060	4.243
Wegcode (rest)	20.904	962	21.866	5.263	1.323	6.586	28.452
Alcohol	557	321	878	454	1.075	1.529	2.407
Drugs	336	108	444	146	148	294	738
Inschrijving	1.722	185	1.907	700	197	897	2.804
Rijbewijs	2.270	492	2.762	842	776	1.618	4.380
Technische eisen	3.066	333	3.399	996	447	1.443	4.842
Verzekering	1.150	171	1.321	378	210	588	1.909
Zwaar vervoer	531	12	543	77	29	106	649
Andere	153	12	165	51	21	72	237
Onbekend	633	14	647	454	8	462	1.109
TOTAAL	210.509	25.725	236.234	95.814	27.236	123.050	359.284

Weekend: van vrijdag 22.00u tot maandag 6.00u
Week: van maandag 06.00u tot vrijdag 22.00u

Dag: van 06.00u tot 22.00u
Nacht: van 22.00u tot 06.00u



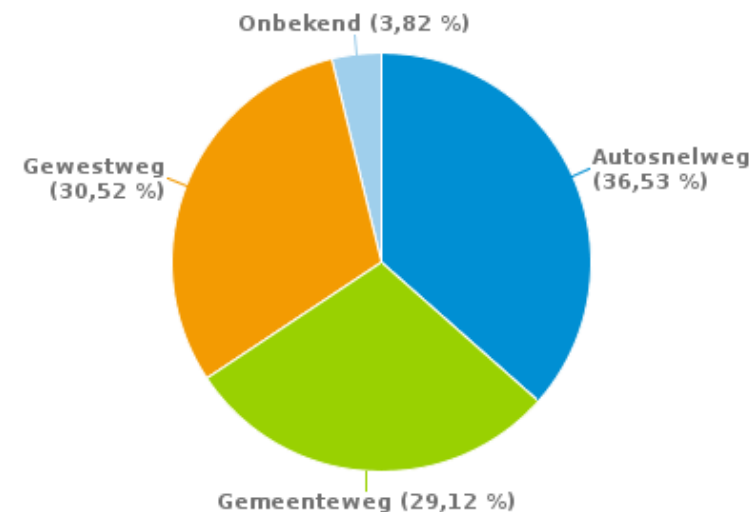


SNELHEIDSINBREUKEN (autosnelwegen inbegrepen) : PLAATS 2023

Aantal inbreuken per type weg

	Autosnelweg	Gemeenteweg	Gewestweg	Onbekend	TOTAAL
Snelheid	117.357	68.576	83.448	13.266	282.647
Stilstaan en parkeren	290	11.650	1.570	97	13.607
GSM	2.145	2.072	4.332	16	8.565
Helm en beschermende kledij	33	188	231	0	452
Gordel en kinderzitje	268	1.068	899	8	2.243
Verkeerslichten	384	640	3.174	45	4.243
Wegcode (rest)	6.682	12.547	9.135	88	28.452
Alcohol	428	1.093	883	3	2.407
Drugs	108	345	282	3	738
Inschrijving	638	1.052	1.091	23	2.804
Rijbewijs	802	1.849	1.703	26	4.380
Technische eisen	1.467	1.571	1.676	128	4.842
Verzekering	256	823	822	8	1.909
Zwaar vervoer	362	71	205	11	649
Andere	35	130	72	0	237
Onbekend	8	963	137	1	1.109
TOTAAL	131.263	104.638	109.660	13.723	359.284

% inbreuken per type weg - 2023





SNELHEIDSINBREUKEN (autosnelwegen inbegrepen) : PLAATS

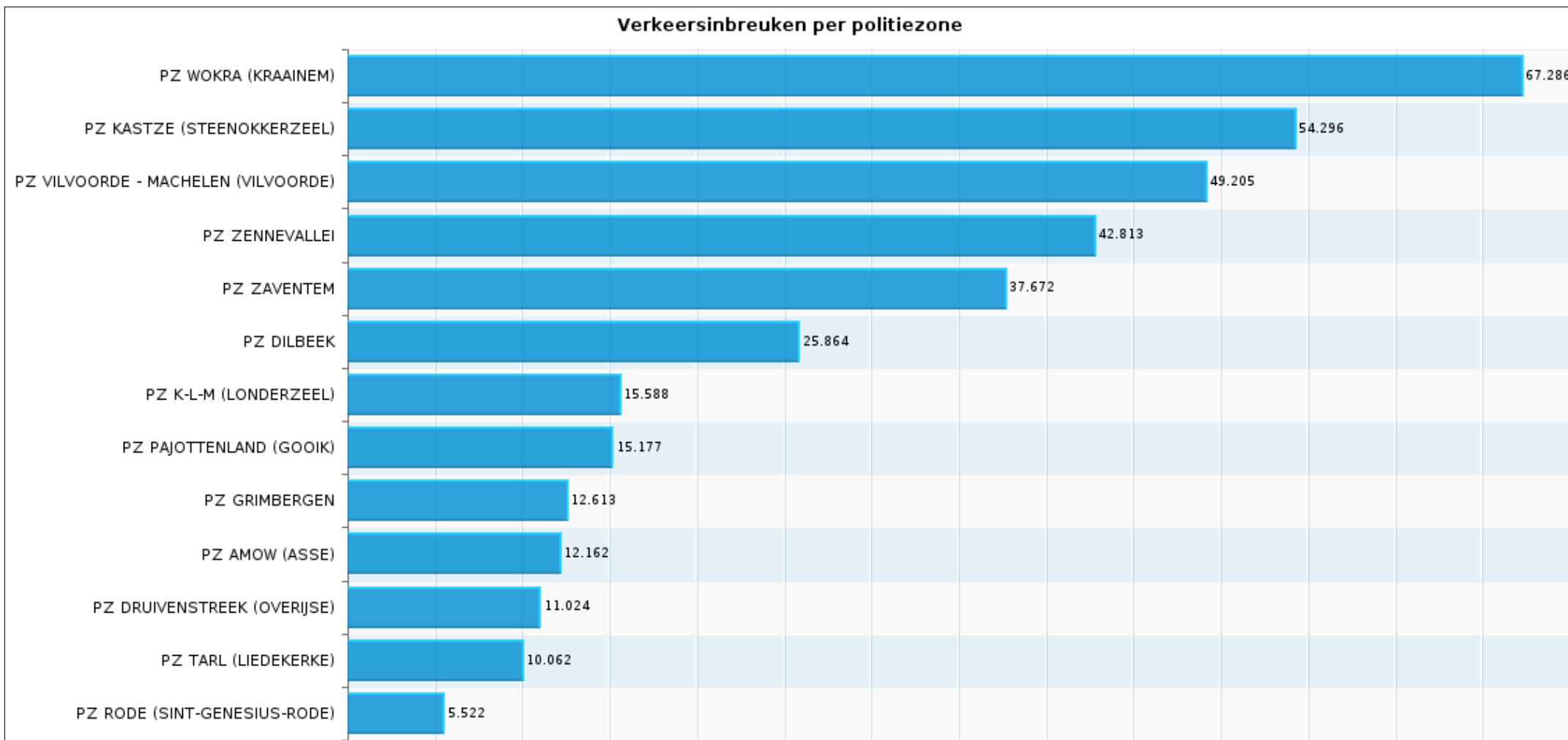
2023

Verkeersinbreuken per politiezone

	Snelheid	Stilstaan en parkeren	GSM	Helm en beschermende kledij	Gordel en kindersitje	Verkeerslichten	Wegcode (rest)	Alcohol	Andere	TOTAAL
PZ AMOW (ASSE)	8.523	72	503	28	138	67	1.758	121	952	12.162
PZ DILBEEK	20.240	277	731	124	370	58	1.676	196	2.192	25.864
PZ DRUIVENSTREEK (OVERIJSE)	7.604	968	404	38	146	346	835	110	573	11.024
PZ GRIMBERGEN	9.095	347	354	11	128	226	1.446	119	887	12.613
PZ KASTZE (STEENOKKERZEEL)	47.062	72	1.070	68	266	367	2.846	271	2.274	54.296
PZ K-L-M (LONDERZEEL)	12.290	10	538	20	116	84	1.452	241	837	15.588
PZ PAJOTTENLAND (GOOIK)	14.320	120	124	3	34	14	196	41	325	15.177
PZ RODE (SINT-GENESIUS-RODE)	2.621	1.532	337	6	41	424	353	16	192	5.522
PZ TARL (LIEDEKERKE)	5.746	419	775	22	142	67	1.289	261	1.341	10.062
PZ VILVOORDE - MACHELEN (VILVOORDE)	37.138	4.485	676	34	126	524	3.793	191	2.238	49.205
PZ WOKRA (KRAAINEM)	58.546	1.470	1.387	36	156	574	3.693	175	1.249	67.286
PZ ZAVENTEM	28.975	1.595	650	20	261	1.153	3.284	262	1.472	37.672
PZ ZENNEVALLEI	30.487	2.240	1.016	42	319	339	5.831	403	2.136	42.813
TOTAAL	282.647	13.607	8.565	452	2.243	4.243	28.452	2.407	16.668	359.284



SNELHEIDSINBREUKEN (autosnelwegen inbegrepen) : PLAATS 2023



**SNELHEIDSINBREUKEN (autosnelwegen inbegrepen) : SNELHEIDSREGIME****2023**

toegelaten snelheid	0-10 km/u te snel	11-20 km/u te snel	21-30 km/u te snel	31-40 km/u te snel	>40 km/u te snel	??? km/u te snel	TOTAAL
30	26.099	7.208	1.418	164	43	1	34.933
50	88.459	14.520	2.896	542	187	6	106.610
60	344	108	31	2	0	0	485
70	14.884	8.754	2.105	479	236	5	26.463
90	408	270	46	14	4	0	742
100	60.281	31.012	8.904	1.866	940	2	103.005
120	737	5.723	1.599	428	280	0	8.767
Onbekend	18	20	3	3	4	1.594	1.642
TOTAAL	191.230	67.615	17.002	3.498	1.694	1.608	282.647



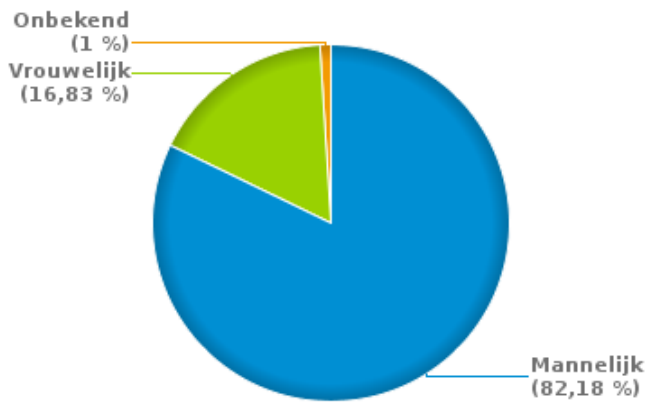
VERKEERSINBREUKEN (autosnelwegen inbegrepen) : PROFILERING

2023

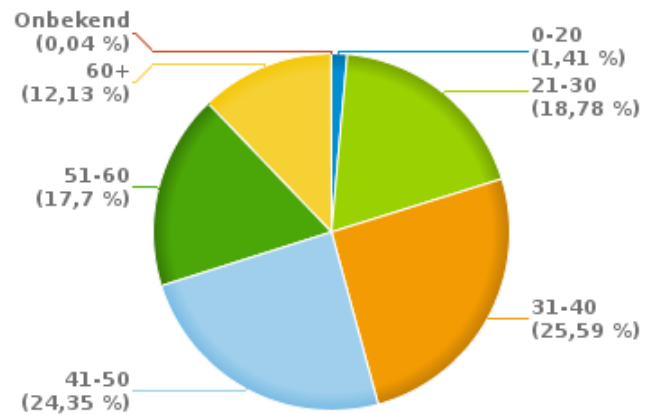
Aantal inbreuken alcohol per geslacht en per leeftijdscategorie

	Mannelijk	Vrouwelijk	Onbekend	TOTAAL
0-20	32	2	0	34
21-30	389	55	8	452
31-40	508	101	7	616
41-50	460	123	3	586
51-60	335	89	2	426
60+	254	35	3	292
Onbekend	0	0	1	1
TOTAAL	1.978	405	24	2.407

% Alcoholinbreuken per geslacht - 2023



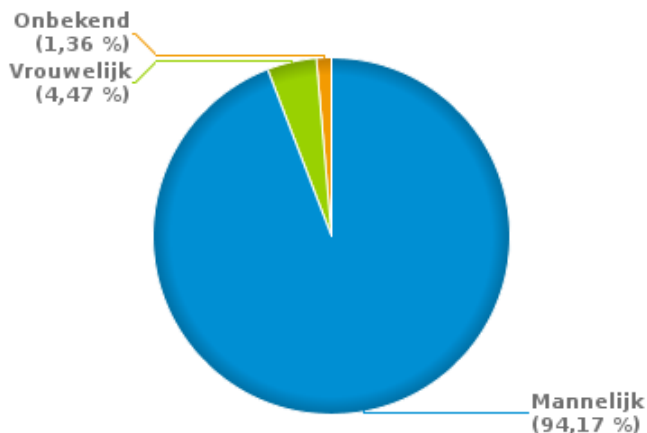
% Alcoholinbreuken per leeftijd - 2023



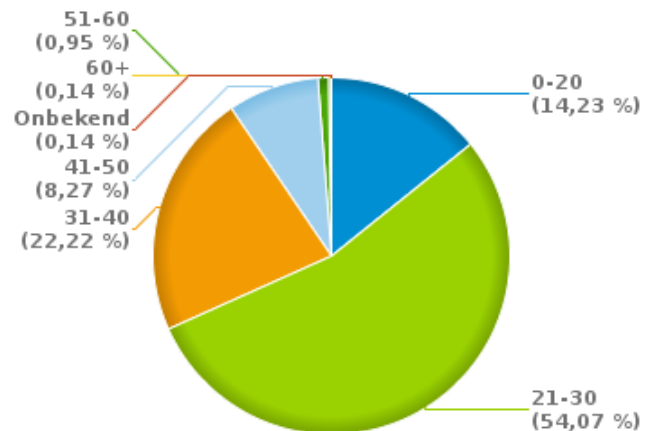
Aantal inbreuken drugs per geslacht en per leeftijdscategorie

	Mannelijk	Vrouwelijk	Onbekend	TOTAAL
0-20	101	2	2	105
21-30	382	12	5	399
31-40	152	11	1	164
41-50	52	8	1	61
51-60	7	0	0	7
60+	1	0	0	1
Onbekend	0	0	1	1
TOTAAL	695	33	10	738

% Drugsinbreuken per geslacht - 2023



% Drugsinbreuken per leeftijd - 2023





VERKEERSINBREUKEN

RAPPORT FILTERS

Verplichte parameters

Report type A=Arrondissement P=Provincie G=Gewest =Nationaal	A
Begin jaar van de inbreuken	2015
Einde jaar van de inbreuken	2023
Trimester	Trim. 1;Trim. 2;Trim. 3;Trim. 4
Datum van afsluiting van de gegevensbank	30/04/24

Optionele parameters

Arrondissement	
Provincie	
Gewest	
Lokale/federale eenheid	
Op/Buiten autosnelweg	(autosnelwegen inbegrepen)
Refresh report datum	01/07/2024 11:45:39