

**Overzicht
Verkeersinbreuken
(autosnelwegen inbegrepen)
2023**

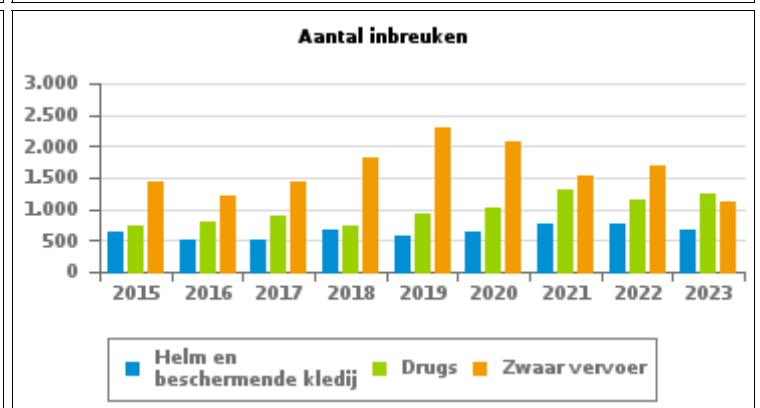
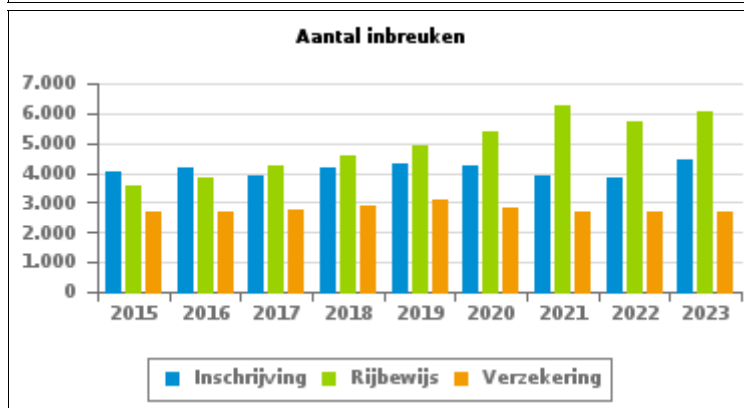
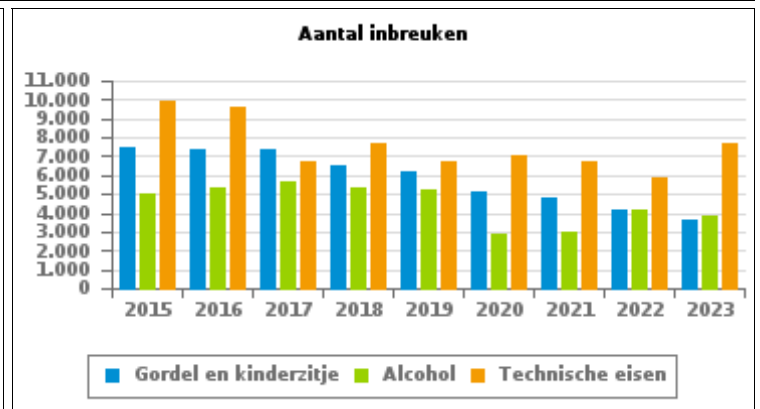
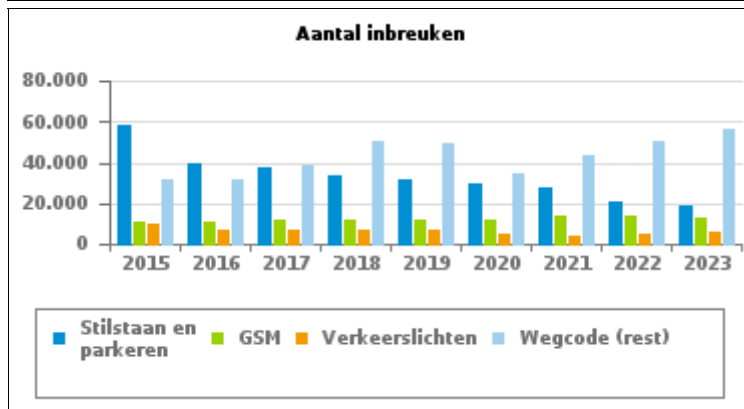
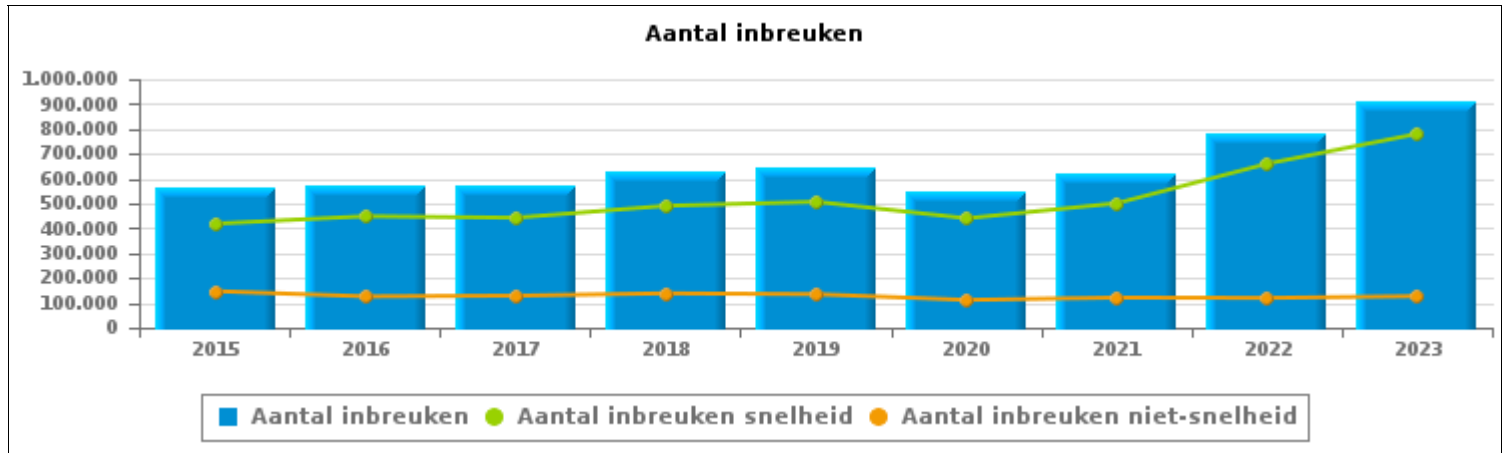
Provincie Vlaams Brabant



VERKEERSINBREUKEN (autosnelwegen inbegrepen) : ALGEMEEN OVERZICHT

Vergelijking per jaar: 2015-2023

	2015	2016	2017	2018	2019	2020	2021	2022	2023
TOTAAL AANTAL INBREUKEN	565.687	574.587	571.368	628.979	641.390	552.023	622.106	780.186	907.342
INBREUKEN PER THEMA									
Snelheid	418.581	448.632	442.553	490.677	506.727	440.219	501.036	660.293	780.573
Stilstaan en parkeren	58.443	39.934	37.534	34.016	31.372	29.595	27.796	21.016	18.831
GSM	10.854	10.655	11.781	11.795	12.112	11.837	14.301	13.439	12.662
Helm en beschermende kledij	628	513	526	668	566	634	752	771	668
Gordel en kindertzje	7.504	7.354	7.336	6.481	6.170	5.116	4.851	4.176	3.636
Verkeerslichten	9.934	7.261	7.240	6.979	6.809	4.498	4.314	5.057	6.088
Wegcode (rest)	31.515	31.733	38.363	50.633	49.461	34.269	43.324	49.986	56.243
Alcohol	4.975	5.332	5.658	5.346	5.227	2.909	2.999	4.211	3.859
Drugs	738	803	886	749	925	1.008	1.304	1.133	1.259
Inschrijving	4.035	4.167	3.920	4.185	4.320	4.273	3.886	3.851	4.464
Rijbewijs	3.596	3.831	4.222	4.557	4.947	5.397	6.280	5.726	6.045
Technische eisen	9.940	9.628	6.769	7.684	6.708	6.998	6.713	5.865	7.725
Verzekering	2.679	2.722	2.790	2.894	3.116	2.860	2.697	2.659	2.672
Zwaar vervoer	1.427	1.200	1.446	1.809	2.313	2.066	1.517	1.703	1.125
Andere	616	625	232	484	526	206	215	258	332
Onbekend	222	197	112	22	91	138	121	42	1.160



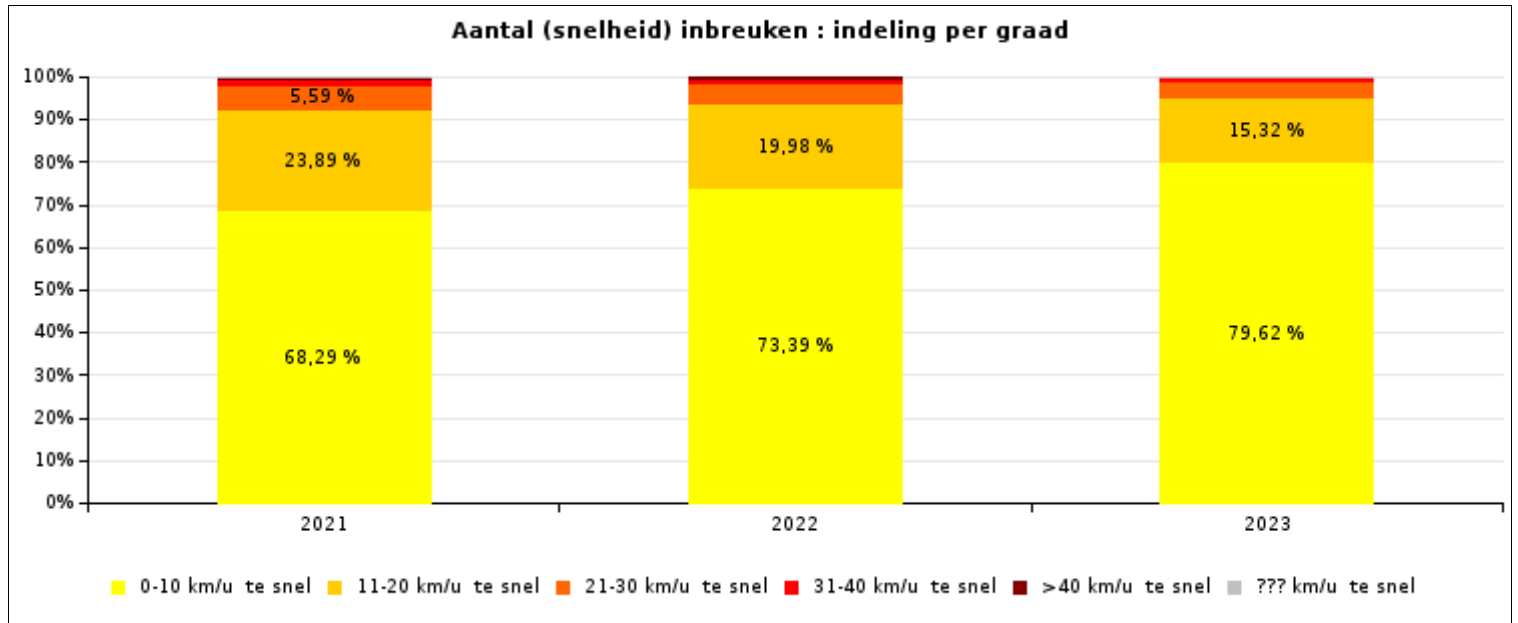


VERKEERSINBREUKEN (autosnelwegen inbegrepen) : ALGEMEEN OVERZICHT

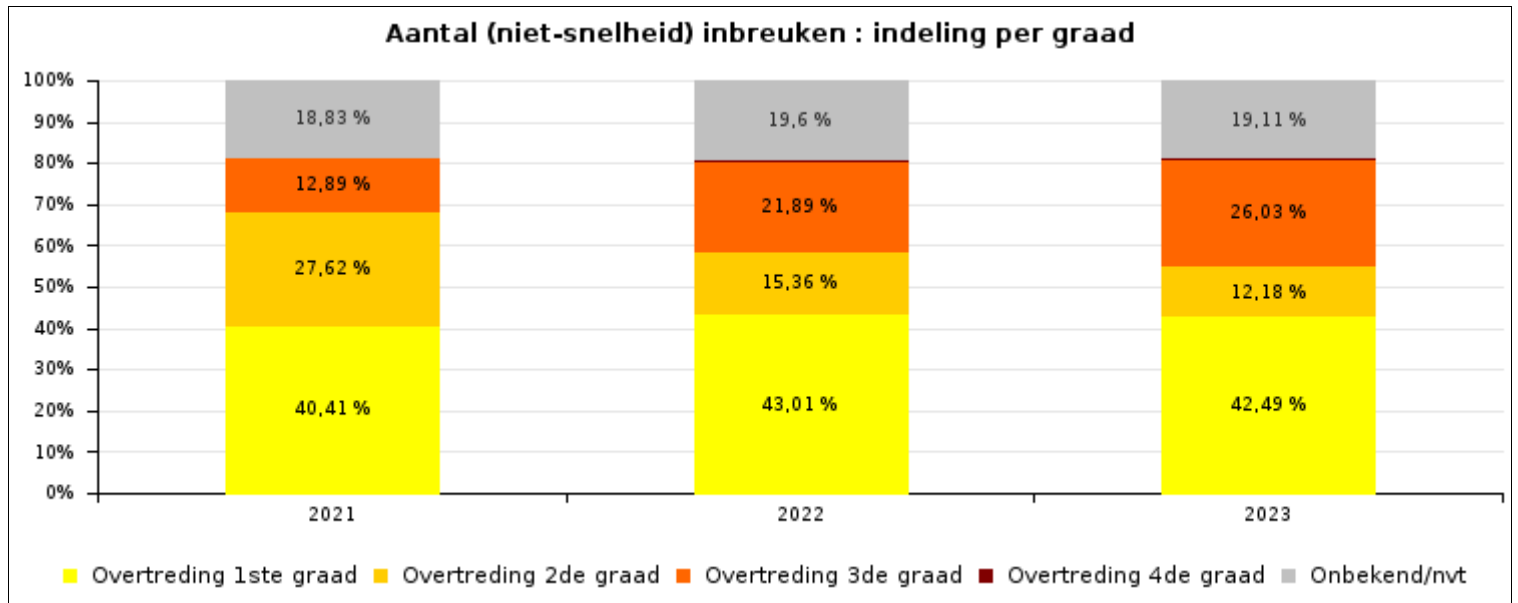
INBREUKEN PER ZWAARTEGRAAD

Vergelijking per jaar: 2015-2023

SNELHEID	2015	2016	2017	2018	2019	2020	2021	2022	2023
0-10 km/u te snel	238.917	244.978	245.570	273.723	315.112	281.849	342.159	484.604	621.512
11-20 km/u te snel	140.959	159.474	153.994	165.877	146.986	121.780	119.717	131.954	119.576
21-30 km/u te snel	28.127	32.796	31.757	37.347	32.038	25.761	28.011	32.109	28.248
31-40 km/u te snel	6.728	7.353	7.037	8.641	7.706	6.276	6.249	6.939	6.179
>40 km/u te snel	2.476	2.681	2.469	3.308	3.322	2.808	2.912	3.150	3.035
??? km/u te snel	1.374	1.350	1.726	1.781	1.563	1.745	1.988	1.537	2.023
Subtotaal SNELHEID	418.581	448.632	442.553	490.677	506.727	440.219	501.036	660.293	780.573



NIET-SNELHEID	2015	2016	2017	2018	2019	2020	2021	2022	2023
1ste graad	69.982	54.720	58.039	66.631	60.316	43.828	48.922	51.569	53.858
2de graad	35.464	33.723	32.994	32.153	33.196	30.863	33.436	18.417	15.440
3de graad	17.999	13.841	16.274	16.204	16.637	13.583	15.608	26.244	32.998
4de graad	275	255	263	291	292	212	301	165	246
Onbekend/NVT	23.386	23.416	21.245	23.023	24.222	23.318	22.803	23.498	24.227
Subtotaal NIET-SNELHEID	147.106	125.955	128.815	138.302	134.663	111.804	121.070	119.893	126.769




VERKEERSINBREUKEN (autosnelwegen inbegrepen) : ALGEMEEN OVERZICHT
Vergelijking per maand voor het jaar 2023

	Jan	Feb	Maa	Apr	Mei	Jun	Jul	Aug	Sep	Okt	Nov	Dec	TOTAAL
TOTAAL AANTAL INBREUKEN	64.526	65.541	83.736	87.705	76.256	91.400	90.150	75.661	70.436	71.035	64.700	66.196	907.342
INBREUKEN PER THEMA													
	Jan	Feb	Maa	Apr	Mei	Jun	Jul	Aug	Sep	Okt	Nov	Dec	TOTAAL
Snelheid	54.258	55.854	71.014	77.290	65.264	79.524	81.611	66.704	59.826	57.955	54.700	56.573	780.573
Stilstaan en parkeren	1.864	1.682	2.488	1.530	1.511	1.415	950	1.462	1.742	1.342	1.307	1.538	18.831
GSM	856	1.061	1.662	980	1.489	1.082	635	785	1.173	1.541	814	584	12.662
Helm en beschermende kledij	22	24	25	54	57	185	65	72	77	53	19	15	668
Gordel en kindersitje	296	304	357	303	310	395	243	285	384	342	217	200	3.636
Verkeerslichten	449	547	636	358	467	658	369	579	695	662	382	286	6.088
Wegcode (rest)	4.124	3.794	5.265	5.086	4.864	5.554	4.040	3.720	4.489	6.324	4.675	4.308	56.243
Alcohol	475	292	288	308	257	441	264	272	250	348	241	423	3.859
Drugs	138	125	117	108	89	101	82	99	78	92	99	131	1.259
Inschrijving	362	346	353	397	438	421	396	352	335	376	341	347	4.464
Rijbewijs	572	486	542	440	506	555	512	506	401	569	485	471	6.045
Technische eisen	743	614	616	548	627	666	647	549	629	695	732	659	7.725
Verzekering	227	216	229	208	259	272	218	186	227	228	203	199	2.672
Zwaar vervoer	96	168	117	82	95	99	88	59	79	58	107	77	1.125
Andere	41	28	26	12	23	28	24	26	16	36	41	31	332
Onbekend	3	0	1	1	0	4	6	5	35	414	337	354	1.160
INBREUKEN PER ZWAARTEGRAAD													
SNELHEID	Jan	Feb	Maa	Apr	Mei	Jun	Jul	Aug	Sep	Okt	Nov	Dec	TOTAAL
0-10 km/u te snel	41.928	42.630	56.594	61.653	52.256	64.080	66.102	55.257	47.165	46.730	42.742	44.375	621.512
11-20 km/u te snel	9.279	9.751	11.192	12.091	9.788	11.732	11.583	8.887	9.221	8.377	8.739	8.936	119.576
21-30 km/u te snel	2.251	2.597	2.358	2.634	2.333	2.685	2.884	1.758	2.200	1.934	2.310	2.304	28.248
31-40 km/u te snel	457	501	465	523	504	535	608	470	529	479	563	545	6.179
>40 km/u te snel	206	224	258	241	242	341	289	191	253	290	235	265	3.035
??? km/u te snel	137	151	147	148	141	151	145	141	458	145	111	148	2.023
Subtotaal SNELHEID	54.258	55.854	71.014	77.290	65.264	79.524	81.611	66.704	59.826	57.955	54.700	56.573	780.573
NIET-SNELHEID	Jan	Feb	Maa	Apr	Mei	Jun	Jul	Aug	Sep	Okt	Nov	Dec	TOTAAL
1ste graad	4.532	4.219	5.727	5.073	4.611	5.210	3.929	3.850	4.731	4.281	4.048	3.647	53.858
2de graad	1.425	1.261	1.699	1.272	1.321	1.357	1.043	1.149	1.351	1.254	1.065	1.243	15.440
3de graad	2.084	2.217	3.212	2.346	3.202	3.133	1.693	2.194	2.738	5.106	2.665	2.408	32.998
4de graad	19	23	33	22	12	25	23	20	22	15	19	13	246
Onbekend/NVT	2.208	1.967	2.051	1.702	1.846	2.151	1.851	1.744	1.768	2.424	2.203	2.312	24.227
Subtotaal NIET-SNELHEID	10.268	9.687	12.722	10.415	10.992	11.876	8.539	8.957	10.610	13.080	10.000	9.623	126.769

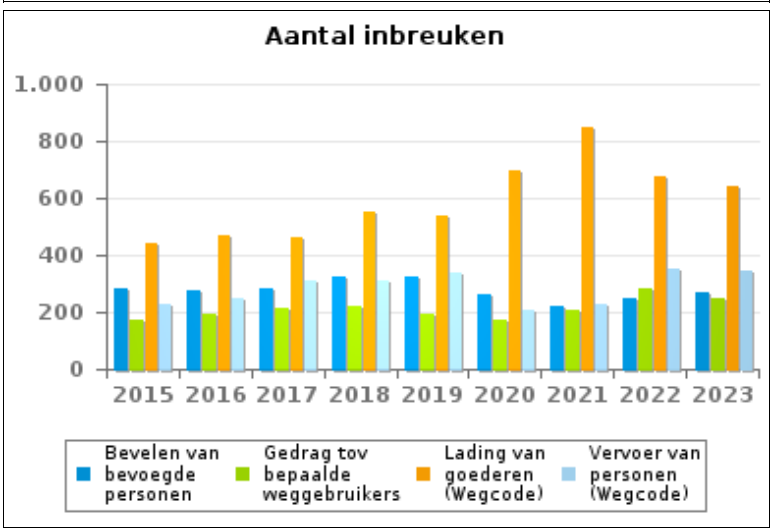
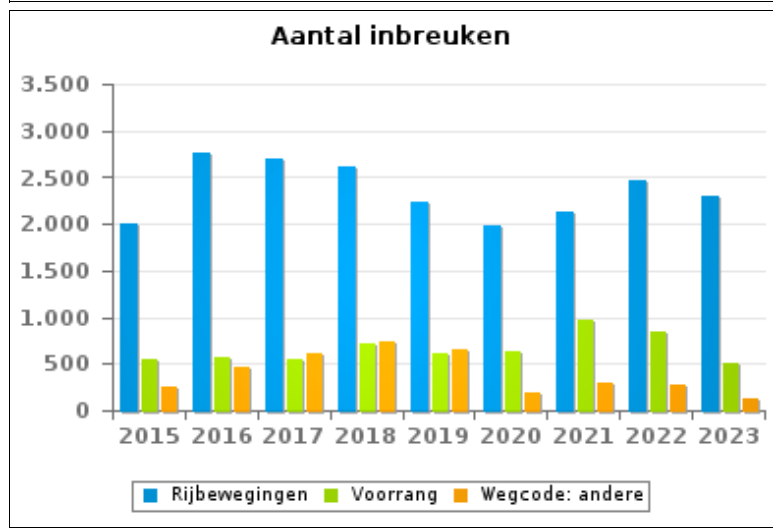
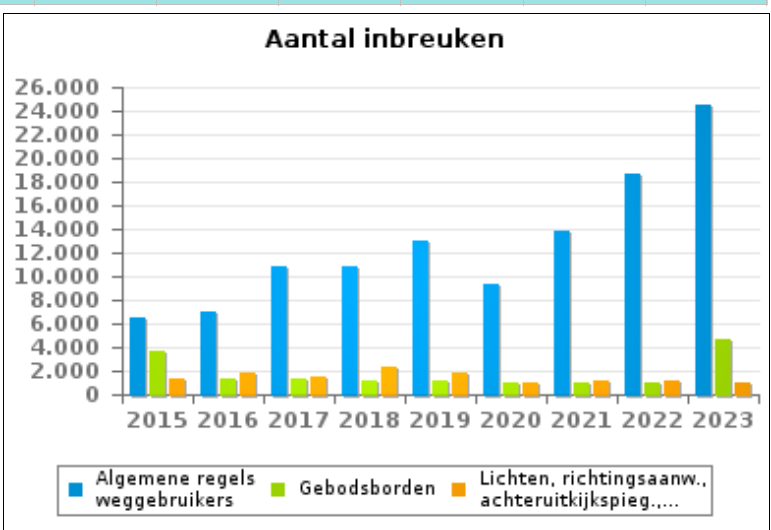
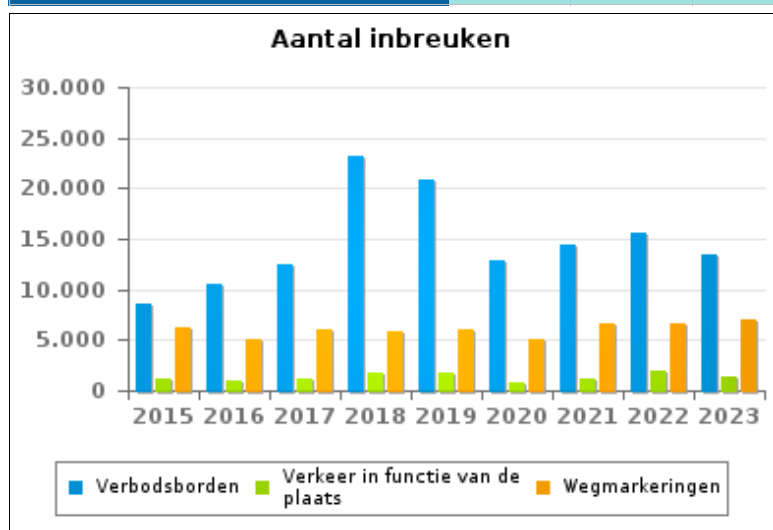


VERKEERSINBREUKEN (autosnelwegen inbegrepen) : ALGEMEEN OVERZICHT (DETAIL)

Vergelijking per jaar: 2015-2023

Wegcode(rest)

	2015	2016	2017	2018	2019	2020	2021	2022	2023
Verbodsborden	8.618	10.459	12.473	23.233	20.831	12.931	14.352	15.514	13.452
Algemene regels weggebruikers	6.565	7.074	10.844	10.849	12.936	9.322	13.885	18.742	24.510
Wegmarkeringen	6.262	5.104	5.954	5.827	5.953	5.137	6.672	6.534	6.934
Rijbewegingen	2.013	2.769	2.706	2.615	2.225	1.981	2.133	2.461	2.288
Gebodsborden	3.584	1.399	1.262	1.165	1.186	1.031	1.074	1.003	4.711
Lichten, richtingsaanw., achteruitkijkspieg.,....	1.364	1.812	1.518	2.301	1.915	923	1.158	1.131	924
Verkeer in functie van de plaats	1.179	898	1.162	1.785	1.752	775	1.262	1.924	1.287
Vorrang	541	573	558	712	619	639	980	848	503
Lading van goederen (Wegcode)	443	471	459	553	539	696	850	673	638
Wegcode: andere	262	455	613	736	648	193	299	273	137
Vervoer van personen (Wegcode)	227	251	313	310	341	209	231	352	342
Bevelen van bevoegde personen	284	273	285	324	323	261	222	250	269
Gedrag tov bepaalde weggebruikers	173	195	216	223	193	171	206	281	248
TOTAAL	31.515	31.733	38.363	50.633	49.461	34.269	43.324	49.986	56.243





VERKEERSINBREUKEN (autosnelwegen inbegrepen) : TOP 5

2023

Alle inbreuken			
Thema	Wetsartikel	Aantal inbreuken	% (*)
Snelheid	Art. 11.2.1° a). Buiten de bebouwde kommen is de snelheid beperkt tot 120 km per uur op de autosnelwegen [...].	153.123	16,88 %
Snelheid	[VI. Gew.:] Art. 11.1. Binnen de bebouwde kommen is de snelheid beperkt tot 50 km per uur [...].	124.558	13,73 %
Snelheid	[VI. Gew.:] Snelheidsbeperking / zone 50 / openbare wegen buiten bebouwde kom, met uitzondering van de autosnelwegen. Art. 5. De weggebruikers moeten de verkeerslichten, verkeersborden en wegmarkeringen in acht nemen wanneer deze regelmatig zijn naar de vorm, voldoende zichtbaar zijn en overeenkomstig de voorschriften van [...] [het algemeen] reglement [op de politie van het wegverkeer en van het gebruik van de openbare weg] zijn aangebracht. Art. 68.3. [...] Bord C43 [met zonale geldigheid en vermelding 50]: Vanaf het verkeersbord [...] [tot het eindezonebord], verbod te rijden met een grotere snelheid dan [50 km per uur] [...]. Art. 65.5.10. Snelheidszones worden aangeduid door het verkeersbord C43 waaraan overeenkomstig 65.5.3. zonale geldigheid wordt gegeven. Vanaf het zonebord tot het eindezonebord is het verboden te rijden met een hogere snelheid dan de zonale snelheid [...].	123.859	13,65 %
Snelheid	Art. 11.2.1°- a). Buiten de bebouwde kommen is de snelheid beperkt tot 120 km per uur op de autosnelwegen [...]. De lagere snelheidsbeperkingen opgelegd door het verkeersbord C43 of voortvloeiend uit artikel 11.3. blijven van toepassing. Art. 5. De weggebruikers moeten de verkeerslichten, verkeersborden en wegmarkeringen in acht nemen wanneer deze regelmatig zijn naar de vorm, voldoende zichtbaar zijn en overeenkomstig de voorschriften van [...] [het algemeen] reglement [op de politie van het wegverkeer en van het gebruik van de openbare weg] zijn aangebracht. Art. 68.3. [...] Bord C43 [met de vermelding 100]: Vanaf het verkeersbord tot [...] [verkeersbord C45], verbod te rijden met een grotere snelheid dan [100 km per uur] [...].	103.094	11,36 %
Snelheid	[VI. Gew.:] Art. 22quater. Binnen de zones afgebakend door de verkeersborden F4a en F4b is de snelheid beperkt tot 30 km per uur.	73.788	8,13 %



VERKEERSINBREUKEN (autosnelwegen inbegrepen) : TOP 5

2023

4de graadsinbreuken

Thema	Wetsartikel	Aantal inbreuken	% (*)
Wegcode (rest)	De overtreding op de hierna vermelde bepalingen wordt beschouwd als overtreding van 4de graad krachtens artikel 4.4° van KB 30-09-2005 : Art. 20.3.2°. Het is verboden zich op een overweg te begeven wanneer de rode knipperlichten branden.	73	0,01 %
Wegcode (rest)	De overtreding op de hierna vermelde bepalingen wordt beschouwd als overtreding van 4de graad krachtens artikel 4.4° van KB 30-09-2005 : Art. 20.3.1°. Het is verboden zich op een overweg te begeven wanneer de slagbomen in beweging of gesloten zijn.	58	0,01 %
Wegcode (rest)	De overtreding op de hierna vermelde bepalingen wordt beschouwd als overtreding van 4de graad krachtens artikel 4.3° van KB 30-09-2005 : Art. 17.2.3°. Het links inhalen van een gespan [...] of van een voertuig met meer dan twee wielen is verboden bij het naderen van de top van een helling en in bochten, wanneer de zichtbaarheid onvoldoende is, behalve indien kan ingehaald worden zonder de doorlopende witte streep te overschrijden die het voor de tegenliggers bestemde deel van de rijbaan afluigt.	21	0,00 %
Wegcode (rest)	De overtreding op de hierna vermelde bepalingen wordt beschouwd als overtreding van 4de graad krachtens artikel 4.5° van KB 30-09-2005 : Art. 21.4.3°. Op autosnelwegen is het verboden: achteruit te rijden of te rijden in de tegenovergestelde rijrichting.	21	0,00 %
Wegcode (rest)	De overtreding op de hierna vermelde bepalingen wordt beschouwd als overtreding van 4de graad krachtens artikel 4.4° van KB 30-09-2005 : Art. 20.3.3°. Het is verboden zich op een overweg te begeven wanneer het geluidsein werkt.	20	0,00 %

(*) % ten opzichte van totaal aantal inbreuken



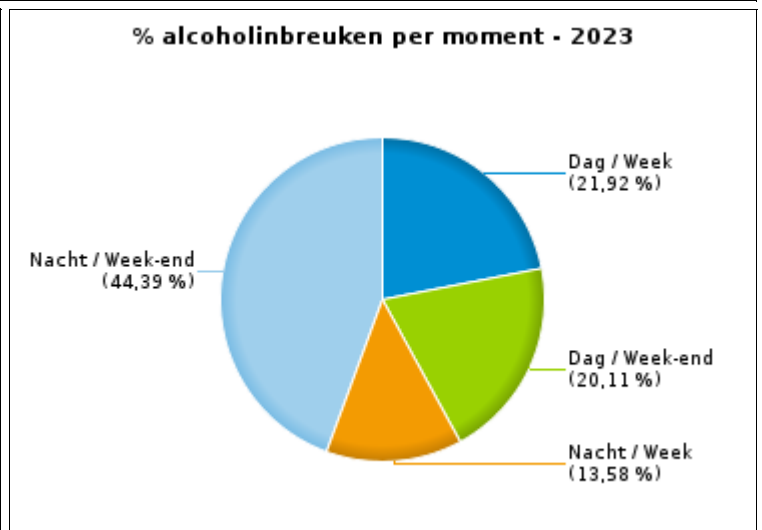
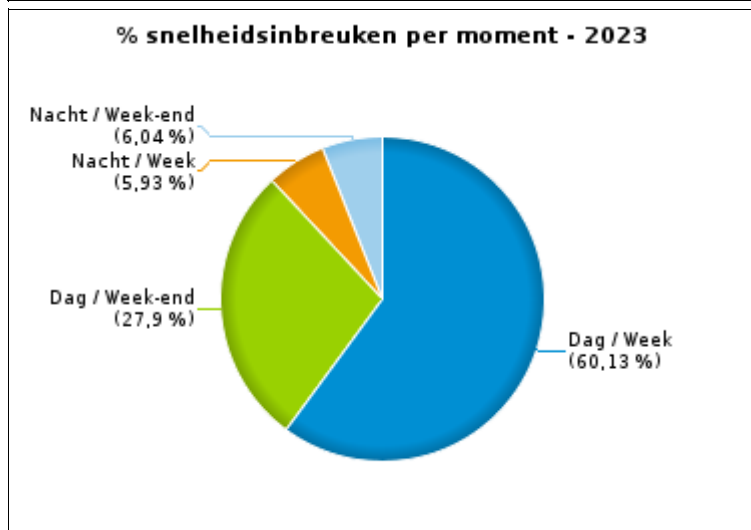
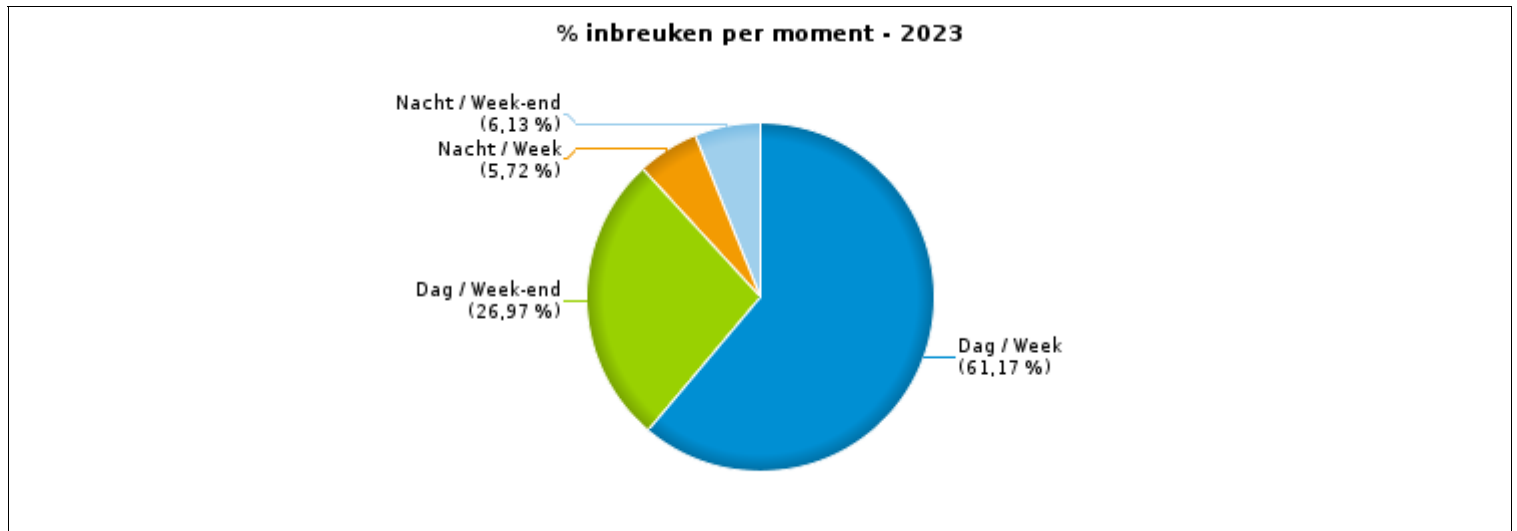
VERKEERSINBREUKEN (autosnelwegen inbegrepen) : MOMENT

Aantal inbreuken per moment van de week 2023

	Week			Week-end			TOTAAL
	Dag	Nacht	Subtotaal	Dag	Nacht	Subtotaal	
Snelheid	469.325	46.284	515.609	217.780	47.184	264.964	780.573
Stilstaan en parkeren	12.090	598	12.688	5.395	748	6.143	18.831
GSM	10.880	87	10.967	1.528	167	1.695	12.662
Helm en beschermende kledij	438	18	456	186	26	212	668
Gordel en kindersitje	2.542	82	2.624	799	213	1.012	3.636
Verkeerslichten	4.244	351	4.595	1.162	331	1.493	6.088
Wegcode (rest)	39.491	2.205	41.696	11.868	2.679	14.547	56.243
Alcohol	846	524	1.370	776	1.713	2.489	3.859
Drugs	597	159	756	256	247	503	1.259
Inschrijving	2.860	256	3.116	1.067	281	1.348	4.464
Rijbewijs	3.239	624	3.863	1.135	1.047	2.182	6.045
Technische eisen	5.023	461	5.484	1.597	644	2.241	7.725
Verzekering	1.648	221	1.869	515	288	803	2.672
Zwaar vervoer	933	30	963	126	36	162	1.125
Andere	227	16	243	64	25	89	332
Onbekend	663	16	679	470	11	481	1.160
TOTAAL	555.046	51.932	606.978	244.724	55.640	300.364	907.342

Weekend: van vrijdag 22.00u tot maandag 6.00u
 Week: van maandag 06.00u tot vrijdag 22.00u

Dag: van 06.00u tot 22.00u
 Nacht: van 22.00u tot 06.00u



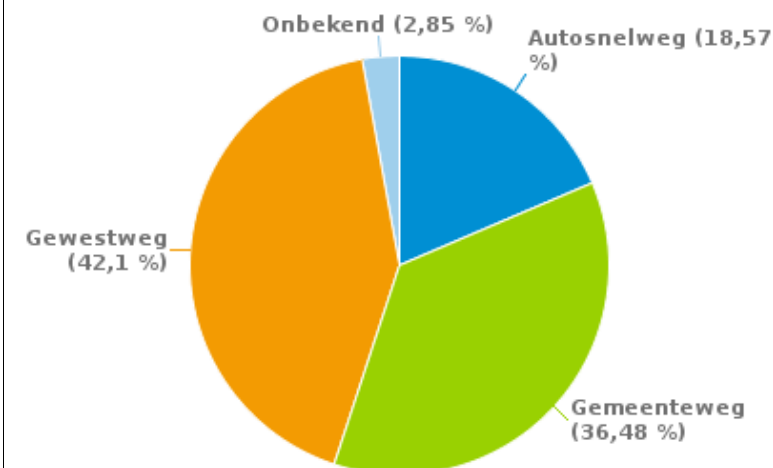


SNELHEIDSINBREUKEN (autosnelwegen inbegrepen) : PLAATS 2023

Aantal inbreuken per type weg

	Autosnelweg	Gemeenteweg	Gewestweg	Onbekend	TOTAAL
Snelheid	146.331	270.997	338.230	25.015	780.573
Stilstaan en parkeren	423	16.060	2.246	102	18.831
GSM	3.180	2.891	6.572	19	12.662
Helm en beschermende kledij	40	299	329	0	668
Gordel en kinderzitje	587	1.633	1.408	8	3.636
Verkeerslichten	1.360	770	3.807	151	6.088
Wegcode (rest)	10.581	26.706	18.628	328	56.243
Alcohol	563	1.821	1.471	4	3.859
Drugs	163	563	530	3	1.259
Inschrijving	953	1.695	1.772	44	4.464
Rijbewijs	1.129	2.480	2.407	29	6.045
Technische eisen	2.067	2.605	2.882	171	7.725
Verzekering	394	1.154	1.116	8	2.672
Zwaar vervoer	655	115	344	11	1.125
Andere	53	181	98	0	332
Onbekend	11	986	162	1	1.160
TOTAAL	168.490	330.956	382.002	25.894	907.342

% inbreuken per type weg - 2023





SNELHEIDSINBREUKEN (autosnelwegen inbegrepen) : PLAATS

2023

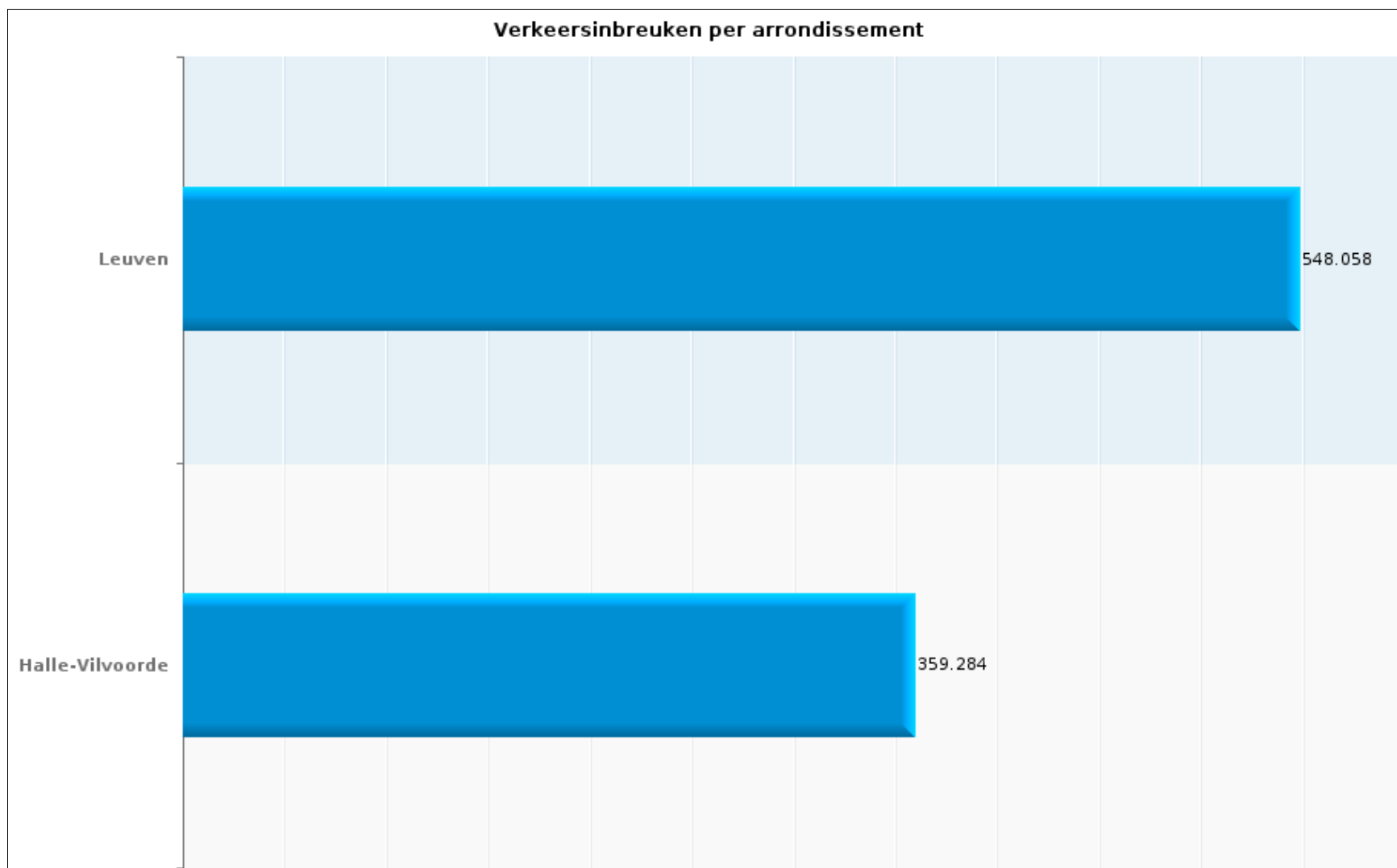
Verkeersinbreuken per arrondissement en per politiezone

		Snelheid	Stilstaan en parkeren	GSM	Helm en beschermende kledij	Gordel en kindersitje	Verkeerslichten	Wegcode (rest)	Alcohol	Andere	TOTAAL
Halle-Vilvoorde	PZ AMOW (ASSE)	8.523	72	503	28	138	67	1.758	121	952	12.162
	PZ DILBEEK	20.240	277	731	124	370	58	1.676	196	2.192	25.864
	PZ DRUIVENSTREEK (OVERIJSE)	7.604	968	404	38	146	346	835	110	573	11.024
	PZ GRIMBERGEN	9.095	347	354	11	128	226	1.446	119	887	12.613
	PZ KASTZE (STEENOKKERZEEL)	47.062	72	1.070	68	266	367	2.846	271	2.274	54.296
	PZ K-L-M (LONDERZEEL)	12.290	10	538	20	116	84	1.452	241	837	15.588
	PZ PAJOTTENLAND (GOOIK)	14.320	120	124	3	34	14	196	41	325	15.177
	PZ RODE (SINT-GENESIUS-RODE)	2.621	1.532	337	6	41	424	353	16	192	5.522
	PZ TARL (LIEDEKERKE)	5.746	419	775	22	142	67	1.289	261	1.341	10.062
	PZ VILVOORDE - MACHELEN (VILVOORDE)	37.138	4.485	676	34	126	524	3.793	191	2.238	49.205
	PZ WOKRA (KRAAINEM)	58.546	1.470	1.387	36	156	574	3.693	175	1.249	67.286
	PZ ZAVENTEM	28.975	1.595	650	20	261	1.153	3.284	262	1.472	37.672
PZ ZENNEVALLEI	30.487	2.240	1.016	42	319	339	5.831	403	2.136	42.813	
	TOTAAL Halle-Vilvoorde	282.647	13.607	8.565	452	2.243	4.243	28.452	2.407	16.668	359.284
Leuven	PZ AARSCHOT	23.591	292	286	16	134	257	1.323	121	461	26.481
	BIERBEEK/BOUSERSEM/HOLSBEEK/LUBBEEK	7.982	342	273	6	73	36	440	95	377	9.624
	PZ BRT (TREMELO)	77.486	275	215	13	62	108	2.322	157	550	81.188
	PZ DEMERDAL - DSZ (DIEST)	52.380	1.038	273	13	90	6	1.166	119	839	55.924
	PZ GETEVALLEI	57.118	1.656	528	27	374	32	2.277	290	1.361	63.663
	PZ HAACHT (KEERBERGEN)	55.170	236	229	14	76	255	748	72	694	57.494
	PZ HAGELAND (KORTENAKEN)	59.432	196	212	5	33	7	1.155	69	325	61.434
	PZ HERKO (KORTENBERG)	8.371	624	423	6	48	96	1.344	102	452	11.466
	PZ LEUVEN	37.375	477	1.290	112	320	571	11.145	303	1.478	53.071
	PZ VOER EN DIJLE	119.021	88	368	4	183	477	5.871	124	1.577	127.713
	TOTAAL Leuven	497.926	5.224	4.097	216	1.393	1.845	27.791	1.452	8.114	548.058
	ALGEMEEN TOTAAL	780.573	18.831	12.662	668	3.636	6.088	56.243	3.859	24.782	907.342



SNELHEIDSINBREUKEN (autosnelwegen inbegrepen) : PLAATS

2023



**SNELHEIDSINBREUKEN (autosnelwegen inbegrepen) : SNELHEIDSREGIME****2023**

toegelaten snelheid	0-10 km/u te snel	11-20 km/u te snel	21-30 km/u te snel	31-40 km/u te snel	>40 km/u te snel	??? km/u te snel	TOTAAL
30	98.438	11.746	2.175	225	57	1	112.642
50	278.758	36.115	6.166	1.277	549	6	322.871
60	5.987	712	68	4	1	0	6.772
70	36.548	12.704	4.119	990	445	8	54.814
90	19.061	3.638	723	173	59	0	23.654
100	60.283	31.012	8.905	1.866	940	2	103.008
120	122.379	23.607	6.084	1.635	976	1	154.682
Onbekend	58	42	8	9	8	2.005	2.130
TOTAAL	621.512	119.576	28.248	6.179	3.035	2.023	780.573



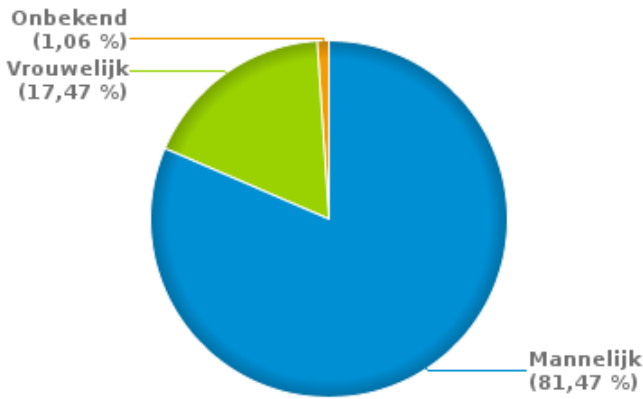
VERKEERSINBREUKEN (autosnelwegen inbegrepen) : PROFILERING

2023

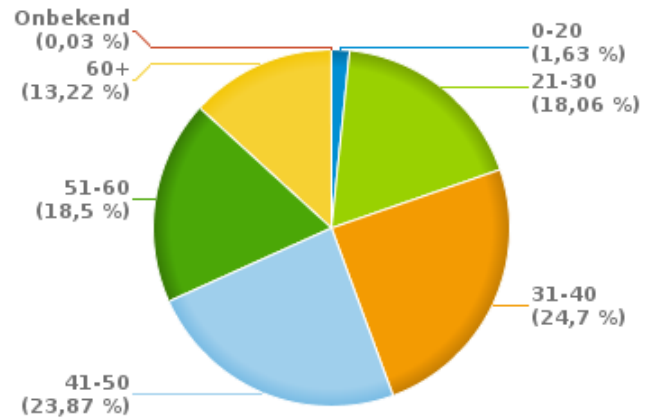
Aantal inbreuken alcohol per geslacht en per leeftijdscategorie

	Mannelijk	Vrouwelijk	Onbekend	TOTAAL
0-20	58	5	0	63
21-30	576	109	12	697
31-40	773	165	15	953
41-50	729	188	4	921
51-60	570	140	4	714
60+	438	67	5	510
Onbekend	0	0	1	1
TOTAAL	3.144	674	41	3.859

% Alcoholinbreuken per geslacht - 2023



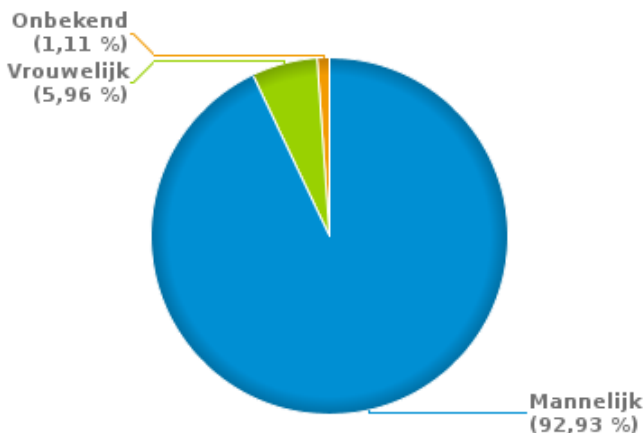
% Alcoholinbreuken per leeftijd - 2023



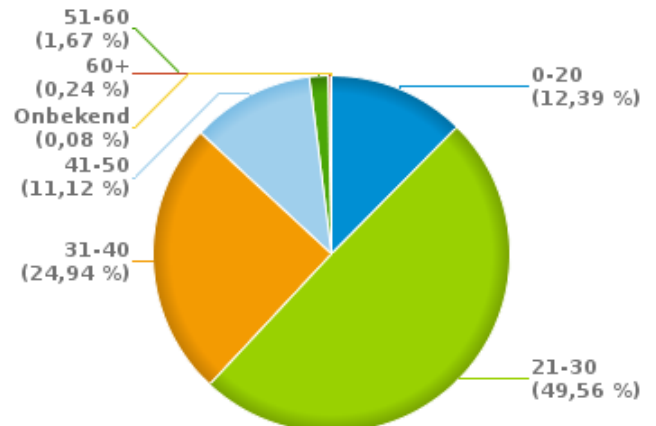
Aantal inbreuken drugs per geslacht en per leeftijdscategorie

	Mannelijk	Vrouwelijk	Onbekend	TOTAAL
0-20	150	4	2	156
21-30	600	19	5	624
31-40	279	30	5	314
41-50	119	20	1	140
51-60	19	2	0	21
60+	3	0	0	3
Onbekend	0	0	1	1
TOTAAL	1.170	75	14	1.259

% Drugsinbreuken per geslacht - 2023



% Drugsinbreuken per leeftijd - 2023





VERKEERSINBREUKEN

RAPPORT FILTERS

Verplichte parameters

Report type A=Arrondissement P=Provincie G=Gewest =Nationaal	P
Begin jaar van de inbreuken	2015
Einde jaar van de inbreuken	2023
Trimester	Trim. 1;Trim. 2;Trim. 3;Trim. 4
Datum van afsluiting van de gegevensbank	30/04/24

Optionele parameters

Arrondissement	
Provincie	
Gewest	
Lokale/federale eenheid	
Op/Buiten autosnelweg	(autosnelwegen inbegrepen)

Refresh report datum	01/07/2024 11:48:59
----------------------	---------------------