

**Overzicht
Verkeersinbreuken
(autosnelwegen inbegrepen)
2023**

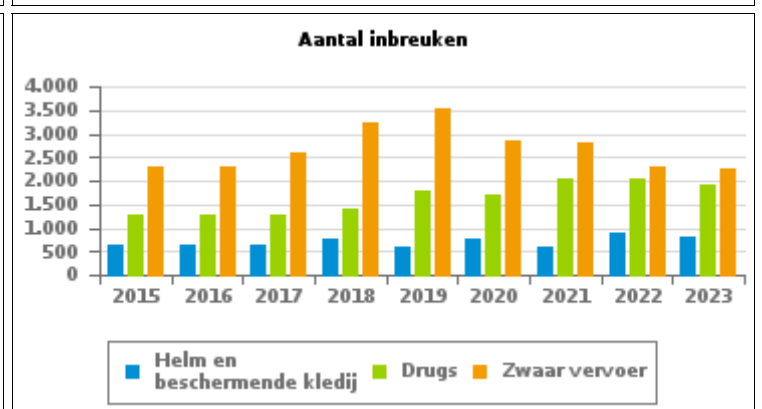
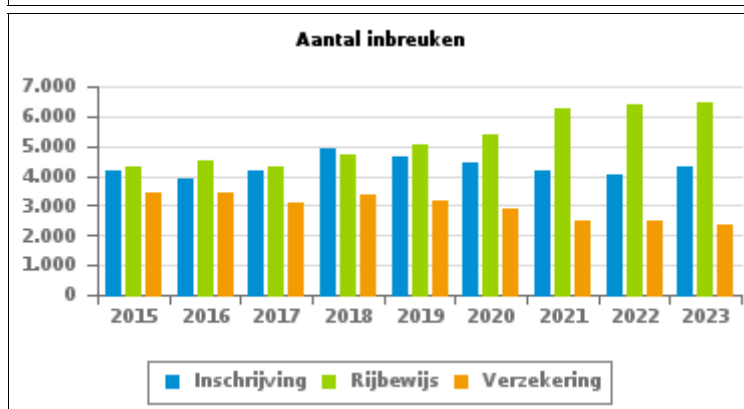
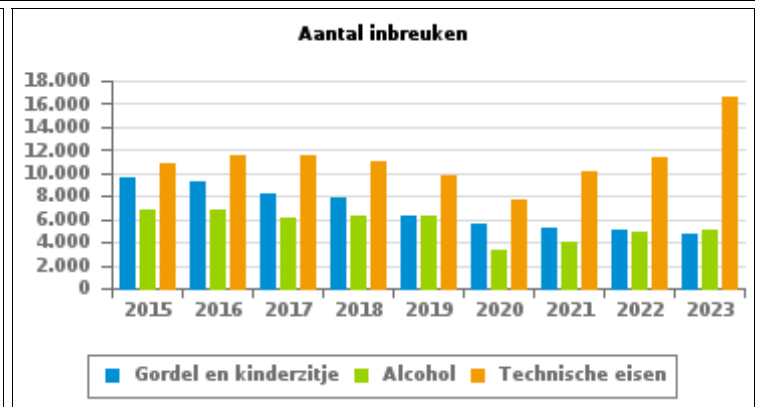
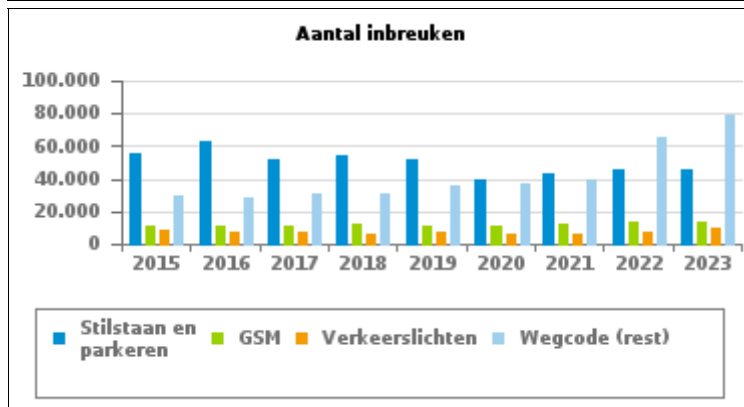
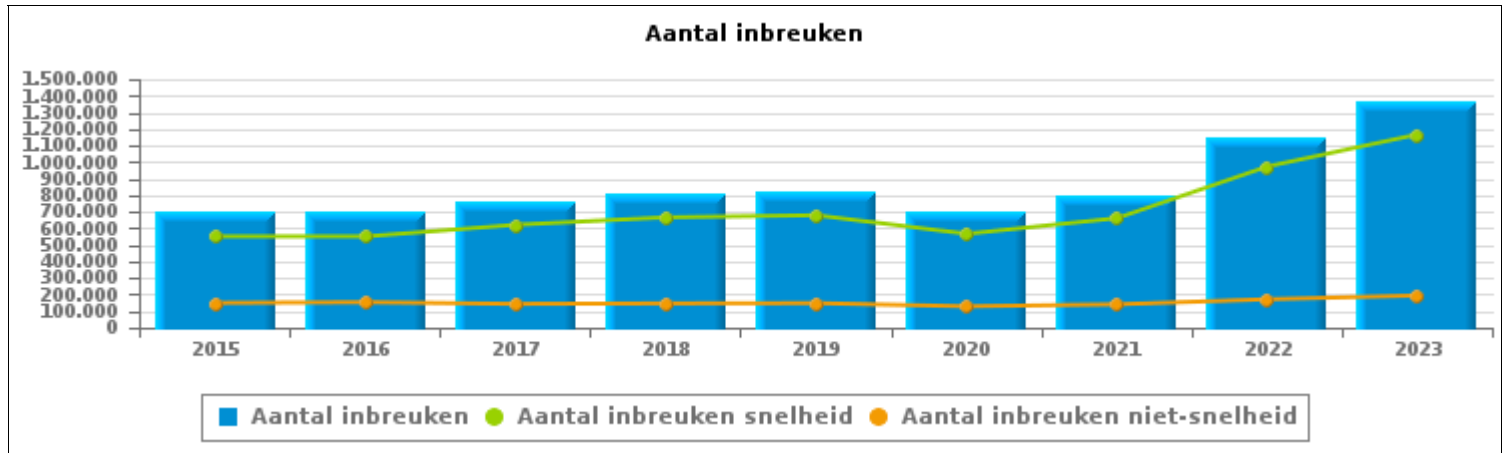
Provincie Oost-Vlaanderen



VERKEERSINBREUKEN (autosnelwegen inbegrepen) : ALGEMEEN OVERZICHT

Vergelijking per jaar: 2015-2023

	2015	2016	2017	2018	2019	2020	2021	2022	2023
TOTAAL AANTAL INBREUKEN	700.637	704.825	764.776	813.080	826.816	695.757	802.212	1.144.792	1.361.156
INBREUKEN PER THEMA									
Snelheid	550.906	550.824	621.075	666.275	678.712	566.713	661.290	973.160	1.166.931
Stilstaan en parkeren	55.381	63.299	52.068	53.995	51.667	38.984	43.686	45.322	45.953
GSM	10.980	10.695	10.941	11.841	11.081	11.592	12.803	13.171	13.505
Helm en beschermende kledij	647	650	623	781	579	763	579	896	826
Gordel en kindertzje	9.679	9.193	8.262	7.879	6.333	5.653	5.181	4.994	4.698
Verkeerslichten	8.978	6.944	6.924	6.270	7.730	6.047	6.360	7.387	9.553
Wegcode (rest)	29.031	28.924	31.181	30.660	35.693	37.529	40.064	65.885	78.955
Alcohol	6.810	6.750	6.162	6.284	6.375	3.291	3.960	4.947	5.088
Drugs	1.295	1.259	1.271	1.399	1.782	1.683	2.042	2.037	1.908
Inschrijving	4.186	3.871	4.174	4.934	4.620	4.442	4.149	4.066	4.281
Rijbewijs	4.315	4.540	4.317	4.678	5.020	5.407	6.269	6.406	6.459
Technische eisen	10.802	11.538	11.584	10.927	9.825	7.662	10.159	11.396	16.565
Verzekering	3.425	3.420	3.121	3.333	3.172	2.866	2.512	2.522	2.358
Zwaar vervoer	2.287	2.309	2.583	3.251	3.553	2.849	2.801	2.289	2.268
Andere	269	300	281	261	357	182	245	264	264
Onbekend	1.646	309	209	312	317	94	112	50	1.544





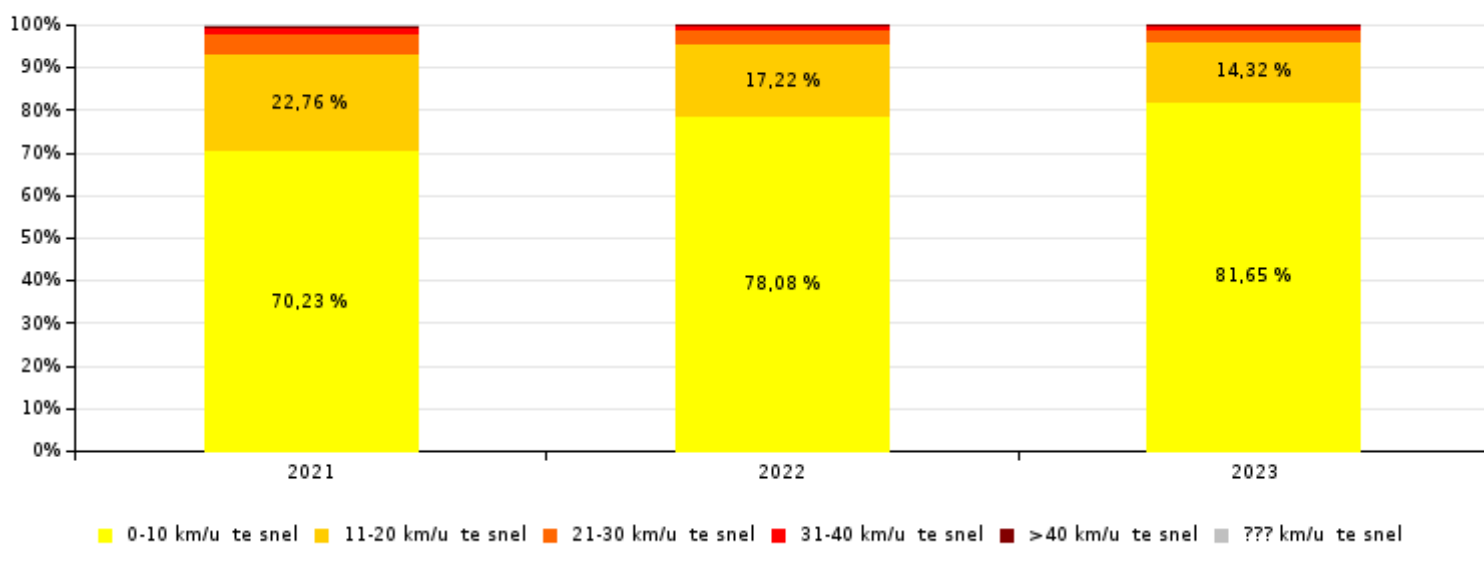
VERKEERSINBREUKEN (autosnelwegen inbegrepen) : ALGEMEEN OVERZICHT

INBREUKEN PER ZWAARTEGRAAD

Vergelijking per jaar: 2015-2023

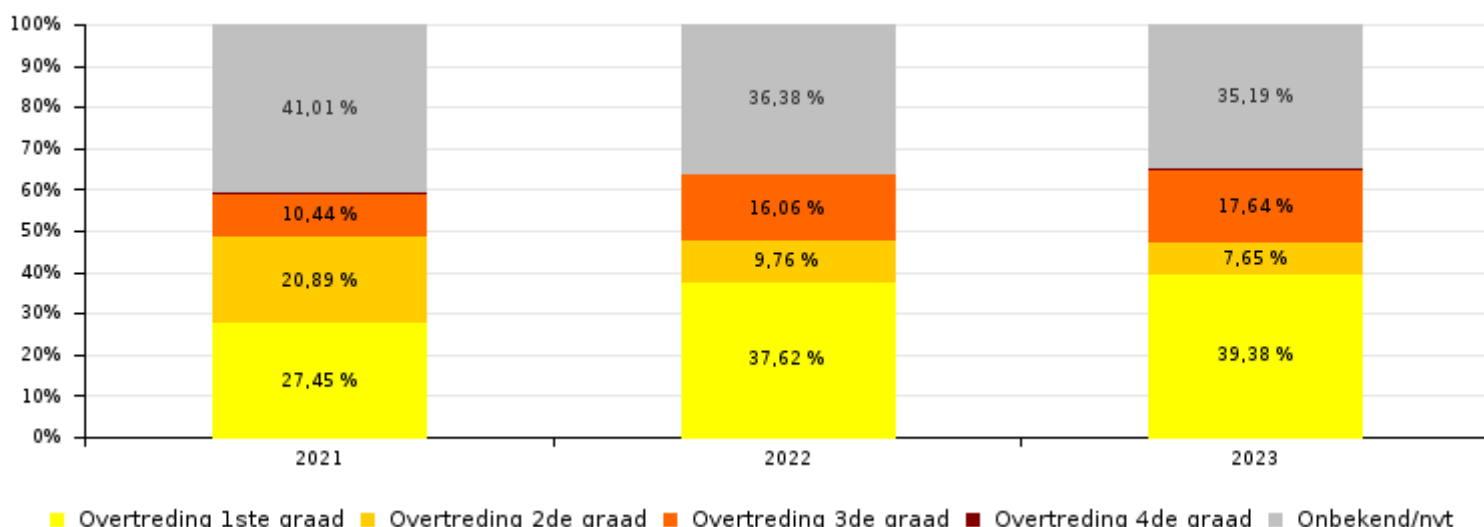
SNELHEID	2015	2016	2017	2018	2019	2020	2021	2022	2023
0-10 km/u te snel	406.568	405.127	455.858	488.593	472.777	390.913	464.452	759.865	952.753
11-20 km/u te snel	110.854	112.966	127.078	137.598	155.289	133.854	150.520	167.625	167.114
21-30 km/u te snel	23.577	22.711	26.611	28.437	35.155	28.941	32.104	32.622	33.052
31-40 km/u te snel	5.540	5.541	6.499	6.753	9.149	7.171	8.019	7.589	7.953
>40 km/u te snel	2.243	2.312	2.716	2.648	3.772	3.009	3.286	3.526	3.780
??? km/u te snel	2.124	2.167	2.313	2.246	2.570	2.825	2.909	1.933	2.279
Subtotaal SNELHEID	550.906	550.824	621.075	666.275	678.712	566.713	661.290	973.160	1.166.931

Aantal (snelheid) inbreuken : indeling per graad



NIET-SNELHEID	2015	2016	2017	2018	2019	2020	2021	2022	2023
1ste graad	63.871	38.594	38.327	37.760	38.982	39.325	38.689	64.568	76.487
2de graad	39.056	29.080	25.886	27.422	29.036	28.142	29.436	16.751	14.864
3de graad	16.394	15.324	14.914	14.953	16.076	12.909	14.707	27.559	34.263
4de graad	441	451	363	295	322	313	303	307	272
Onbekend/NVT	29.969	70.552	64.211	66.375	63.688	48.355	57.787	62.447	68.339
Subtotaal NIET-SNELHEID	149.731	154.001	143.701	146.805	148.104	129.044	140.922	171.632	194.225

Aantal (niet-snelheid) inbreuken : indeling per graad



VERKEERSINBREUKEN (autosnelwegen inbegrepen) : ALGEMEEN OVERZICHT

Vergelijking per maand voor het jaar 2023



	Jan	Feb	Maa	Apr	Mei	Jun	Jul	Aug	Sep	Okt	Nov	Dec	TOTAAL
TOTAAL AANTAL INBREUKEN	111.399	127.161	128.933	110.467	88.940	101.391	121.810	102.757	108.621	121.152	115.113	123.412	1.361.156
INBREUKEN PER THEMA													
	Jan	Feb	Maa	Apr	Mei	Jun	Jul	Aug	Sep	Okt	Nov	Dec	TOTAAL
Snelheid	96.462	112.657	110.189	95.771	71.323	86.400	109.252	87.505	93.112	102.376	95.790	106.094	1.166.931
Stilstaan en parkeren	3.918	4.326	5.395	3.839	4.165	3.299	2.269	2.610	3.633	3.679	4.682	4.138	45.953
GSM	925	1.106	1.490	1.169	1.625	1.114	806	877	1.183	1.610	971	629	13.505
Helm en beschermende kledij	37	27	44	62	83	141	94	108	122	49	36	23	826
Gordel en kindersitje	324	371	445	417	486	572	367	371	461	356	265	263	4.698
Verkeerslichten	906	818	1.150	653	801	719	709	757	789	879	734	638	9.553
Wegcode (rest)	5.550	5.074	7.232	5.752	7.400	5.934	4.511	7.193	5.651	8.209	8.932	7.517	78.955
Alcohol	517	356	335	387	421	553	536	372	319	387	326	579	5.088
Drugs	237	156	165	161	176	124	125	151	114	165	145	189	1.908
Inschrijving	378	351	397	383	338	396	403	326	359	313	325	312	4.281
Rijbewijs	608	504	577	513	600	626	524	477	473	570	453	534	6.459
Technische eisen	1.078	1.017	1.069	970	1.015	1.084	1.892	1.590	1.637	1.703	1.664	1.846	16.565
Verzekering	203	171	205	184	205	217	183	197	231	179	205	178	2.358
Zwaar vervoer	217	203	199	187	276	189	97	111	173	270	178	168	2.268
Andere	21	22	40	19	25	23	31	21	12	18	19	13	264
Onbekend	18	2	1	0	1	0	11	91	352	389	388	291	1.544
INBREUKEN PER ZWAARTEGRAAD													
SNELHEID	Jan	Feb	Maa	Apr	Mei	Jun	Jul	Aug	Sep	Okt	Nov	Dec	TOTAAL
0-10 km/u te snel	79.368	93.416	92.221	78.775	57.196	70.635	90.827	71.821	74.819	83.817	77.031	82.827	952.753
11-20 km/u te snel	13.879	15.523	14.204	13.433	10.947	12.344	14.771	12.124	13.819	14.201	14.169	17.700	167.114
21-30 km/u te snel	2.280	2.572	2.546	2.460	2.148	2.368	2.556	2.473	3.135	3.018	3.304	4.192	33.052
31-40 km/u te snel	497	643	681	604	513	606	639	640	762	771	736	861	7.953
>40 km/u te snel	227	308	320	293	317	304	309	264	365	370	367	336	3.780
??? km/u te snel	211	195	217	206	202	143	150	183	212	199	183	178	2.279
Subtotaal SNELHEID	96.462	112.657	110.189	95.771	71.323	86.400	109.252	87.505	93.112	102.376	95.790	106.094	1.166.931
NIET-SNELHEID	Jan	Feb	Maa	Apr	Mei	Jun	Jul	Aug	Sep	Okt	Nov	Dec	TOTAAL
1ste graad	5.356	5.141	7.236	5.808	6.884	5.265	4.301	6.925	5.568	8.216	8.933	6.854	76.487
2de graad	1.180	1.234	1.531	1.308	1.511	1.420	1.102	1.041	1.298	1.184	1.086	969	14.864
3de graad	2.657	2.557	3.614	2.474	3.636	3.087	2.138	2.538	2.813	3.324	2.636	2.789	34.263
4de graad	24	27	17	10	43	19	17	18	26	12	27	32	272
Onbekend/NVT	5.720	5.545	6.346	5.096	5.543	5.200	5.000	4.730	5.804	6.040	6.641	6.674	68.339
Subtotaal NIET-SNELHEID	14.937	14.504	18.744	14.696	17.617	14.991	12.558	15.252	15.509	18.776	19.323	17.318	194.225

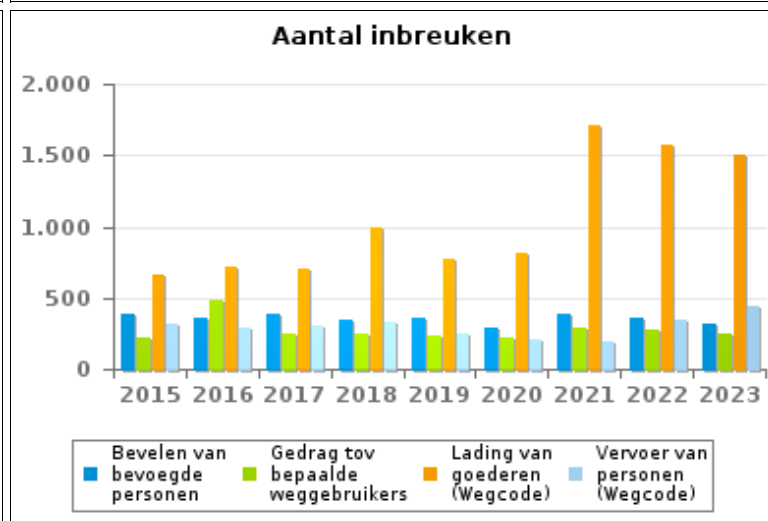
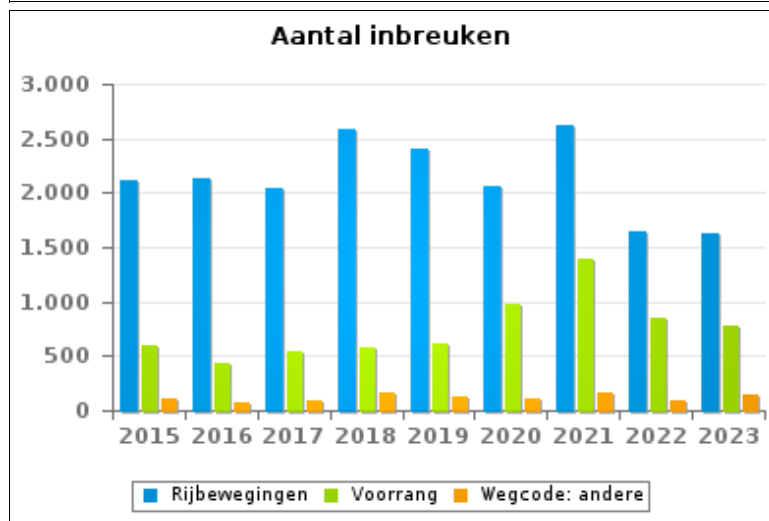
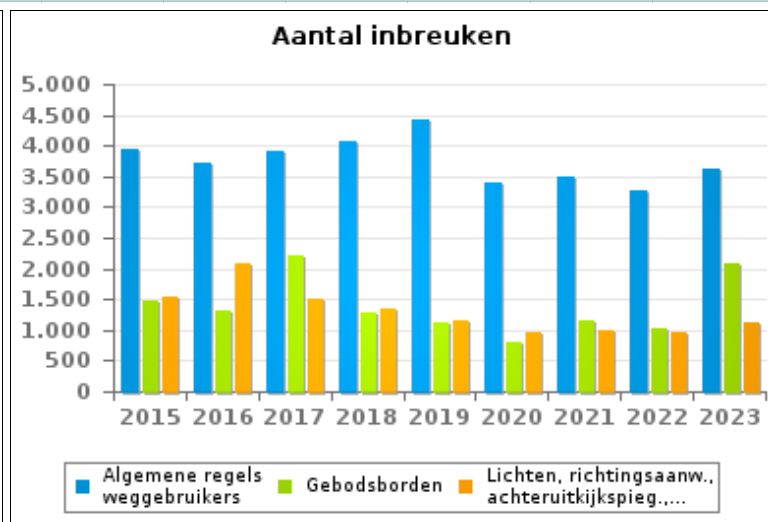
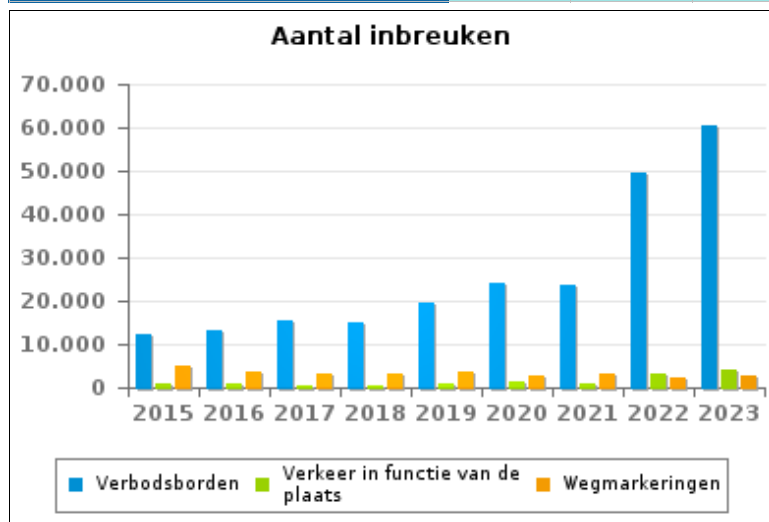


VERKEERSINBREUKEN (autosnelwegen inbegrepen) : ALGEMEEN OVERZICHT (DETAIL)

Vergelijking per jaar: 2015-2023

Wegcode(rest)

	2015	2016	2017	2018	2019	2020	2021	2022	2023
Verbodsborden	12.053	12.963	15.634	14.921	19.576	23.982	23.674	49.729	60.470
Algemene regels weggebruikers	3.927	3.717	3.926	4.056	4.430	3.391	3.504	3.268	3.636
Wegmarkeringen	4.868	3.596	2.992	3.223	3.665	2.512	2.965	2.447	2.565
Rijbewegingen	2.113	2.131	2.050	2.583	2.412	2.058	2.625	1.643	1.624
Verkeer in functie van de plaats	760	756	598	560	980	1.191	1.019	3.332	3.987
Gebodsborden	1.486	1.312	2.202	1.296	1.123	788	1.144	1.028	2.098
Lichten, richtingsaanw., achteruitkijkspieg.,...	1.541	2.072	1.503	1.360	1.156	970	1.009	948	1.125
Lading van goederen (Wegcode)	658	715	707	992	767	815	1.714	1.571	1.509
Voorrang	594	441	535	573	610	981	1.393	855	771
Bevelen van bevoegde personen	384	363	392	342	364	291	382	354	324
Vervoer van personen (Wegcode)	311	293	306	333	251	212	190	343	446
Gedrag tov bepaalde weggebruikers	221	484	253	251	230	226	289	281	250
Wegcode: andere	115	81	83	170	129	112	156	86	150
TOTAAL	29.031	28.924	31.181	30.660	35.693	37.529	40.064	65.885	78.955



**VERKEERSINBREUKEN (autosnelwegen inbegrepen) : TOP 5****2023****Alle inbreuken**

Thema	Wetsartikel	Aantal inbreuken	% (*)
Snelheid	Art. 11.2.1° a). Buiten de bebouwde kommen is de snelheid beperkt tot 120 km per uur op de autosnelwegen [...].	235.868	17,33 %
Snelheid	[VI. Gew.] Art. 11.1. Binnen de bebouwde kommen is de snelheid beperkt tot 50 km per uur [...].	223.066	16,39 %
Snelheid	[VI. Gew.] Art. 11.2.1° b). Buiten de bebouwde kommen is de snelheid beperkt tot 120 km per uur [...] op de openbare wegen verdeeld in vier of meer rijstroken waarvan er ten minste twee bestemd zijn voor iedere rijrichting, voor zover de rijrichtingen anders dan door wegmarkeringen gescheiden zijn [...]. De lagere snelheidsbeperkingen opgelegd door het verkeersbord C43 of voortvloeiend uit artikel 11.3. blijven van toepassing. Art. 5. De weggebruikers moeten de verkeerslichten, verkeersborden en wegmarkeringen in acht nemen wanneer deze regelmatig zijn naar de vorm, voldoende zichtbaar zijn en overeenkomstig de voorschriften van [...] [het algemeen] reglement [op de politie van het wegverkeer en van het gebruik van de openbare weg] zijn aangebracht. Art. 68.3. [...] Bord C43 [met de vermelding 90]: Vanaf het verkeersbord tot het volgend kruispunt [of verkeersbord C45], verbod te rijden met een grotere snelheid dan [90 km per uur] [...].	151.040	11,10 %
Snelheid	[VI. Gew.] Art. 11.2.3° b). Buiten de bebouwde kommen is de snelheid beperkt tot 70 km per uur op de andere openbare wegen.	117.971	8,67 %
Snelheid	[VI. Gew.] Art. 22quater. Binnen de zones afgebakend door de verkeersborden F4a en F4b is de snelheid beperkt tot 30 km per uur.	100.519	7,38 %

4de graadsinbreuken

Thema	Wetsartikel	Aantal inbreuken	% (*)
Wegcode (rest)	De overtreding op de hierna vermelde bepalingen wordt beschouwd als overtreding van 4de graad krachtens artikel 4.4° van KB 30-09-2005 : Art. 20.3.2°. Het is verboden zich op een overweg te begeven wanneer de rode knipperlichten branden.	98	0,01 %
Wegcode (rest)	De overtreding op de hierna vermelde bepalingen wordt beschouwd als overtreding van 4de graad krachtens artikel 4.4° van KB 30-09-2005 : Art. 20.3.1°. Het is verboden zich op een overweg te begeven wanneer de slagbomen in beweging of gesloten zijn.	53	0,00 %
Wegcode (rest)	De overtreding op de hierna vermelde bepalingen wordt beschouwd als overtreding van 4de graad krachtens artikel 4.7° van KB 30-09-2005 : Art. 50. Behoudens speciale toelating van de wettelijke gemachtigde overheid zijn verboden op de openbare weg, alle snelheids- en sportwedstrijden, inzonderheid snelheids-, regelmatigheids- of behendigheidsritten of -wedstrijden.	23	0,00 %
Wegcode (rest)	De overtreding op de hierna vermelde bepalingen wordt beschouwd als overtreding van 4de graad krachtens artikel 4.4° van KB 30-09-2005 : Art. 20.3.3°. Het is verboden zich op een overweg te begeven wanneer het geluidsein werkt.	22	0,00 %
Wegcode (rest)	De overtreding op de hierna vermelde bepalingen wordt beschouwd als overtreding van 4de graad krachtens artikel 4.5° van KB 30-09-2005 : Art. 21.4.3° Op autosnelwegen is het verboden: achteruit te rijden of te rijden in de tegenovergestelde rijrichting.	20	0,00 %

(*) % ten opzichte van totaal aantal inbreuken



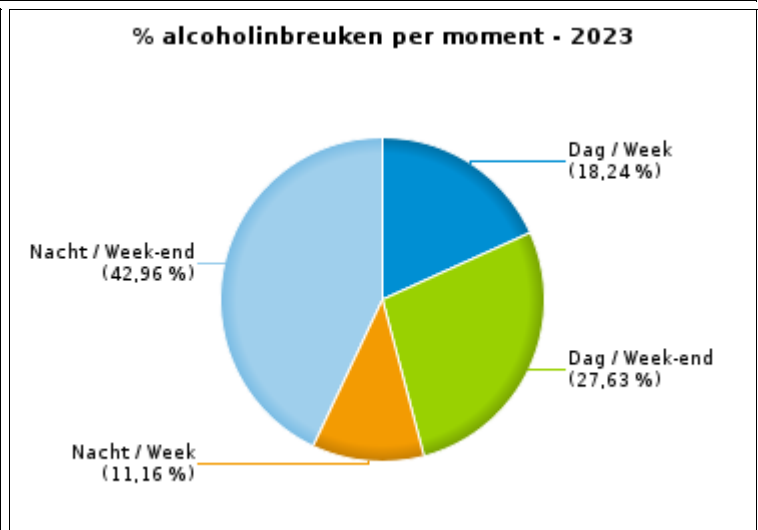
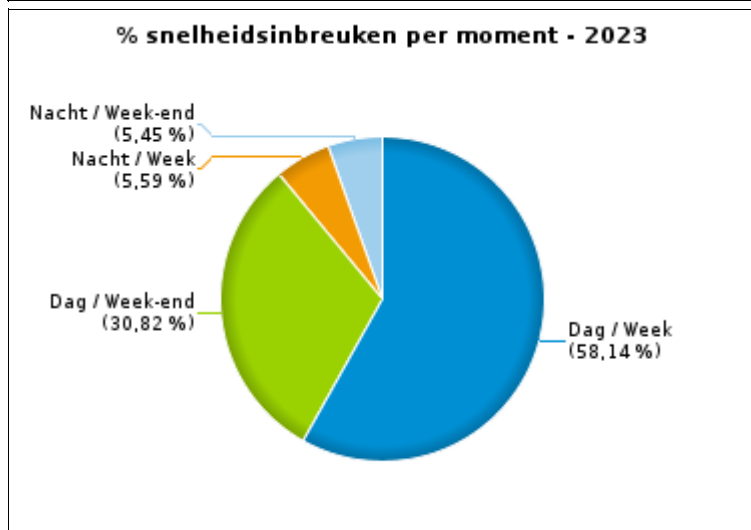
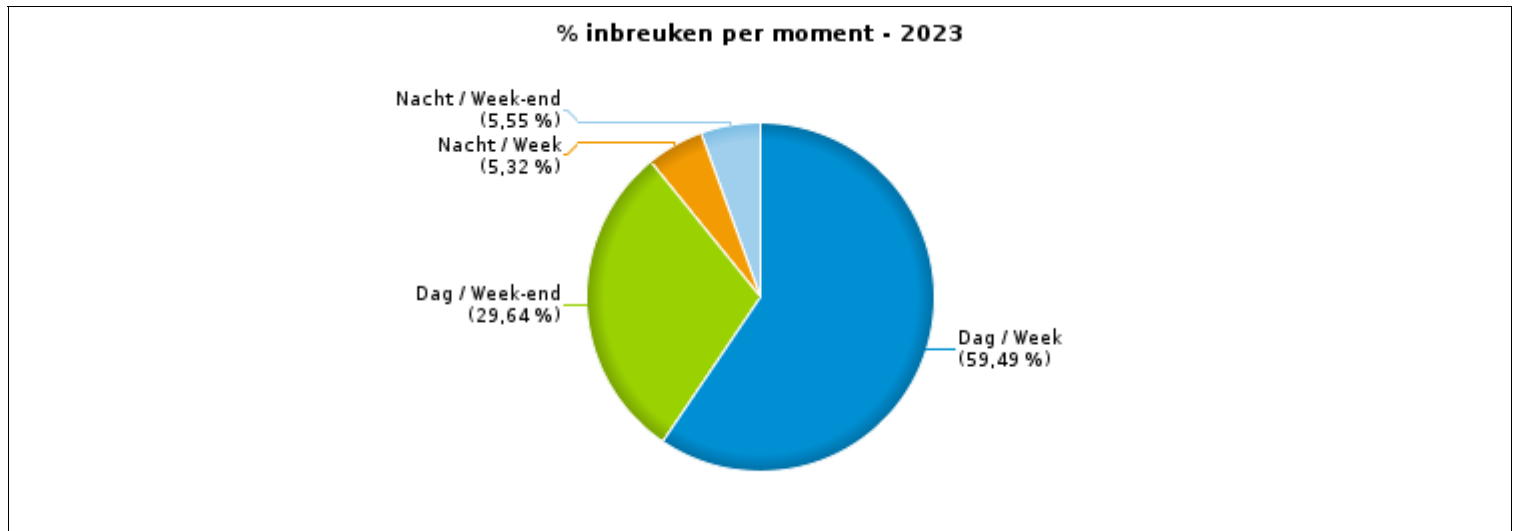
VERKEERSINBREUKEN (autosnelwegen inbegrepen) : MOMENT

Aantal inbreuken per moment van de week 2023

	Week			Week-end			TOTAAL
	Dag	Nacht	Subtotaal	Dag	Nacht	Subtotaal	
Snelheid	678.430	65.271	743.701	359.639	63.591	423.230	1.166.931
Stilstaan en parkeren	28.916	1.188	30.104	13.863	1.986	15.849	45.953
GSM	11.317	99	11.416	1.935	154	2.089	13.505
Helm en beschermende kledij	528	28	556	208	62	270	826
Gordel en kindersitje	3.054	80	3.134	1.294	270	1.564	4.698
Verkeerslichten	6.490	734	7.224	1.714	615	2.329	9.553
Wegcode (rest)	58.562	2.324	60.886	14.956	3.113	18.069	78.955
Alcohol	928	568	1.496	1.406	2.186	3.592	5.088
Drugs	800	165	965	558	385	943	1.908
Inschrijving	2.550	217	2.767	1.209	305	1.514	4.281
Rijbewijs	3.290	503	3.793	1.480	1.186	2.666	6.459
Technische eisen	10.560	942	11.502	3.861	1.202	5.063	16.565
Verzekering	1.350	166	1.516	548	294	842	2.358
Zwaar vervoer	1.840	118	1.958	246	64	310	2.268
Andere	153	9	162	69	33	102	264
Onbekend	953	37	990	492	62	554	1.544
TOTAAL	809.721	72.449	882.170	403.478	75.508	478.986	1.361.156

Weekend: van vrijdag 22.00u tot maandag 6.00u
 Week: van maandag 06.00u tot vrijdag 22.00u

Dag: van 06.00u tot 22.00u
 Nacht: van 22.00u tot 06.00u



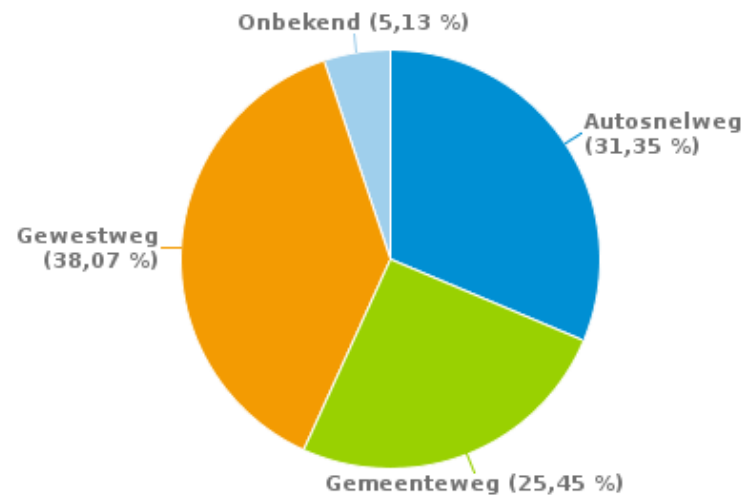


SNELHEIDSINBREUKEN (autosnelwegen inbegrepen) : PLAATS 2023

Aantal inbreuken per type weg

	Autosnelweg	Gemeenteweg	Gewestweg	Onbekend	TOTAAL
Snelheid	413.188	222.678	462.013	69.052	1.166.931
Stilstaan en parkeren	935	39.654	5.309	55	45.953
GSM	2.399	3.842	7.253	11	13.505
Helm en beschermende kledij	12	481	331	2	826
Gordel en kindersitje	480	2.139	2.076	3	4.698
Verkeerslichten	715	1.350	7.345	143	9.553
Wegcode (rest)	2.935	58.885	17.052	83	78.955
Alcohol	308	2.284	2.488	8	5.088
Drugs	115	929	849	15	1.908
Inschrijving	760	1.687	1.738	96	4.281
Rijbewijs	478	3.201	2.762	18	6.459
Technische eisen	3.096	5.979	7.096	394	16.565
Verzekering	170	1.315	866	7	2.358
Zwaar vervoer	1.083	438	747	0	2.268
Andere	26	130	107	1	264
Onbekend	8	1.375	159	2	1.544
TOTAAL	426.708	346.367	518.191	69.890	1.361.156

% inbreuken per type weg - 2023





SNELHEIDSINBREUKEN (autosnelwegen inbegrepen) : PLAATS

2023

Verkeersinbreuken per politiezone

	Snelheid	Stilstaan en parkeren	GSM	Helm en beschermende kledij	Gordel en kindersitje	Verkeerslichten	Wegcode (rest)	Alcohol	Andere	TOTAAL
PZ AALST	66.974	3.589	596	88	191	1.378	3.395	209	1.989	78.409
PZ AALTER/MALDEGEM	54.073	937	542	16	301	589	1.078	366	1.354	59.256
PZ ASSENEDE/EVERGEM	62.914	715	650	28	135	67	572	159	1.207	66.447
PZ BERLARE/ZELE	6.306	657	175	18	114	54	951	147	458	8.880
PZ BRAKEL (BRAKEL)	14.408	12	58	9	10	3	181	46	455	15.182
PZ BUGGENHOUT-LEBBEKE (LEBBEKE)	6.678	420	406	8	31	5	348	70	409	8.375
PZ DEINZE/ZULTE/LIEVEGEM	72.812	1.114	794	55	349	353	848	392	1.914	78.631
PZ DENDERLEEUV/HAALERT	7.447	336	159	4	28	10	263	127	405	8.779
PZ DENDERMONDE	10.698	774	376	21	130	344	687	295	986	14.311
PZ ERPE-MERE/LEDE	68.109	424	237	4	34	4	251	72	842	69.977
PZ GENT	221.477	24.134	3.204	238	1.548	2.658	7.960	947	7.327	269.493
GERAARDSBERGEN - LIERDE (GERAARDSBERGEN)	40.803	38	264	16	151	194	283	173	1.154	43.076
PZ HAMME/WAASMUNSTER	24.146	30	313	18	73	164	196	131	885	25.956
PZ KRUIBEKE/TEMSE	24.401	497	517	20	210	802	676	146	1.516	28.785
PZ LOCHRISTI/MOERBEKE/WACHTEBEKE/ZELZATE	44.035	618	398	41	260	300	7.764	210	1.354	54.980
PZ LOKEREN	29.748	1.755	310	16	125	96	1.250	97	658	34.055
PZ MEETJESLAND CENTRUM (EEKLO)	23.006	532	184	12	58	876	310	94	802	25.874
PZ NINOVE	10.947	737	316	9	56	25	240	86	486	12.902
PZ REGIO RHODE EN SCHELDE (MERELBEKE)	43.799	166	458	16	118	164	537	163	1.647	47.068
PZ RONSE	7.842	606	36	6	40	5	219	64	281	9.099
PZ SCHELDE - LEIE (DE PINTE)	84.516	614	743	12	105	220	788	256	1.596	88.850
PZ SINT-NIKLAAS	60.923	2.331	983	60	159	988	37.965	213	3.136	106.758
PZ VLAAMSE ARDENNEN (OUDENAARDE)	95.949	1.794	580	29	172	22	9.413	108	1.679	109.746
PZ WAASLAND-NOORD	42.347	1.018	371	52	117	34	1.458	159	1.352	46.908
PZ WETTEREN LAARNE WICHELEN (WETTEREN)	28.012	1.232	367	14	80	193	1.059	151	1.235	32.343
PZ ZOTTEGEM HERZELE STLHOUTEM (HERZELE)	14.561	873	468	16	103	5	263	207	520	17.016

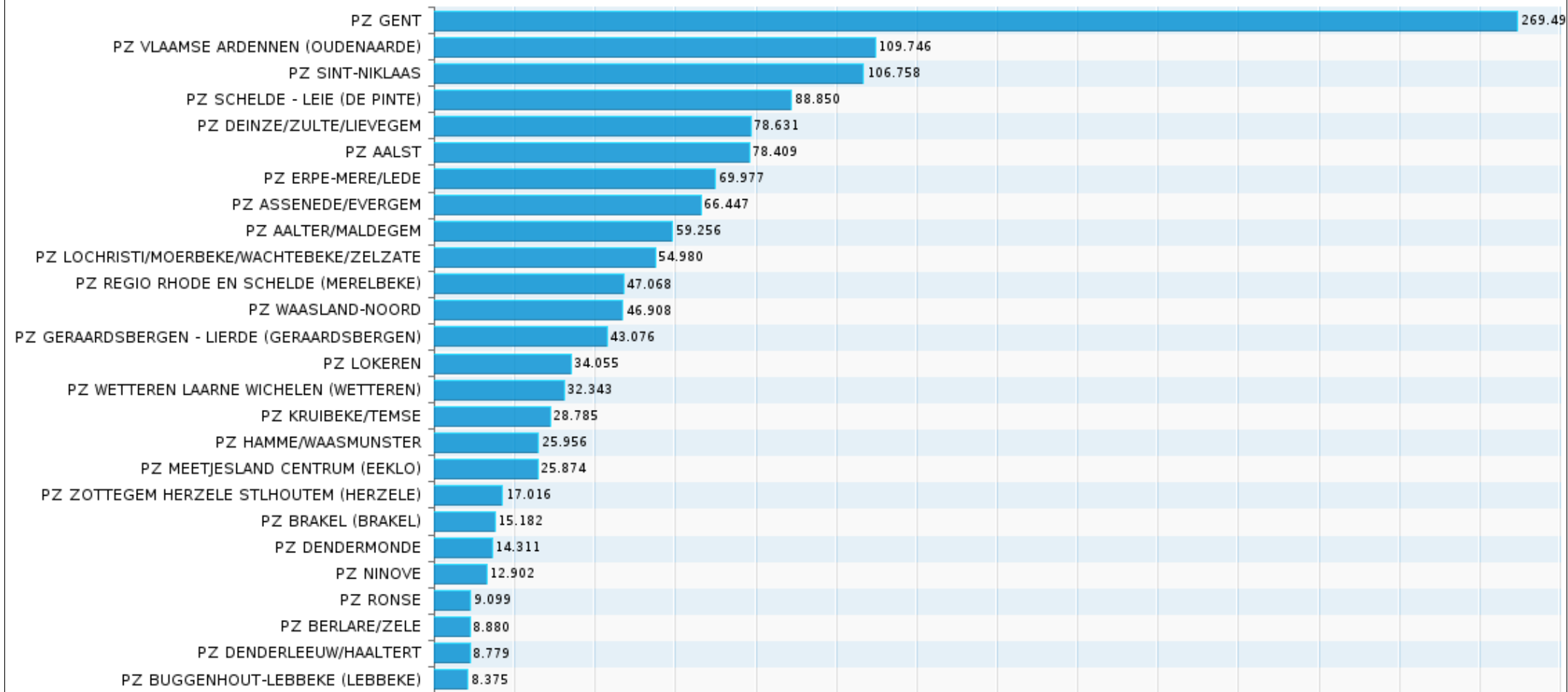


SNELHEIDSINBREUKEN (autosnelwegen inbegrepen) : PLAATS

2023

	Snelheid	Stilstaan en parkeren	GSM	Helm en beschermende kledij	Gordel en kinderzitje	Verkeerslichten	Wegcode (rest)	Alcohol	Andere	TOTAAL
TOTAAL	1.166.931	45.953	13.505	826	4.698	9.553	78.955	5.088	35.647	1.361.156

Verkeersinbreuken per politiezone



**SNELHEIDSINBREUKEN (autosnelwegen inbegrepen) : SNELHEIDSREGIME****2023**

toegelaten snelheid	0-10 km/u te snel	11-20 km/u te snel	21-30 km/u te snel	31-40 km/u te snel	>40 km/u te snel	??? km/u te snel	TOTAAL
30	80.735	21.084	3.245	447	114	1	105.626
50	301.352	55.956	9.072	1.985	872	6	369.243
60	19.890	1.883	182	21	0	0	21.976
70	139.890	24.239	5.904	1.838	753	6	172.630
90	183.377	37.084	8.024	1.674	740	0	230.899
100	20.775	1.991	353	58	43	0	23.220
120	206.648	24.843	6.254	1.918	1.249	0	240.912
Onbekend	86	34	18	12	9	2.266	2.425
TOTAAL	952.753	167.114	33.052	7.953	3.780	2.279	1.166.931



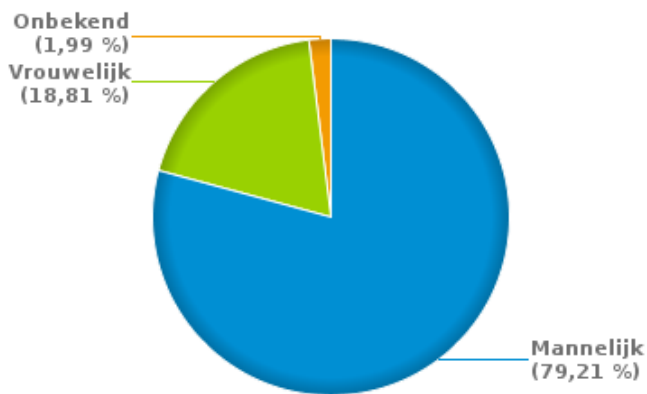
VERKEERSINBREUKEN (autosnelwegen inbegrepen) : PROFILERING

2023

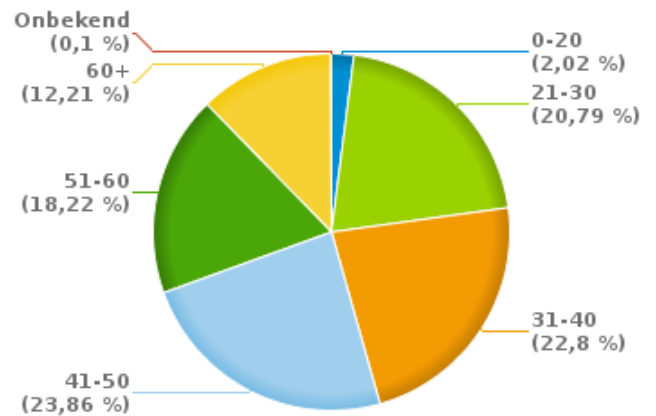
Aantal inbreuken alcohol per geslacht en per leeftijdscategorie

	Mannelijk	Vrouwelijk	Onbekend	TOTAAL
0-20	96	7	0	103
21-30	845	186	27	1.058
31-40	921	213	26	1.160
41-50	902	281	31	1.214
51-60	752	163	12	927
60+	512	107	2	621
Onbekend	2	0	3	5
TOTAAL	4.030	957	101	5.088

% Alcoholinbreuken per geslacht - 2023



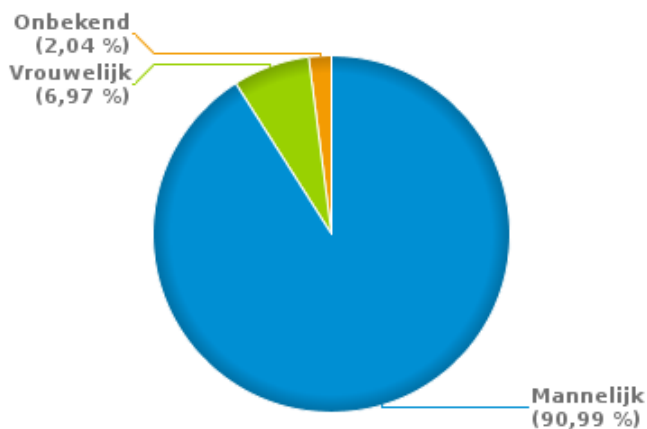
% Alcoholinbreuken per leeftijd - 2023



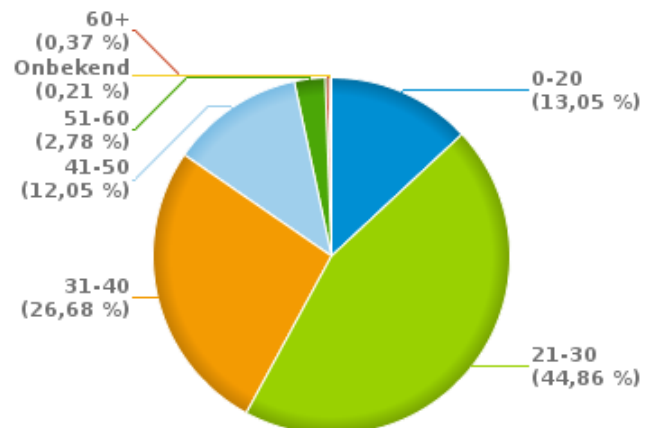
Aantal inbreuken drugs per geslacht en per leeftijdscategorie

	Mannelijk	Vrouwelijk	Onbekend	TOTAAL
0-20	236	6	7	249
21-30	785	53	18	856
31-40	451	50	8	509
41-50	206	21	3	230
51-60	49	3	1	53
60+	7	0	0	7
Onbekend	2	0	2	4
TOTAAL	1.736	133	39	1.908

% Drugsinbreuken per geslacht - 2023



% Drugsinbreuken per leeftijd - 2023





VERKEERSINBREUKEN

RAPPORT FILTERS

Verplichte parameters

Report type A=Arrondissement P=Provincie G=Gewest =Nationaal	P
Begin jaar van de inbreuken	2015
Einde jaar van de inbreuken	2023
Trimester	Trim. 1;Trim. 2;Trim. 3;Trim. 4
Datum van afsluiting van de gegevensbank	30/04/24

Optionele parameters

Arrondissement	
Provincie	
Gewest	
Lokale/federale eenheid	
Op/Buiten autosnelweg	(autosnelwegen inbegrepen)

Refresh report datum	01/07/2024 11:48:59
----------------------	---------------------