

**Overzicht
Verkeersinbreuken
(autosnelwegen inbegrepen)
2023**

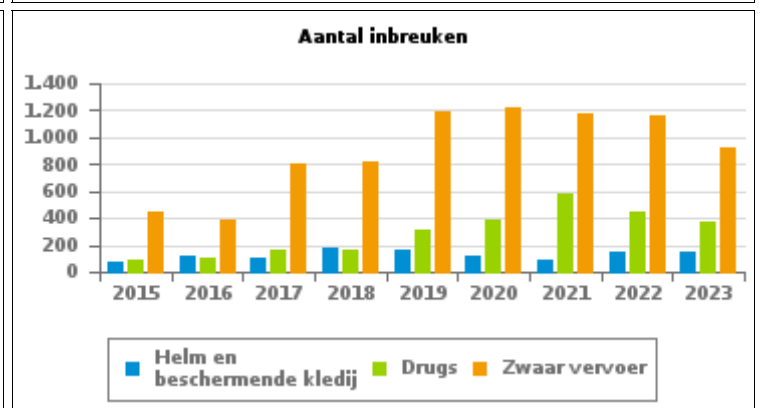
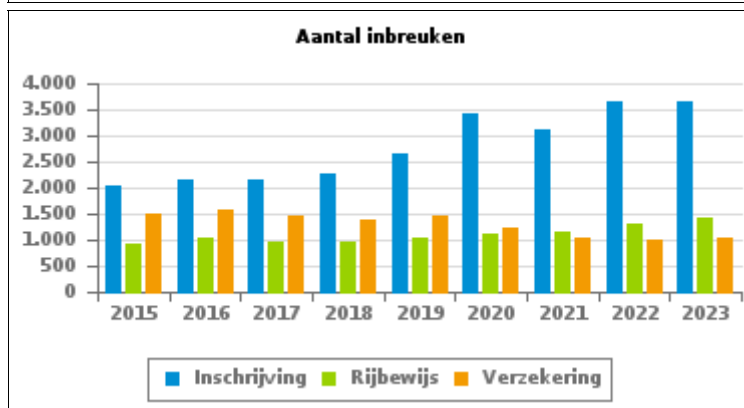
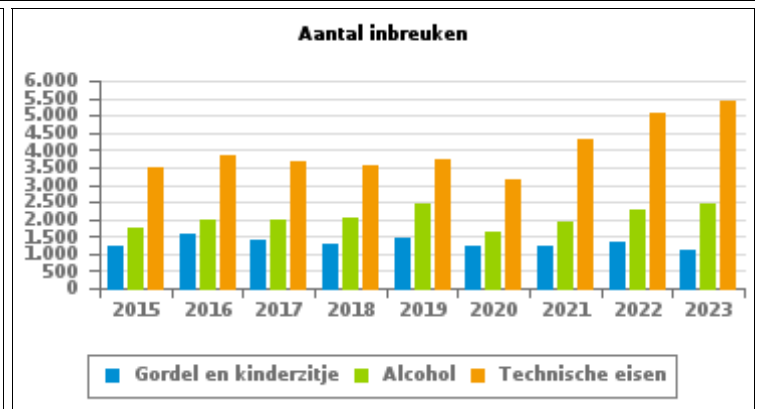
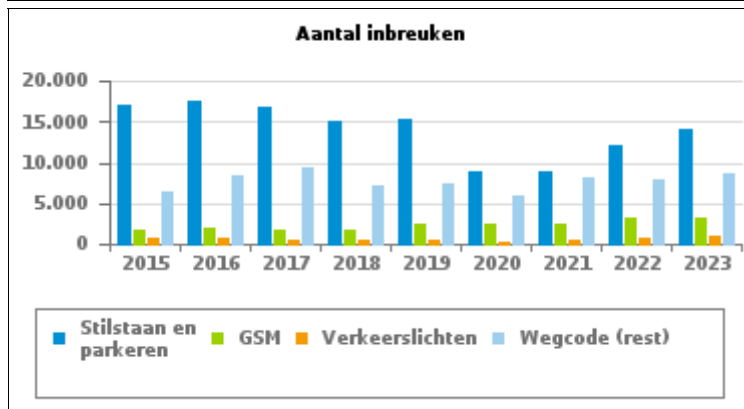
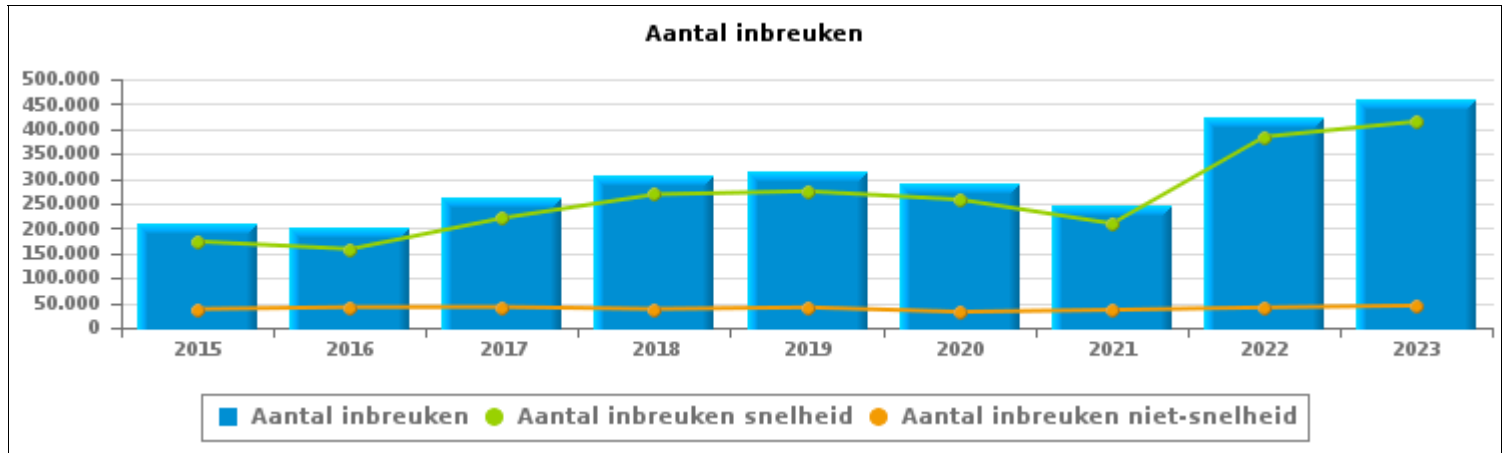
Provincie Namur



VERKEERSINBREUKEN (autosnelwegen inbegrepen) : ALGEMEEN OVERZICHT

Vergelijking per jaar: 2015-2023

	2015	2016	2017	2018	2019	2020	2021	2022	2023
TOTAAL AANTAL INBREUKEN	211.145	199.931	262.565	306.105	315.707	289.917	245.591	425.127	459.530
INBREUKEN PER THEMA									
Snelheid	173.546	158.352	220.768	268.330	274.672	257.893	209.645	384.222	414.969
Stilstaan en parkeren	16.942	17.477	16.900	14.978	15.354	8.968	8.999	12.173	14.156
GSM	1.680	1.904	1.702	1.696	2.368	2.504	2.568	3.166	3.221
Helm en beschermende kledij	80	114	110	177	157	119	95	149	146
Gordel en kindertzje	1.220	1.600	1.418	1.310	1.480	1.220	1.195	1.315	1.084
Verkeerslichten	760	702	435	411	457	341	543	665	927
Wegcode (rest)	6.532	8.510	9.323	7.164	7.303	6.030	8.194	8.020	8.712
Alcohol	1.756	2.001	1.970	2.051	2.466	1.626	1.917	2.265	2.467
Drugs	82	105	163	165	306	387	578	453	374
Inschrijving	2.029	2.170	2.163	2.269	2.642	3.405	3.111	3.658	3.664
Rijbewijs	912	1.037	978	946	1.037	1.123	1.167	1.295	1.433
Technische eisen	3.477	3.841	3.676	3.565	3.712	3.147	4.300	5.045	5.413
Verzekering	1.493	1.578	1.475	1.373	1.447	1.238	1.055	1.013	1.036
Zwaar vervoer	450	392	804	819	1.189	1.228	1.178	1.166	928
Andere	29	30	28	33	26	29	42	28	35
Onbekend	157	118	652	818	1.091	659	1.004	494	965



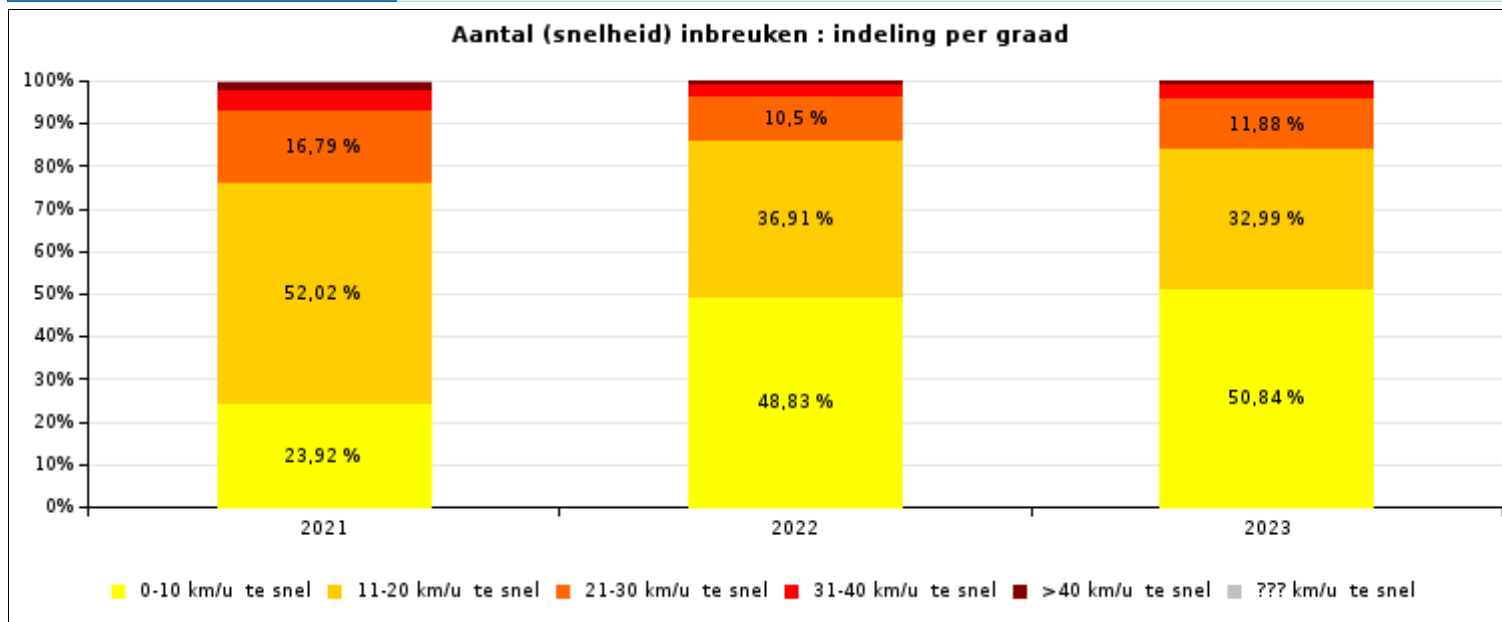


VERKEERSINBREUKEN (autosnelwegen inbegrepen) : ALGEMEEN OVERZICHT

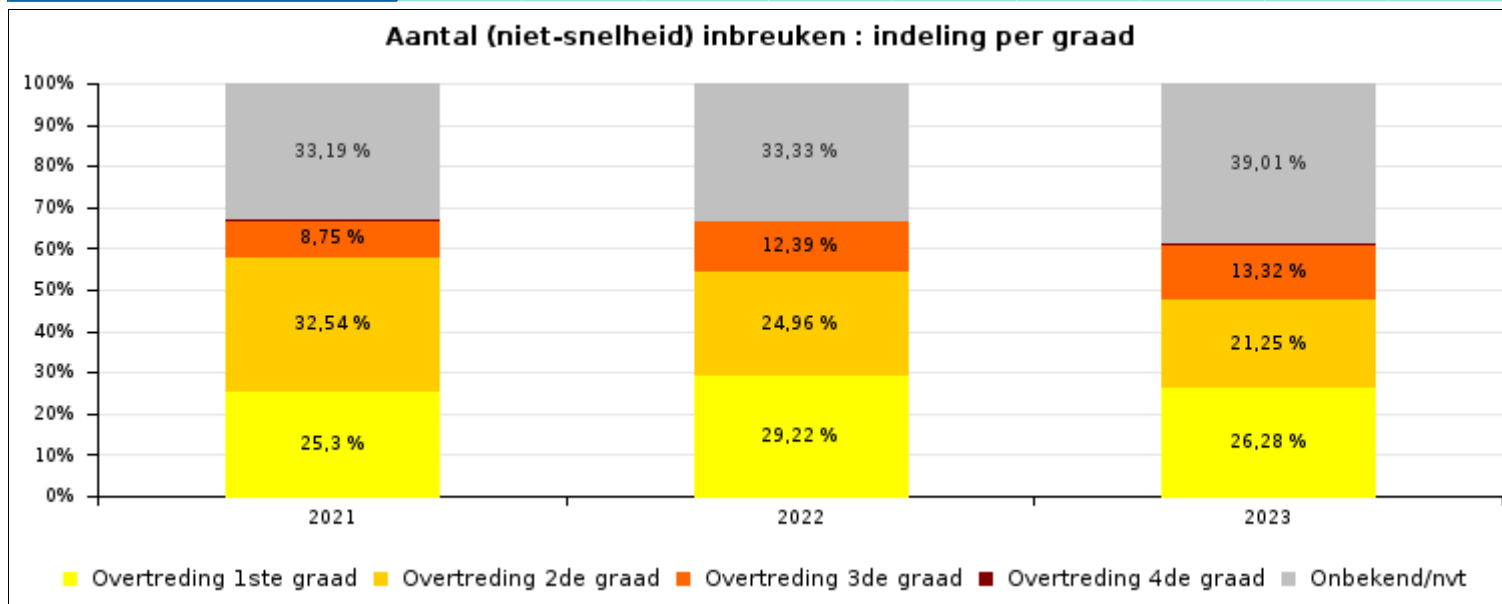
INBREUKEN PER ZWAARTEGRAAD

Vergelijking per jaar: 2015-2023

SNELHEID	2015	2016	2017	2018	2019	2020	2021	2022	2023
0-10 km/u te snel	15.508	19.582	37.674	34.025	60.732	60.496	50.148	187.599	210.964
11-20 km/u te snel	102.096	97.141	118.366	149.282	144.592	131.081	109.057	141.801	136.904
21-30 km/u te snel	40.247	30.613	46.082	59.826	48.952	45.908	35.207	40.331	49.286
31-40 km/u te snel	10.777	7.792	13.212	17.756	14.196	14.008	9.859	10.119	12.937
>40 km/u te snel	4.605	2.937	5.054	6.913	5.775	5.963	4.744	3.953	4.398
??? km/u te snel	313	287	380	528	425	437	630	419	480
Subtotaal SNELHEID	173.546	158.352	220.768	268.330	274.672	257.893	209.645	384.222	414.969



NIET-SNELHEID	2015	2016	2017	2018	2019	2020	2021	2022	2023
1ste graad	15.185	14.708	15.147	13.510	13.357	8.806	9.093	11.953	11.709
2de graad	11.710	11.206	9.940	9.533	11.967	11.011	11.697	10.208	9.470
3de graad	2.339	4.428	3.945	2.369	2.311	1.741	3.144	5.069	5.937
4de graad	69	112	90	96	51	61	82	43	63
Onbekend/NVT	8.296	11.125	12.675	12.267	13.349	10.405	11.930	13.632	17.382
Subtotaal NIET-SNELHEID	37.599	41.579	41.797	37.775	41.035	32.024	35.946	40.905	44.561





VERKEERSINBREUKEN (autosnelwegen inbegrepen) : ALGEMEEN OVERZICHT

Vergelijking per maand voor het jaar 2023

	Jan	Feb	Maa	Apr	Mei	Jun	Jul	Aug	Sep	Okt	Nov	Dec	TOTAAL
TOTAAL AANTAL INBREUKEN	31.759	41.900	49.849	41.614	40.352	36.467	33.405	39.396	36.630	41.180	35.161	31.817	459.530
INBREUKEN PER THEMA													
	Jan	Feb	Maa	Apr	Mei	Jun	Jul	Aug	Sep	Okt	Nov	Dec	TOTAAL
Snelheid	27.632	37.571	45.739	37.896	36.815	32.871	30.310	36.187	32.969	37.125	31.817	28.037	414.969
Stilstaan en parkeren	1.442	1.427	1.001	1.016	882	976	971	994	1.371	1.327	1.200	1.549	14.156
GSM	259	328	335	345	331	263	185	237	224	343	220	151	3.221
Helm en beschermende kledij	5	3	3	6	29	36	18	18	22	5	1	0	146
Gordel en kindersitje	93	87	121	95	115	132	75	59	88	80	55	84	1.084
Verkeerslichten	65	68	44	48	23	65	69	159	80	135	67	104	927
Wegcode (rest)	809	890	1.029	878	744	729	620	543	582	755	593	540	8.712
Alcohol	249	159	197	191	200	250	182	192	223	173	174	277	2.467
Drugs	38	26	29	28	29	31	24	21	38	33	29	48	374
Inschrijving	302	379	396	365	309	330	315	251	250	310	231	226	3.664
Rijbewijs	151	129	124	94	133	115	92	109	158	110	99	119	1.433
Technische eisen	439	580	566	449	525	473	403	462	372	428	344	372	5.413
Verzekering	128	85	90	78	92	106	73	65	76	83	83	77	1.036
Zwaar vervoer	118	147	141	94	101	81	52	32	22	85	45	10	928
Andere	1	5	4	3	5	3	1	2	1	5	4	1	35
Onbekend	28	16	30	28	19	6	15	65	154	183	199	222	965
INBREUKEN PER ZWAARTEGRAAD													
SNELHEID	Jan	Feb	Maa	Apr	Mei	Jun	Jul	Aug	Sep	Okt	Nov	Dec	TOTAAL
0-10 km/u te snel	15.728	20.397	26.105	21.521	16.176	15.701	14.459	14.341	15.329	18.601	18.177	14.429	210.964
11-20 km/u te snel	8.842	11.723	12.650	11.003	13.992	11.738	10.592	13.337	11.692	12.721	9.329	9.285	136.904
21-30 km/u te snel	2.244	3.697	5.085	3.966	4.860	3.959	3.850	6.409	4.429	4.299	3.244	3.244	49.286
31-40 km/u te snel	577	1.197	1.417	1.010	1.296	1.026	1.022	1.574	1.114	1.110	819	775	12.937
>40 km/u te snel	187	512	435	361	460	405	360	481	357	355	212	273	4.398
??? km/u te snel	54	45	47	35	31	42	27	45	48	39	36	31	480
Subtotaal SNELHEID	27.632	37.571	45.739	37.896	36.815	32.871	30.310	36.187	32.969	37.125	31.817	28.037	414.969
NIET-SNELHEID	Jan	Feb	Maa	Apr	Mei	Jun	Jul	Aug	Sep	Okt	Nov	Dec	TOTAAL
1ste graad	1.185	1.262	1.101	1.053	993	901	860	696	916	930	849	963	11.709
2de graad	1.045	1.093	1.043	979	605	818	590	723	675	805	527	567	9.470
3de graad	480	550	574	553	589	478	441	459	420	606	413	374	5.937
4de graad	3	2	5	5	4	10	5	9	4	2	5	9	63
Onbekend/NVT	1.414	1.422	1.387	1.128	1.346	1.389	1.199	1.322	1.646	1.712	1.550	1.867	17.382
Subtotaal NIET-SNELHEID	4.127	4.329	4.110	3.718	3.537	3.596	3.095	3.209	3.661	4.055	3.344	3.780	44.561

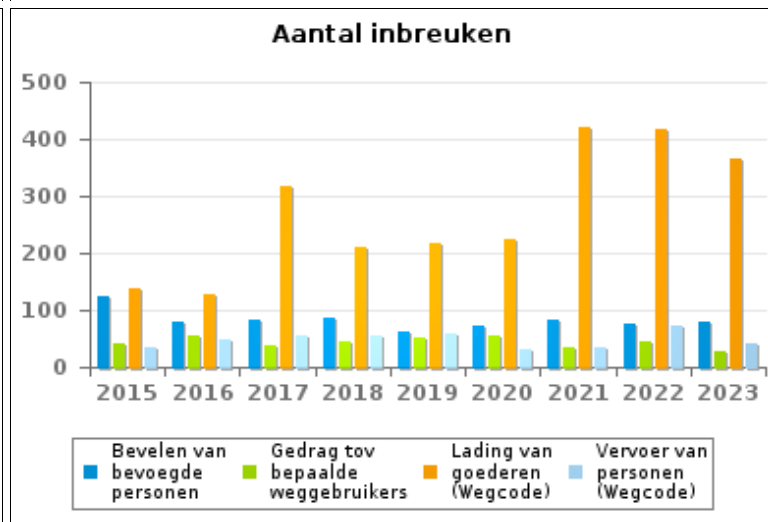
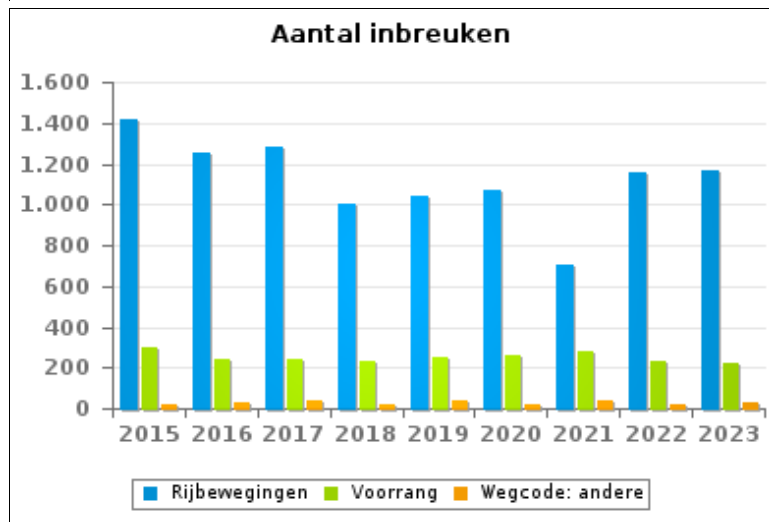
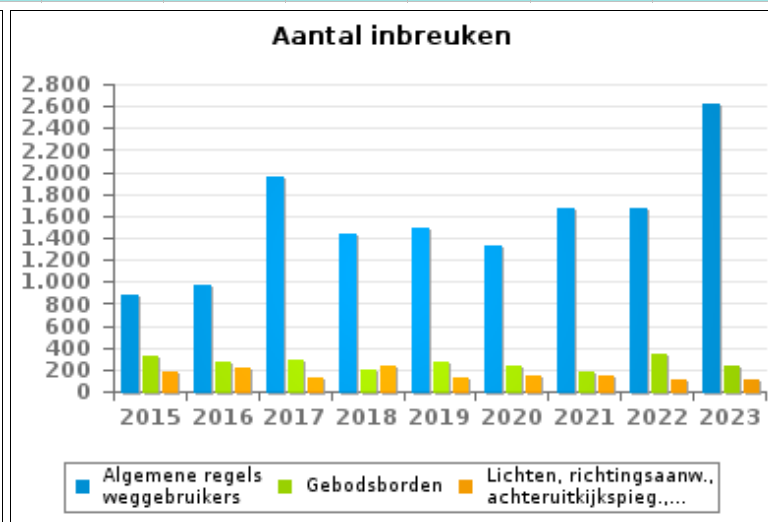
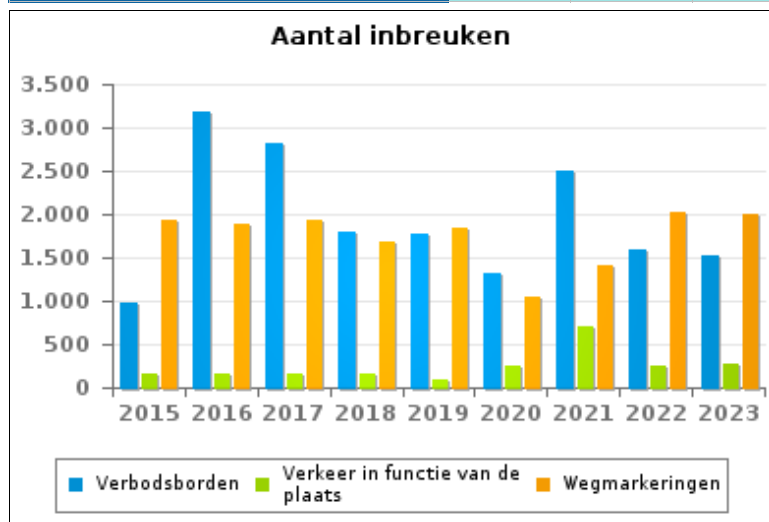


VERKEERSINBREUKEN (autosnelwegen inbegrepen) : ALGEMEEN OVERZICHT (DETAIL)

Vergelijking per jaar: 2015-2023

Wegcode(rest)

	2015	2016	2017	2018	2019	2020	2021	2022	2023
Verbodsborden	971	3.171	2.821	1.806	1.762	1.316	2.501	1.588	1.523
Wegmarkeringen	1.922	1.890	1.932	1.688	1.836	1.038	1.406	2.027	1.993
Algemene regels weggebruikers	886	967	1.965	1.433	1.494	1.323	1.664	1.677	2.625
Rijbewegingen	1.419	1.251	1.282	1.007	1.045	1.074	704	1.161	1.170
Lading van goederen (Wegcode)	137	129	316	209	216	224	421	417	364
Gebodsborden	324	277	281	194	269	231	172	337	241
Voorrang	300	239	244	233	251	257	277	229	223
Verkeer in functie van de plaats	165	166	149	161	89	255	715	261	281
Lichten, richtingsaanw., achteruitkijkspieg.,....	183	207	120	231	132	137	147	109	116
Bevelen van bevoegde personen	125	81	82	86	63	71	84	77	81
Vervoer van personen (Wegcode)	35	49	55	56	59	31	34	74	43
Gedrag tov bepaalde weggebruikers	42	54	38	45	53	55	34	44	27
Wegcode: andere	23	29	38	15	34	18	35	19	25
TOTAAL	6.532	8.510	9.323	7.164	7.303	6.030	8.194	8.020	8.712



**VERKEERSINBREUKEN (autosnelwegen inbegrepen) : TOP 5****2023**

<i>Alle inbreuken</i>			
Thema	Wetsartikel	Aantal inbreuken	% (*)
Snelheid	Art. 11.2.1° a). Buiten de bebouwde kommen is de snelheid beperkt tot 120 km per uur op de autosnelwegen [...].	121.611	26,46 %
Snelheid	(Opgelet: de onderstaande overtreding is alleen geldig voor Waals Gewest) Art. 11.1. Binnen de bebouwde kommen is de snelheid beperkt tot 50 km per uur [...].	97.172	21,15 %
Snelheid	(Opgelet: de onderstaande overtreding is alleen geldig voor Waals Gewest) Art. 11.2.1° b). Buiten de bebouwde kommen is de snelheid beperkt tot 120 km per uur [...] op de openbare wegen verdeeld in vier of meer rijstroken waarvan er ten minste twee bestemd zijn voor iedere rijrichting, voor zover de rijrichtingen anders dan door wegmarkeringen gescheiden zijn [...]. De lagere snelheidsbeperkingen opgelegd door het verkeersbord C43 of voortvloeiend uit artikel 11.3. blijven van toepassing. Art. 5. De weggebruikers moeten de verkeerslichten, verkeersborden en wegmarkeringen in acht nemen wanneer deze regelmatig zijn naar de vorm, voldoende zichtbaar zijn en overeenkomstig de voorschriften van [...] [het algemeen] reglement [op de politie van het wegverkeer en van het gebruik van de openbare weg] zijn aangebracht. Art. 68.3. [...] Bord C43 [met de vermelding 90]: Vanaf het verkeersbord tot het volgend kruispunt [of verkeersbord C45], verbod te rijden met een grotere snelheid dan [9	40.145	8,74 %
Snelheid	(Opgelet: de onderstaande overtreding is alleen geldig voor Waals Gewest) Snelheid / In de nabijheid van een werk op een autosnelweg / Bord C43 - 70 km/u. Art. 11.2.1° a). Buiten de bebouwde kommen is de snelheid beperkt tot 120 km per uur op de autosnelwegen [...]. De lagere snelheidsbeperkingen opgelegd door het verkeersbord C43 of voortvloeiend uit artikel 11.3. blijven van toepassing. Art. 5. De weggebruikers moeten de verkeerslichten, verkeersborden en wegmarkeringen in acht nemen wanneer deze regelmatig zijn naar de vorm, voldoende zichtbaar zijn en overeenkomstig de voorschriften van [...] [het algemeen] reglement [op de politie van het wegverkeer en van het gebruik van de openbare weg] zijn aangebracht. Art. 68.3. [...] Bord C43 [met de vermelding 70]: Vanaf het verkeersbord tot [...] [verkeersbord C45], verbod te rijden met een grotere snelheid dan [70 km per uur] [...].	38.555	8,39 %
Snelheid	(Opgelet: de onderstaande overtreding is alleen geldig voor Waals Gewest) Art. 11.2.2° a). Buiten de bebouwde kommen is de snelheid beperkt tot 90 km per uur op de openbare wegen verdeeld in vier of meer rijstroken waarvan er ten minste twee bestemd zijn voor iedere rijrichting en de rijrichtingen gescheiden zijn door wegmarkeringen.	36.095	7,85 %

**VERKEERSINBREUKEN (autosnelwegen inbegrepen) : TOP 5****2023****4de graadsinbreuken**

Thema	Wetsartikel	Aantal inbreuken	% (*)
Wegcode (rest)	De overtreding op de hierna vermelde bepalingen wordt beschouwd als overtreding van 4de graad krachtens artikel 4.7° van KB 30-09-2005 :Art. 50. Behoudens speciale toelating van de wettelijke gemachtigde overheid zijn verboden op de openbare weg, alle snelheids- en sportwedstrijden, inzonderheid snelheids-, regelmatigheids- of behendigheidsritten of -wedstrijden.	16	0,00 %
Wegcode (rest)	De overtreding op de hierna vermelde bepalingen wordt beschouwd als overtreding van 4de graad krachtens artikel 4.4° van KB 30-09-2005 : Art. 20.3.2°. Het is verboden zich op een overweg te begeven wanneer de rode knipperlichten branden.	13	0,00 %
Wegcode (rest)	De overtreding op de hierna vermelde bepalingen wordt beschouwd als overtreding van 4de graad krachtens artikel 4.3° van KB 30-09-2005 :Art. 17.2.3°. Het links inhalen van een gespan [...] of van een voertuig met meer dan twee wielen is verboden bij het naderen van de top van een helling en in bochten, wanneer de zichtbaarheid onvoldoende is, behalve indien kan ingehaald worden zonder de doorlopende witte streep te overschrijden die het voor de tegenliggers bestemde deel van de rijbaan aflijnt.	10	0,00 %
Wegcode (rest)	De overtreding op de hierna vermelde bepalingen wordt beschouwd als overtreding van 4de graad krachtens artikel 4.4° van KB 30-09-2005 : Art. 20.3.1°. Het is verboden zich op een overweg te begeven wanneer de slagbomen in beweging of gesloten zijn.	6	0,00 %
Wegcode (rest)	Art. 4.1. De weggebruikers moeten onmiddellijk gevolg geven aan de bevelen van de bevoegde personen. Art. 4.2.2°. Als bevelen worden inzonderheid beschouwd: de arm of de armen horizontaal uitgestrekt, wat stoppen betekent voor de weggebruikers die naderen uit richtingen welke deze aangewezen door de arm of armen, dwarsen. Art. 4.1°. [...] zijn overtredingen van de vierde graad in de zin van artikel 29§1, eerste lid, van [...] [de] wet betreffende de politie over het wegverkeer, gecoördineerd op 16 maart 1968: de [...] bevelen negeren van een bevoegd persoon [vermeld in het artikel 4.2.2° van KB 01-12-1975].	5	0,00 %
Wegcode (rest)	De overtreding op de hierna vermelde bepalingen wordt beschouwd als overtreding van 4de graad krachtens artikel 4.4° van KB 30-09-2005 : Art. 20.3.3°. Het is verboden zich op een overweg te begeven wanneer het geluidsein werkt.	5	0,00 %

(*) % ten opzichte van totaal aantal inbreuken



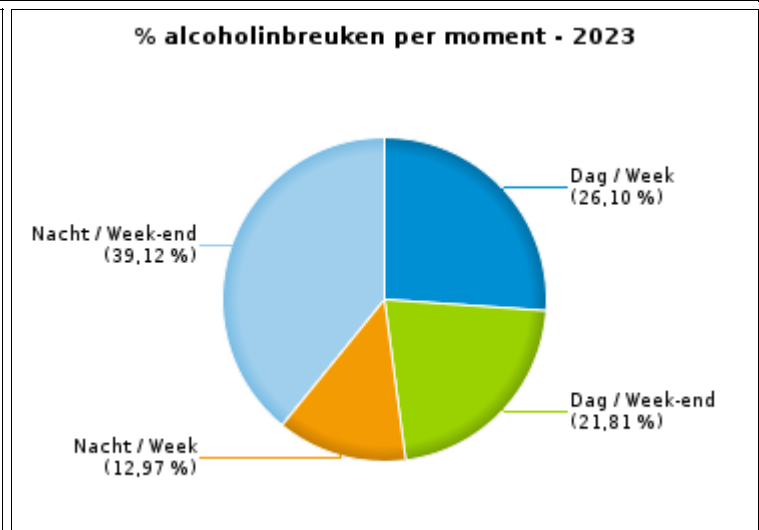
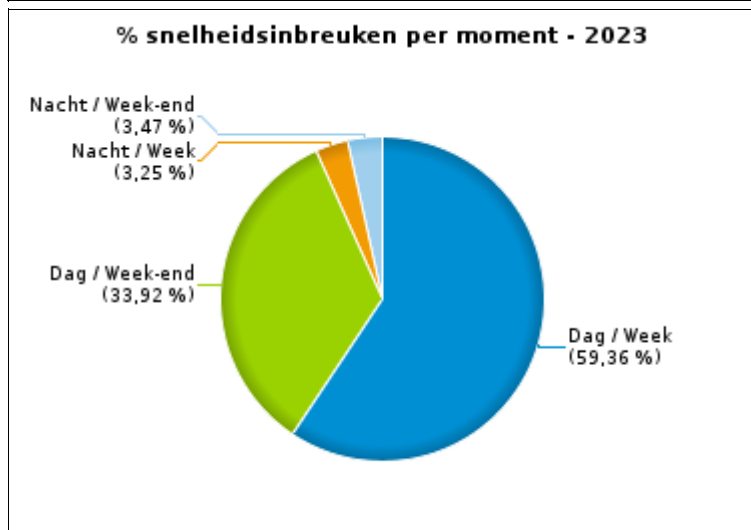
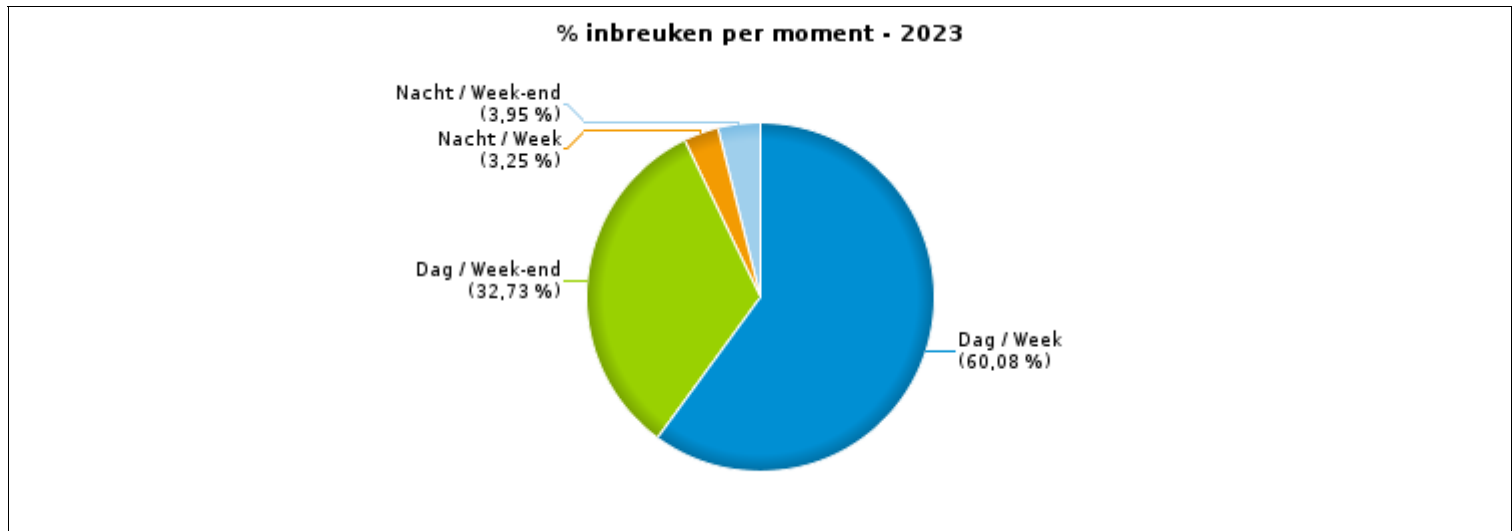
VERKEERSINBREUKEN (autosnelwegen inbegrepen) : MOMENT

Aantal inbreuken per moment van de week 2023

	Week			Week-end			TOTAAL
	Dag	Nacht	Subtotaal	Dag	Nacht	Subtotaal	
Snelheid	246.325	13.485	259.810	140.750	14.409	155.159	414.969
Stilstaan en parkeren	8.657	322	8.979	3.612	1.565	5.177	14.156
GSM	2.778	45	2.823	372	26	398	3.221
Helm en beschermende kledij	101	0	101	42	3	45	146
Gordel en kindersitje	818	13	831	232	21	253	1.084
Verkeerslichten	714	31	745	148	34	182	927
Wegcode (rest)	6.732	199	6.931	1.457	324	1.781	8.712
Alcohol	644	320	964	538	965	1.503	2.467
Drugs	178	21	199	117	58	175	374
Inschrijving	2.277	145	2.422	1.055	187	1.242	3.664
Rijbewijs	901	66	967	302	164	466	1.433
Technische eisen	3.806	168	3.974	1.225	214	1.439	5.413
Verzekering	648	63	711	218	107	325	1.036
Zwaar vervoer	779	29	808	90	30	120	928
Andere	24	3	27	7	1	8	35
Onbekend	696	15	711	222	32	254	965
TOTAAL	276.078	14.925	291.003	150.387	18.140	168.527	459.530

Weekend: van vrijdag 22.00u tot maandag 6.00u
 Week: van maandag 06.00u tot vrijdag 22.00u

Dag: van 06.00u tot 22.00u
 Nacht: van 22.00u tot 06.00u



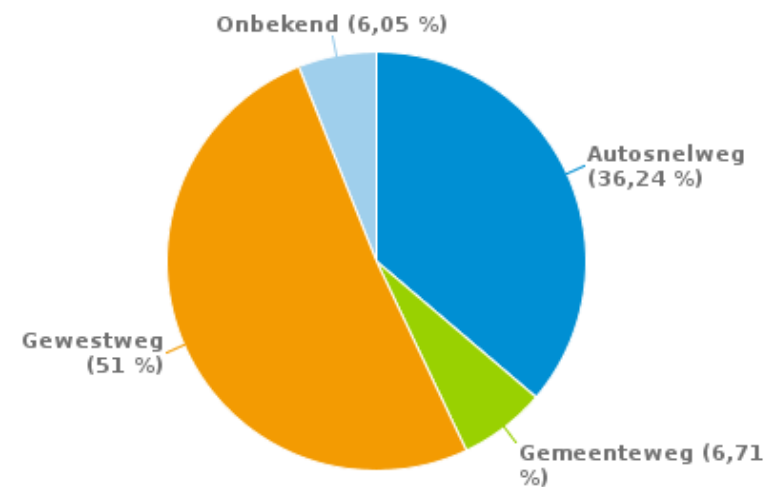


SNELHEIDSINBREUKEN (autosnelwegen inbegrepen) : PLAATS 2023

Aantal inbreuken per type weg

	Autosnelweg	Gemeenteweg	Gewestweg	Onbekend	TOTAAL
Snelheid	159.035	12.726	216.004	27.204	414.969
Stilstaan en parkeren	157	11.378	2.621	0	14.156
GSM	1.213	345	1.608	55	3.221
Helm en beschermende kledij	3	36	106	1	146
Gordel en kinderzitje	155	266	663	0	1.084
Verkeerslichten	1	57	674	195	927
Wegcode (rest)	2.509	2.210	3.978	15	8.712
Alcohol	133	687	1.645	2	2.467
Drugs	81	86	207	0	374
Inschrijving	979	555	1.953	177	3.664
Rijbewijs	255	385	792	1	1.433
Technische eisen	1.162	994	3.103	154	5.413
Verzekering	115	400	520	1	1.036
Zwaar vervoer	677	56	195	0	928
Andere	7	6	22	0	35
Onbekend	41	651	272	1	965
TOTAAL	166.523	30.838	234.363	27.806	459.530

% inbreuken per type weg - 2023





SNELHEIDSINBREUKEN (autosnelwegen inbegrepen) : PLAATS

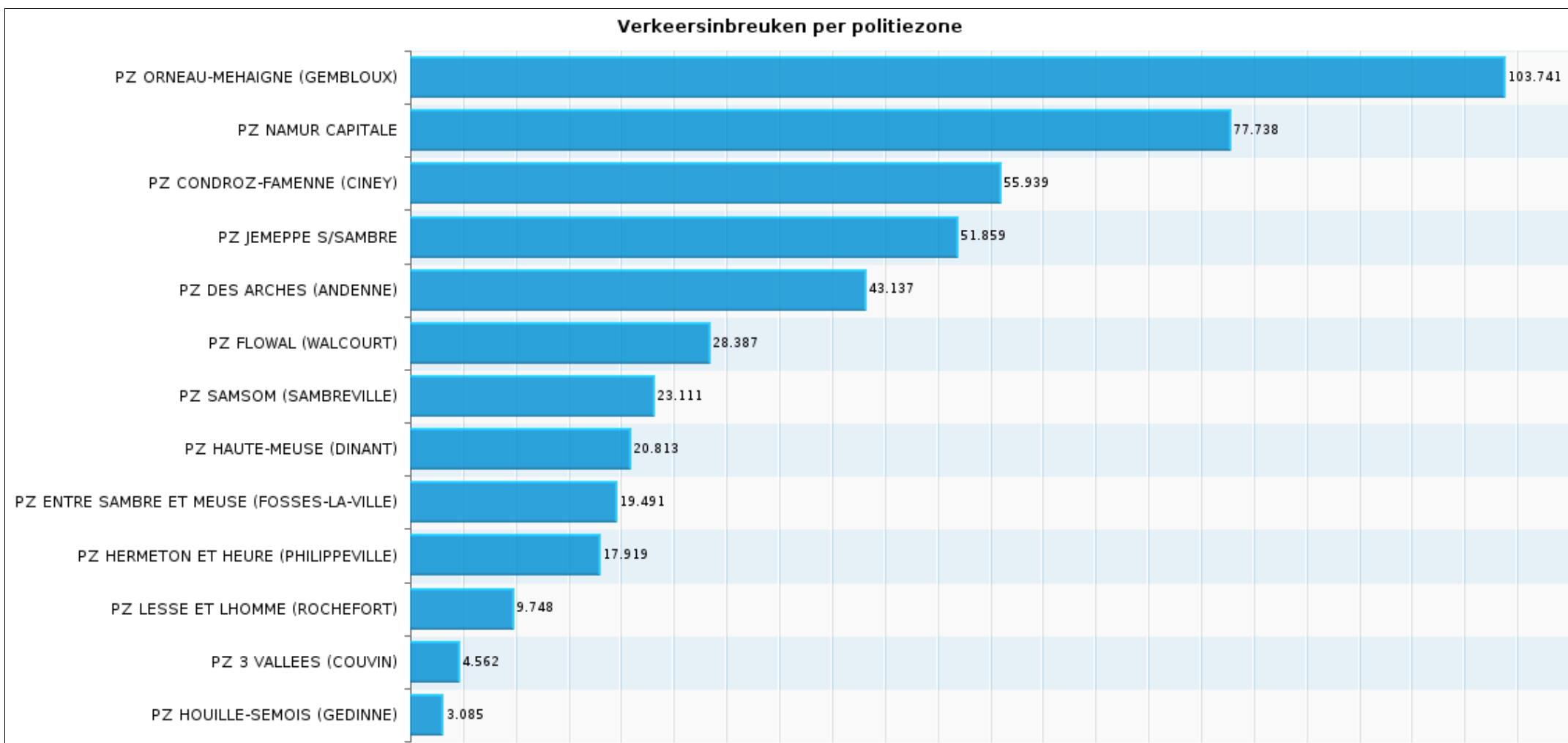
2023

Verkeersinbreuken per politiezone

	Snelheid	Stilstaan en parkeren	GSM	Helm en beschermende kledij	Gordel en kindersitje	Verkeerslichten	Wegcode (rest)	Alcohol	Andere	TOTAAL
PZ 3 VALLEES (COUVIN)	3.023	25	136	9	165	23	200	309	672	4.562
PZ CONDROZ-FAMENNE (CINEY)	53.687	199	170	2	19	3	449	93	1.317	55.939
PZ DES ARCHES (ANDENNE)	39.077	681	382	16	69	286	811	175	1.640	43.137
PZ ENTRE SAMBRE ET MEUSE (FOSSES-LA-VILLE)	18.111	331	154	7	30	6	141	169	542	19.491
PZ FLOWAL (WALCOURT)	25.999	37	307	35	267	109	349	289	995	28.387
PZ HAUTE-MEUSE (DINANT)	17.601	907	50	11	35	5	1.361	233	610	20.813
PZ HERMETON ET HEURE (PHILIPPEVILLE)	17.081	235	28	4	21	0	97	101	352	17.919
PZ HOUILLE-SEMOIS (GEDINNE)	2.398	33	13	2	52	7	102	176	302	3.085
PZ JEMEPPE S/SAMBRE	49.675	67	367	4	65	133	356	95	1.097	51.859
PZ LESSE ET LHOMME (ROCHEFORT)	8.491	19	63	3	81	2	237	150	702	9.748
PZ NAMUR CAPITALE	60.989	10.820	617	25	117	231	2.489	306	2.144	77.738
PZ ORNEAU-MEHAIGNE (GEMBLOUX)	99.562	72	559	12	80	89	945	229	2.193	103.741
PZ SAMSOM (SAMBREVILLE)	19.275	730	375	16	83	33	1.175	142	1.282	23.111
TOTAAL	414.969	14.156	3.221	146	1.084	927	8.712	2.467	13.848	459.530



SNELHEIDSINBREUKEN (autosnelwegen inbegrepen) : PLAATS 2023



**SNELHEIDSINBREUKEN (autosnelwegen inbegrepen) : SNELHEIDSREGIME****2023**

toegelaten snelheid	0-10 km/u te snel	11-20 km/u te snel	21-30 km/u te snel	31-40 km/u te snel	>40 km/u te snel	??? km/u te snel	TOTAAL
30	3.879	2.199	273	22	5	0	6.378
50	58.568	45.820	10.351	2.813	1.103	1	118.656
60	2.619	793	245	26	11	0	3.694
70	15.578	27.014	22.829	5.849	1.439	0	72.709
90	35.389	37.033	9.094	2.568	1.072	2	85.158
100	3	1	0	0	0	0	4
120	94.827	23.967	6.475	1.657	768	0	127.694
Onbekend	101	77	19	2	0	477	676
TOTAAL	210.964	136.904	49.286	12.937	4.398	480	414.969



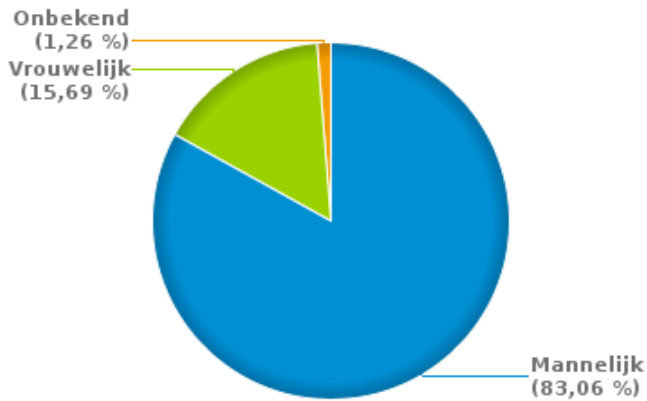
VERKEERSINBREUKEN (autosnelwegen inbegrepen) : PROFILERING

2023

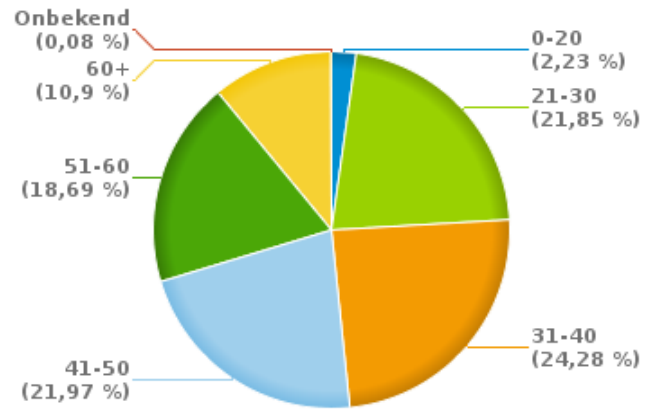
Aantal inbreuken alcohol per geslacht en per leeftijdscategorie

	Mannelijk	Vrouwelijk	Onbekend	TOTAAL
0-20	51	4	0	55
21-30	455	71	13	539
31-40	505	88	6	599
41-50	434	103	5	542
51-60	371	84	6	461
60+	232	37	0	269
Onbekend	1	0	1	2
TOTAAL	2.049	387	31	2.467

% Alcoholinbreuken per geslacht - 2023



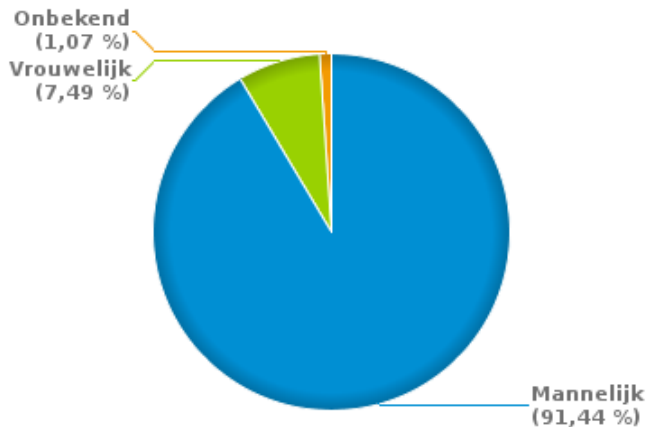
% Alcoholinbreuken per leeftijd - 2023



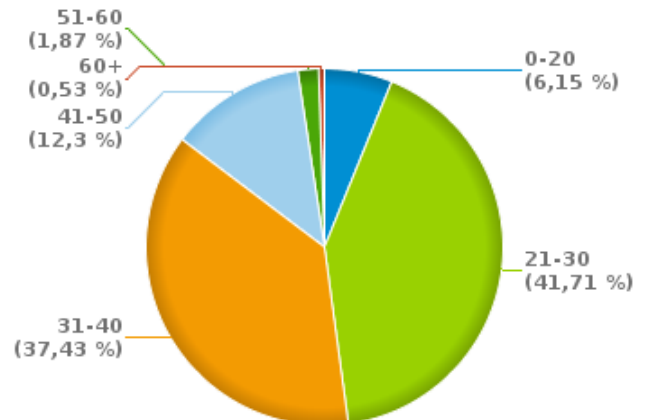
Aantal inbreuken drugs per geslacht en per leeftijdscategorie

	Mannelijk	Vrouwelijk	Onbekend	TOTAAL
0-20	22	1	0	23
21-30	142	11	3	156
31-40	125	15	0	140
41-50	44	1	1	46
51-60	7	0	0	7
60+	2	0	0	2
TOTAAL	342	28	4	374

% Drugsinbreuken per geslacht - 2023



% Drugsinbreuken per leeftijd - 2023





VERKEERSINBREUKEN

RAPPORT FILTERS

Verplichte parameters

Report type A=Arrondissement P=Provincie G=Gewest =Nationaal	P
Begin jaar van de inbreuken	2015
Einde jaar van de inbreuken	2023
Trimester	Trim. 1;Trim. 2;Trim. 3;Trim. 4
Datum van afsluiting van de gegevensbank	30/04/24

Optionele parameters

Arrondissement	
Provincie	
Gewest	
Lokale/federale eenheid	
Op/Buiten autosnelweg	(autosnelwegen inbegrepen)

Refresh report datum	01/07/2024 11:48:59
----------------------	---------------------