

**Overzicht  
Verkeersinbreuken  
(autosnelwegen inbegrepen)  
2023**

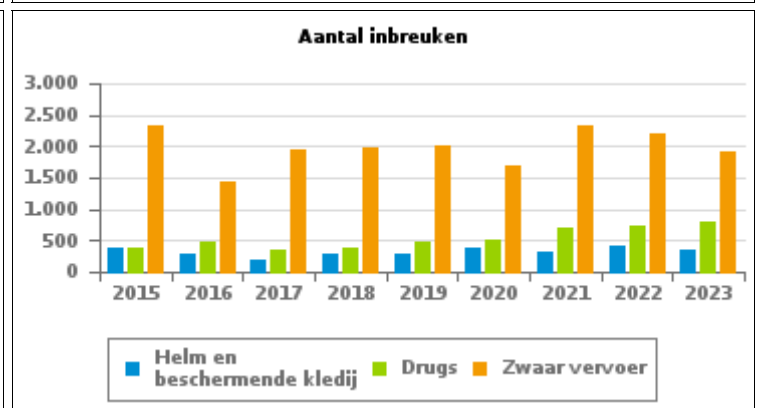
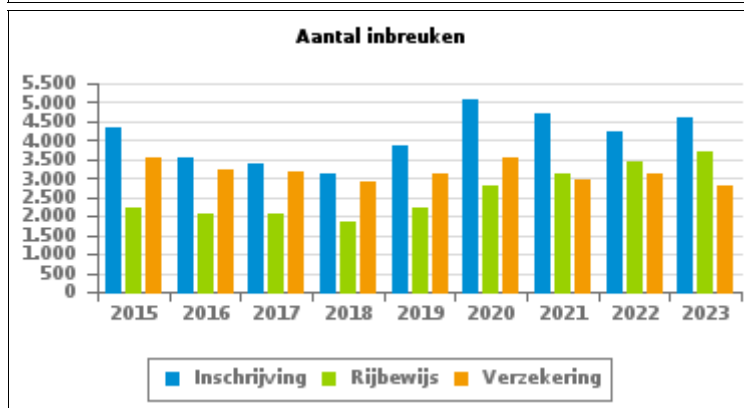
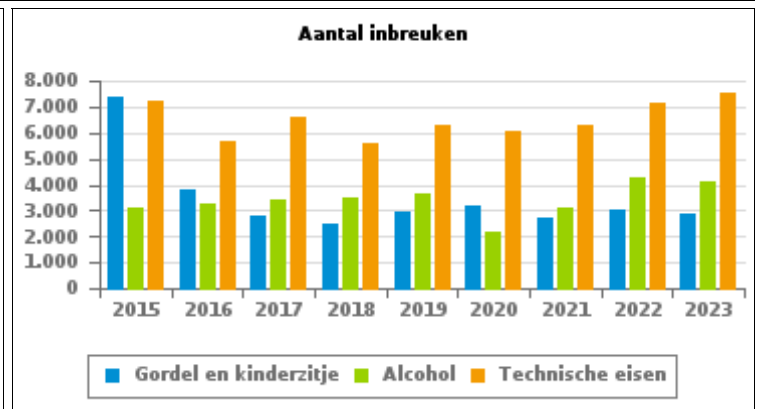
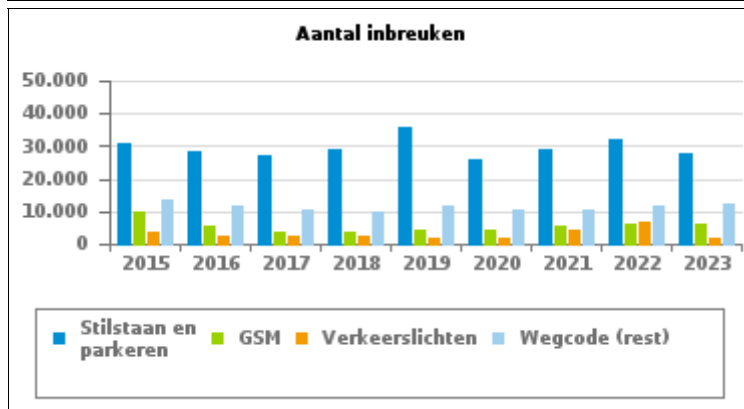
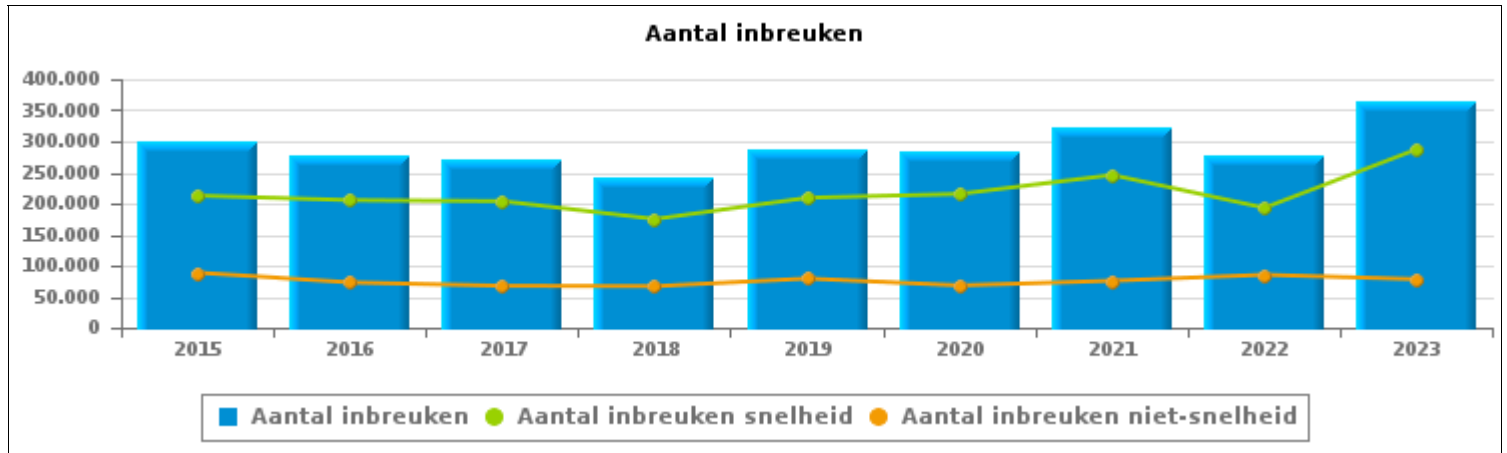
**Provincie Liège**



# VERKEERSINBREUKEN (autosnelwegen inbegrepen) : ALGEMEEN OVERZICHT

Vergelijking per jaar: 2015-2023

	2015	2016	2017	2018	2019	2020	2021	2022	2023
<b>TOTAAL AANTAL INBREUKEN</b>	<b>301.211</b>	<b>278.189</b>	<b>271.072</b>	<b>241.717</b>	<b>288.380</b>	<b>283.359</b>	<b>321.509</b>	<b>278.168</b>	<b>365.402</b>
<b>INBREUKEN PER THEMA</b>									
Snelheid	212.611	205.320	203.651	174.919	209.185	215.327	245.916	192.971	287.311
Stilstaan en parkeren	30.723	28.631	26.973	29.174	35.936	25.778	28.732	31.970	27.585
GSM	9.787	5.779	3.633	3.421	4.361	4.429	5.356	5.974	5.963
Helm en beschermende kledij	378	279	205	282	283	369	320	416	347
Gordel en kindertitje	7.368	3.786	2.820	2.523	2.922	3.158	2.727	3.020	2.867
Verkeerslichten	3.400	2.238	2.538	2.334	2.034	1.642	4.025	6.893	2.051
Wegcode (rest)	13.601	11.943	10.345	9.589	11.781	10.366	10.648	11.585	12.600
Alcohol	3.081	3.266	3.388	3.463	3.688	2.151	3.136	4.273	4.088
Drugs	386	463	336	381	491	525	707	731	799
Inschrijving	4.331	3.539	3.367	3.116	3.874	5.098	4.691	4.253	4.579
Rijbewijs	2.241	2.079	2.039	1.825	2.208	2.818	3.116	3.415	3.714
Technische eisen	7.262	5.700	6.568	5.608	6.279	6.023	6.284	7.181	7.496
Verzekering	3.546	3.248	3.196	2.924	3.129	3.569	2.979	3.131	2.825
Zwaar vervoer	2.323	1.429	1.933	1.974	2.001	1.698	2.324	2.210	1.919
Andere	103	103	67	82	75	51	103	92	95
Onbekend	70	386	13	102	133	357	445	53	1.163



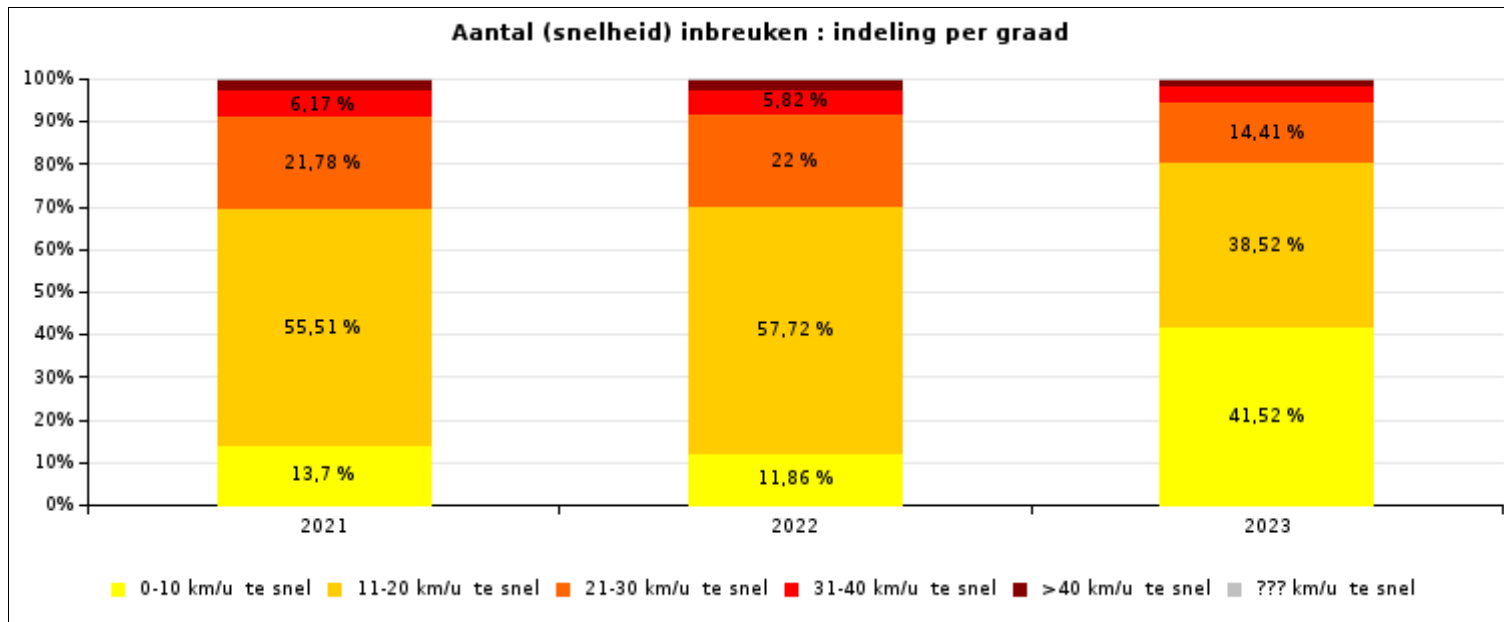


# VERKEERSINBREUKEN (autosnelwegen inbegrepen) : ALGEMEEN OVERZICHT

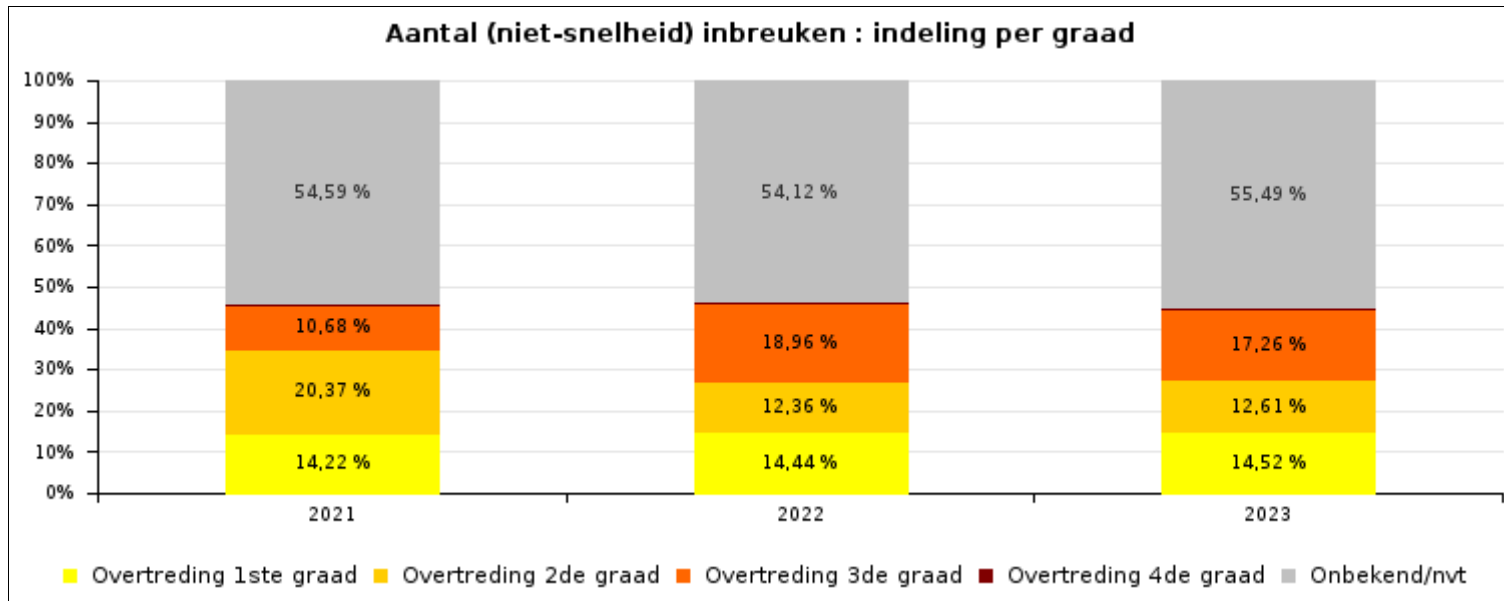
## INBREUKEN PER ZWAARTEGRAAD

### Vergelijking per jaar: 2015-2023

SNELHEID	2015	2016	2017	2018	2019	2020	2021	2022	2023
0-10 km/u te snel	23.013	32.557	30.850	33.299	39.760	42.257	33.694	22.889	119.301
11-20 km/u te snel	120.367	110.734	103.534	86.631	108.818	114.111	136.508	111.374	110.664
21-30 km/u te snel	49.705	45.434	48.500	38.808	44.100	42.398	53.552	42.453	41.400
31-40 km/u te snel	13.433	11.461	14.467	11.321	11.396	11.122	15.181	11.231	10.826
>40 km/u te snel	4.939	4.239	5.258	4.099	4.165	4.194	5.732	4.004	4.094
??? km/u te snel	1.154	895	1.042	761	946	1.245	1.249	1.020	1.026
<b>Subtotaal SNELHEID</b>	<b>212.611</b>	<b>205.320</b>	<b>203.651</b>	<b>174.919</b>	<b>209.185</b>	<b>215.327</b>	<b>245.916</b>	<b>192.971</b>	<b>287.311</b>



NIET-SNELHEID	2015	2016	2017	2018	2019	2020	2021	2022	2023
1ste graad	28.439	24.683	17.804	12.965	14.485	11.200	10.748	12.304	11.337
2de graad	34.592	26.114	14.203	10.685	15.043	15.003	15.401	10.532	9.849
3de graad	7.034	5.971	6.182	5.230	5.936	5.085	8.076	16.153	13.475
4de graad	167	136	185	102	106	79	103	103	98
Onbekend/NVT	18.368	15.965	29.047	37.816	43.625	36.665	41.265	46.105	43.332
<b>Subtotaal NIET-SNELHEID</b>	<b>88.600</b>	<b>72.869</b>	<b>67.421</b>	<b>66.798</b>	<b>79.195</b>	<b>68.032</b>	<b>75.593</b>	<b>85.197</b>	<b>78.091</b>




**VERKEERSINBREUKEN (autosnelwegen inbegrepen) : ALGEMEEN OVERZICHT**
*Vergelijking per maand voor het jaar 2023*

	Jan	Feb	Maa	Apr	Mei	Jun	Jul	Aug	Sep	Okt	Nov	Dec	TOTAAL
<b>TOTAAL AANTAL INBREUKEN</b>	<b>21.632</b>	<b>23.289</b>	<b>29.657</b>	<b>35.119</b>	<b>37.157</b>	<b>40.086</b>	<b>38.259</b>	<b>38.608</b>	<b>27.910</b>	<b>26.175</b>	<b>24.950</b>	<b>22.560</b>	<b>365.402</b>
<b>INBREUKEN PER THEMA</b>													
	Jan	Feb	Maa	Apr	Mei	Jun	Jul	Aug	Sep	Okt	Nov	Dec	TOTAAL
Snelheid	14.587	16.345	21.404	28.100	30.634	32.384	32.786	33.435	21.661	20.507	18.642	16.826	<b>287.311</b>
Stilstaan en parkeren	2.886	2.963	3.038	2.863	2.378	2.426	1.614	1.426	1.853	1.733	2.226	2.179	<b>27.585</b>
GSM	431	453	698	480	616	563	435	484	566	543	386	308	<b>5.963</b>
Helm en beschermende kledij	2	10	15	17	23	118	54	41	41	19	5	2	<b>347</b>
Gordel en kindersitje	179	187	420	317	228	398	228	180	298	184	129	119	<b>2.867</b>
Verkeerslichten	267	238	236	151	130	139	153	115	212	111	125	174	<b>2.051</b>
Wegcode (rest)	837	1.117	1.159	983	996	1.465	874	992	1.119	991	1.191	876	<b>12.600</b>
Alcohol	446	327	289	351	332	431	308	239	369	294	292	410	<b>4.088</b>
Drugs	102	73	87	77	57	79	57	41	55	54	46	71	<b>799</b>
Inschrijving	327	320	438	403	424	506	444	407	336	345	330	299	<b>4.579</b>
Rijbewijs	370	320	444	298	301	364	281	249	282	245	303	257	<b>3.714</b>
Technische eisen	691	589	857	659	708	751	601	573	520	521	544	482	<b>7.496</b>
Verzekering	263	245	288	254	255	284	213	196	208	235	208	176	<b>2.825</b>
Zwaar vervoer	199	84	278	152	68	173	193	173	216	172	124	87	<b>1.919</b>
Andere	6	11	3	11	6	0	12	15	6	10	7	8	<b>95</b>
Onbekend	39	7	3	3	1	5	6	42	168	211	392	286	<b>1.163</b>
<b>INBREUKEN PER ZWAARTEGRAAD</b>													
SNELHEID	Jan	Feb	Maa	Apr	Mei	Jun	Jul	Aug	Sep	Okt	Nov	Dec	TOTAAL
0-10 km/u te snel	2.449	3.909	8.032	13.401	12.881	14.367	17.804	15.798	9.447	8.812	6.614	5.787	<b>119.301</b>
11-20 km/u te snel	8.236	8.183	8.965	9.848	11.476	11.470	9.558	10.299	8.467	8.264	8.489	7.409	<b>110.664</b>
21-30 km/u te snel	2.912	3.077	3.213	3.476	4.436	4.316	3.896	5.384	2.771	2.498	2.739	2.682	<b>41.400</b>
31-40 km/u te snel	685	824	837	911	1.257	1.418	1.062	1.413	647	607	515	650	<b>10.826</b>
>40 km/u te snel	206	262	245	387	476	720	402	457	239	248	210	242	<b>4.094</b>
??? km/u te snel	99	90	112	77	108	93	64	84	90	78	75	56	<b>1.026</b>
<b>Subtotaal SNELHEID</b>	<b>14.587</b>	<b>16.345</b>	<b>21.404</b>	<b>28.100</b>	<b>30.634</b>	<b>32.384</b>	<b>32.786</b>	<b>33.435</b>	<b>21.661</b>	<b>20.507</b>	<b>18.642</b>	<b>16.826</b>	<b>287.311</b>
NIET-SNELHEID	Jan	Feb	Maa	Apr	Mei	Jun	Jul	Aug	Sep	Okt	Nov	Dec	TOTAAL
1ste graad	881	940	1.087	977	872	1.329	854	732	851	815	1.162	837	<b>11.337</b>
2de graad	653	618	1.051	942	846	1.006	886	787	851	786	786	637	<b>9.849</b>
3de graad	1.084	1.154	1.412	992	1.170	1.369	1.049	1.181	1.388	1.077	829	770	<b>13.475</b>
4de graad	8	7	7	8	9	6	18	6	5	13	5	6	<b>98</b>
Onbekend/NVT	4.419	4.225	4.696	4.100	3.626	3.992	2.666	2.467	3.154	2.977	3.526	3.484	<b>43.332</b>
<b>Subtotaal NIET-SNELHEID</b>	<b>7.045</b>	<b>6.944</b>	<b>8.253</b>	<b>7.019</b>	<b>6.523</b>	<b>7.702</b>	<b>5.473</b>	<b>5.173</b>	<b>6.249</b>	<b>5.668</b>	<b>6.308</b>	<b>5.734</b>	<b>78.091</b>

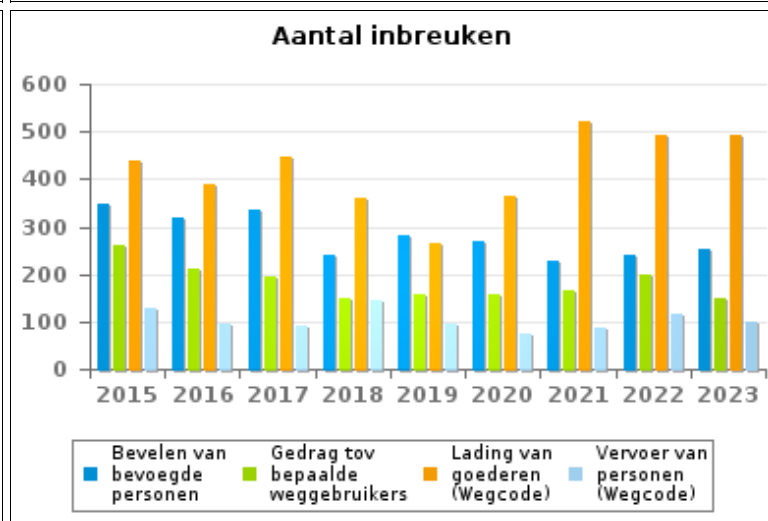
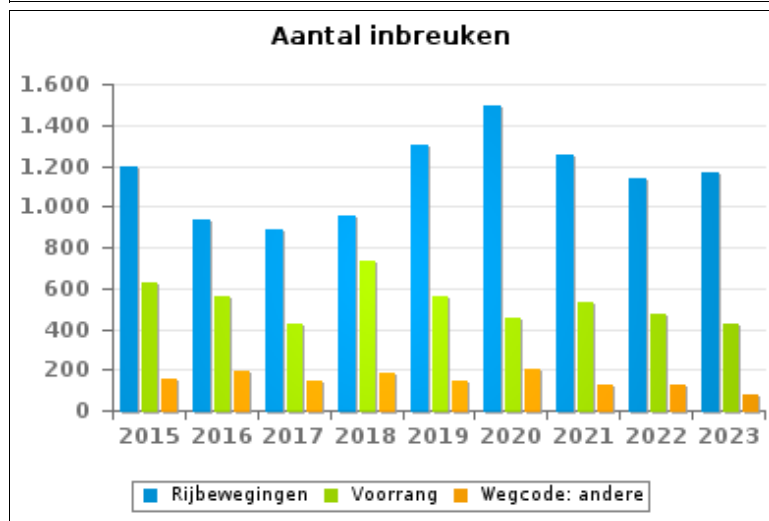
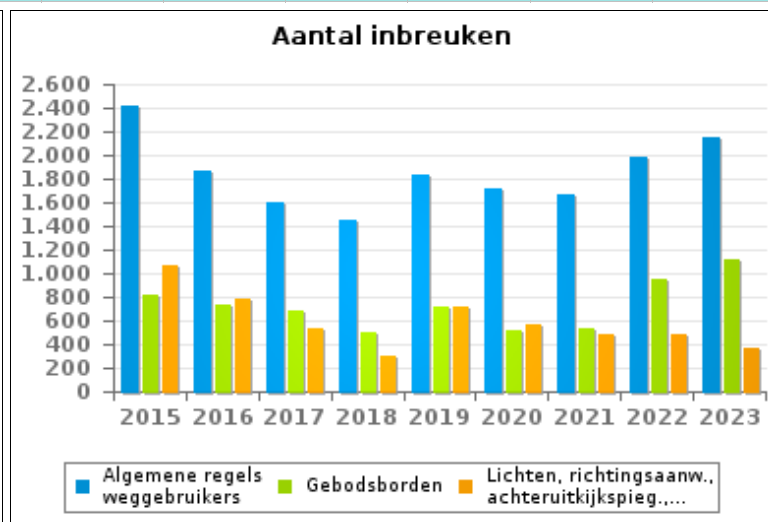
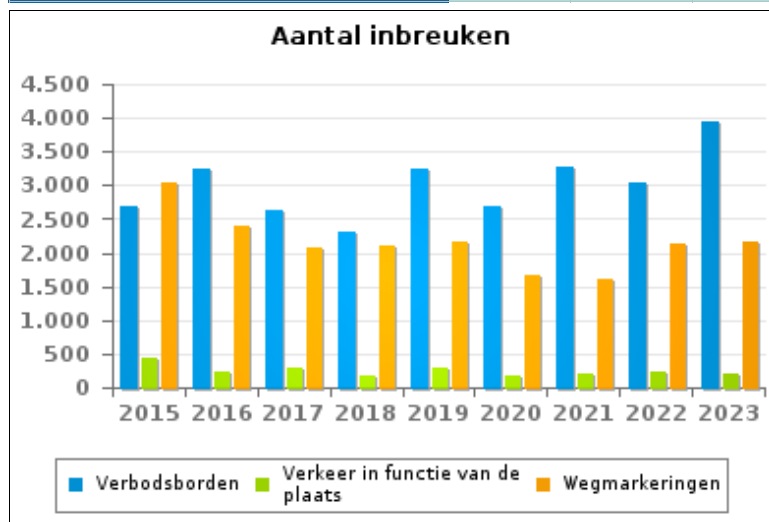


**VERKEERSINBREUKEN (autosnelwegen inbegrepen) : ALGEMEEN OVERZICHT (DETAIL)**

*Vergelijking per jaar: 2015-2023*

**Wegcode(rest)**

	2015	2016	2017	2018	2019	2020	2021	2022	2023
Verbodsborden	2.688	3.232	2.637	2.315	3.243	2.686	3.268	3.025	3.955
Wegmarkeringen	3.027	2.402	2.081	2.096	2.171	1.665	1.593	2.123	2.162
Algemene regels weggebruikers	2.425	1.862	1.606	1.447	1.831	1.715	1.669	1.983	2.143
Rijbewegingen	1.199	935	886	958	1.301	1.497	1.251	1.139	1.167
Gebodsborden	817	729	690	494	722	523	527	954	1.109
Lichten, richtingsaanw., achteruitkijkspieg.,....	1.066	786	538	297	721	571	486	479	370
Voorrang	622	557	424	730	562	456	531	468	420
Lading van goederen (Wegcode)	438	387	446	360	266	364	522	494	492
Bevelen van bevoegde personen	349	317	336	238	280	270	227	241	251
Verkeer in functie van de plaats	427	244	278	179	289	187	192	239	209
Gedrag tov bepaalde weggebruikers	259	209	194	148	156	158	166	198	149
Wegcode: andere	154	188	140	184	143	199	129	125	74
Vervoer van personen (Wegcode)	130	95	89	143	96	75	87	117	99
<b>TOTAAL</b>	<b>13.601</b>	<b>11.943</b>	<b>10.345</b>	<b>9.589</b>	<b>11.781</b>	<b>10.366</b>	<b>10.648</b>	<b>11.585</b>	<b>12.600</b>



**VERKEERSINBREUKEN (autosnelwegen inbegrepen) : TOP 5****2023**

<b>Alle inbreuken</b>			
<b>Thema</b>	<b>Wetsartikel</b>	<b>Aantal inbreuken</b>	<b>% (*)</b>
Snelheid	(Opgelet: de onderstaande overtreding is alleen geldig voor Waals Gewest) Art. 11.1. Binnen de bebouwde kommen is de snelheid beperkt tot 50 km per uur [...].	107.004	29,28 %
Snelheid	Art. 11.2.1°- a). Buiten de bebouwde kommen is de snelheid beperkt tot 120 km per uur op de autosnelwegen [...].	52.379	14,33 %
Snelheid	Snelheid / Autosnelwegen / Bord C43 - 90 km/u (buiten werken). Art. 11.2.1°- a). Buiten de bebouwde kommen is de snelheid beperkt tot 120 km per uur op de autosnelwegen [...]. De lagere snelheidsbeperkingen opgelegd door het verkeersbord C43 of voortvloeiend uit artikel 11.3. blijven van toepassing. Art. 5. De weggebruikers moeten de verkeerslichten, verkeersborden en wegmarkeringen in acht nemen wanneer deze regelmatig zijn naar de vorm, voldoende zichtbaar zijn en overeenkomstig de voorschriften van [...] [het algemeen] reglement [op de politie van het wegverkeer en van het gebruik van de openbare weg] zijn aangebracht. Art. 68.3. [...] Bord C43 [met de vermelding 90]: Vanaf het verkeersbord tot [...] [verkeersbord C45], verbod te rijden met een grotere snelheid dan [90 km per uur] [...].	30.662	8,39 %
Snelheid	Snelheid / Autosnelwegen / Bord C43 - 50 km/u (buiten werken). Art. 11.2.1°- a). Buiten de bebouwde kommen is de snelheid beperkt tot 120 km per uur op de autosnelwegen [...]. De lagere snelheidsbeperkingen opgelegd door het verkeersbord C43 of voortvloeiend uit artikel 11.3. blijven van toepassing. Art. 5. De weggebruikers moeten de verkeerslichten, verkeersborden en wegmarkeringen in acht nemen wanneer deze regelmatig zijn naar de vorm, voldoende zichtbaar zijn en overeenkomstig de voorschriften van [...] [het algemeen] reglement [op de politie van het wegverkeer en van het gebruik van de openbare weg] zijn aangebracht. Art. 68.3. [...] Bord C43 [met de vermelding 50]: Vanaf het verkeersbord tot [...] [verkeersbord C45], verbod te rijden met een grotere snelheid dan [50 km per uur] [...].	28.990	7,93 %
Stilstaan en parkeren		22.770	6,23 %
Technische eisen		1	0,00 %
Onbekend		34	0,01 %



## VERKEERSINBREUKEN (autosnelwegen inbegrepen) : TOP 5

2023

## 4de graadsinbreuken

Thema	Wetsartikel	Aantal inbreuken	% (*)
Wegcode (rest)	De overtreding op de hierna vermelde bepalingen wordt beschouwd als overtreding van 4de graad krachtens artikel 4.3° van KB 30-09-2005 :Art. 17.2.3°. Het links inhalen van een gespan [...] of van een voertuig met meer dan twee wielen is verboden bij het naderen van de top van een helling en in bochten, wanneer de zichtbaarheid onvoldoende is, behalve indien kan ingehaald worden zonder de doorlopende witte streep te overschrijden die het voor de tegenliggers bestemde deel van de rijbaan afluigt.	19	0,01 %
Wegcode (rest)	De overtreding op de hierna vermelde bepalingen wordt beschouwd als overtreding van 4de graad krachtens artikel 4.5° van KB 30-09-2005 :Art. 21.4.3° Op autosnelwegen is het verboden: achteruit te rijden of te rijden in de tegenovergestelde rijrichting.	18	0,00 %
Wegcode (rest)	Art. 4.1. De weggebruikers moeten onmiddellijk gevolg geven aan de bevelen van de bevoegde personen. Art. 4.2.2°. Als bevelen worden inzonderheid beschouwd: de arm of de armen horizontaal uitgestrekt, wat stoppen betekent voor de weggebruikers die naderen uit richtingen welke deze aangewezen door de arm of armen, dwarsen. Art. 4.1°. [...] zijn overtredingen van de vierde graad in de zin van artikel 29§1, eerste lid, van [...] [de] wet betreffende de politie over het wegverkeer, gecoördineerd op 16 maart 1968: de [...] bevelen negeren van een bevoegd persoon [vermeld in het artikel 4.2.2° van KB 01-12-1975].	12	0,00 %
Wegcode (rest)	De overtreding op de hierna vermelde bepalingen wordt beschouwd als overtreding van 4de graad krachtens artikel 4.7° van KB 30-09-2005 :Art. 50. Behoudens speciale toelating van de wettelijke gemachtigde overheid zijn verboden op de openbare weg, alle snelheids- en sportwedstrijden, inzonderheid snelheids-, regelmatigheids- of behendighedsritten of -wedstrijden.	11	0,00 %
Wegcode (rest)	De overtreding op de hierna vermelde bepalingen wordt beschouwd als overtreding van 4de graad krachtens artikel 4.4° van KB 30-09-2005 : Art. 20.3.2°. Het is verboden zich op een overweg te begeven wanneer de rode knipperlichten branden.	8	0,00 %

(\*) % ten opzichte van totaal aantal inbreuken



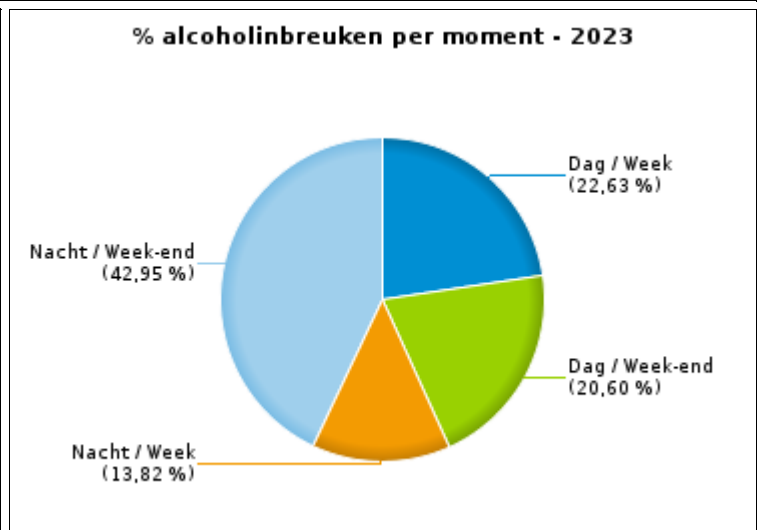
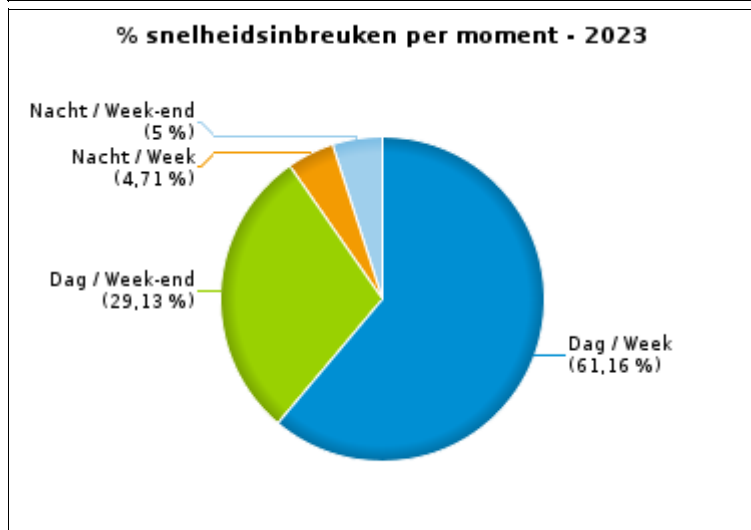
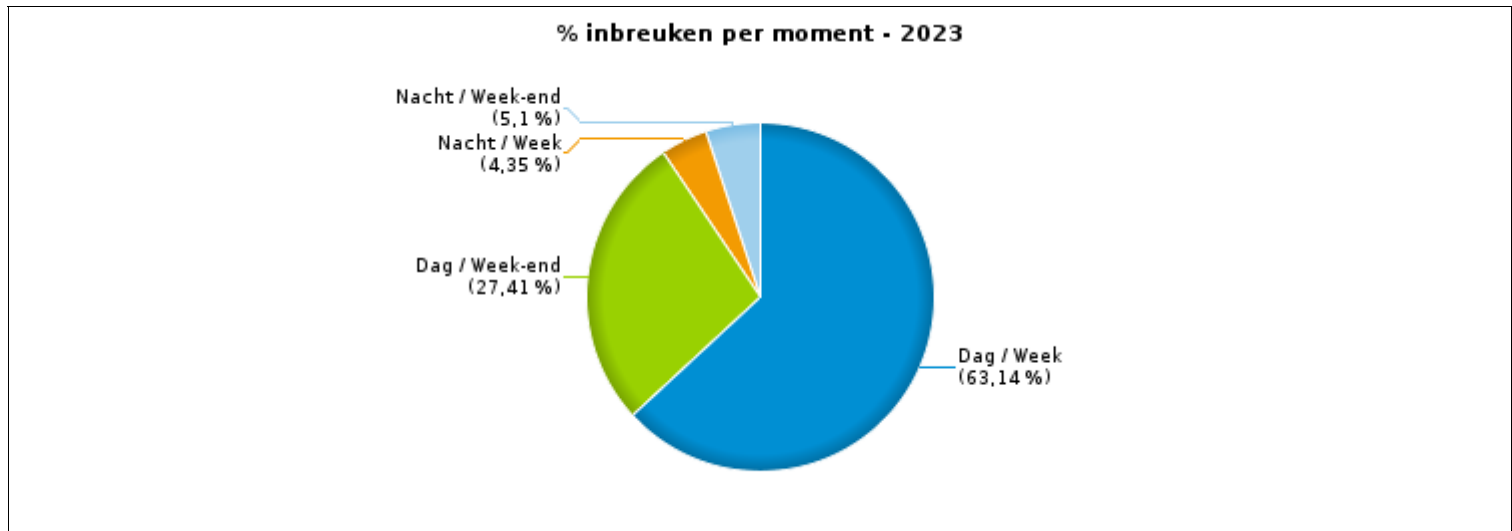
# VERKEERSINBREUKEN (autosnelwegen inbegrepen) : MOMENT

## Aantal inbreuken per moment van de week 2023

	Week			Week-end			TOTAAL
	Dag	Nacht	Subtotaal	Dag	Nacht	Subtotaal	
Snelheid	175.731	13.520	<b>189.251</b>	83.708	14.352	<b>98.060</b>	<b>287.311</b>
Stilstaan en parkeren	20.085	288	<b>20.373</b>	6.947	265	<b>7.212</b>	<b>27.585</b>
GSM	5.269	39	<b>5.308</b>	610	45	<b>655</b>	<b>5.963</b>
Helm en beschermende kledij	210	12	<b>222</b>	119	6	<b>125</b>	<b>347</b>
Gordel en kindersitje	2.152	30	<b>2.182</b>	587	98	<b>685</b>	<b>2.867</b>
Verkeerslichten	1.482	102	<b>1.584</b>	361	106	<b>467</b>	<b>2.051</b>
Wegcode (rest)	9.854	289	<b>10.143</b>	2.006	451	<b>2.457</b>	<b>12.600</b>
Alcohol	925	565	<b>1.490</b>	842	1.756	<b>2.598</b>	<b>4.088</b>
Drugs	418	52	<b>470</b>	199	130	<b>329</b>	<b>799</b>
Inschrijving	2.989	257	<b>3.246</b>	1.022	311	<b>1.333</b>	<b>4.579</b>
Rijbewijs	2.297	223	<b>2.520</b>	793	401	<b>1.194</b>	<b>3.714</b>
Technische eisen	5.205	295	<b>5.500</b>	1.603	393	<b>1.996</b>	<b>7.496</b>
Verzekering	1.782	175	<b>1.957</b>	635	233	<b>868</b>	<b>2.825</b>
Zwaar vervoer	1.443	36	<b>1.479</b>	396	44	<b>440</b>	<b>1.919</b>
Andere	70	6	<b>76</b>	14	5	<b>19</b>	<b>95</b>
Onbekend	813	17	<b>830</b>	308	25	<b>333</b>	<b>1.163</b>
<b>TOTAAL</b>	<b>230.725</b>	<b>15.906</b>	<b>246.631</b>	<b>100.150</b>	<b>18.621</b>	<b>118.771</b>	<b>365.402</b>

Weekend: van vrijdag 22.00u tot maandag 6.00u  
Week: van maandag 06.00u tot vrijdag 22.00u

Dag: van 06.00u tot 22.00u  
Nacht: van 22.00u tot 06.00u





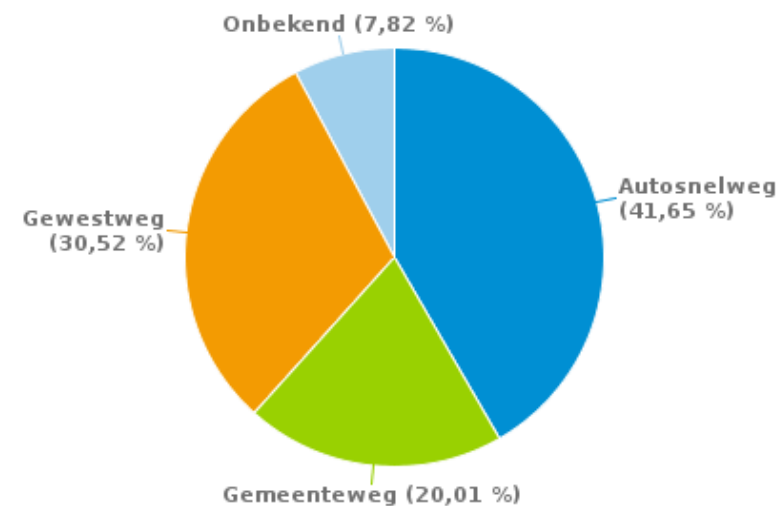


## SNELHEIDSINBREUKEN (autosnelwegen inbegrepen) : PLAATS 2023

### Aantal inbreuken per type weg

	Autosnelweg	Gemeenteweg	Gewestweg	Onbekend	TOTAAL
Snelheid	141.827	30.595	86.872	28.017	287.311
Stilstaan en parkeren	236	22.706	4.642	1	27.585
GSM	1.492	1.438	3.014	19	5.963
Helm en beschermende kledij	22	158	165	2	347
Gordel en kinderzitje	411	1.303	1.147	6	2.867
Verkeerslichten	190	454	1.389	18	2.051
Wegcode (rest)	2.008	6.381	4.172	39	12.600
Alcohol	438	1.663	1.979	8	4.088
Drugs	119	265	413	2	799
Inschrijving	1.161	1.623	1.584	211	4.579
Rijbewijs	569	1.776	1.354	15	3.714
Technische eisen	1.898	2.181	3.206	211	7.496
Verzekering	255	1.527	1.033	10	2.825
Zwaar vervoer	1.508	222	188	1	1.919
Andere	9	35	51	0	95
Onbekend	42	800	317	4	1.163
<b>TOTAAL</b>	<b>152.185</b>	<b>73.127</b>	<b>111.526</b>	<b>28.564</b>	<b>365.402</b>

### % inbreuken per type weg - 2023





## SNELHEIDSINBREUKEN (autosnelwegen inbegrepen) : PLAATS

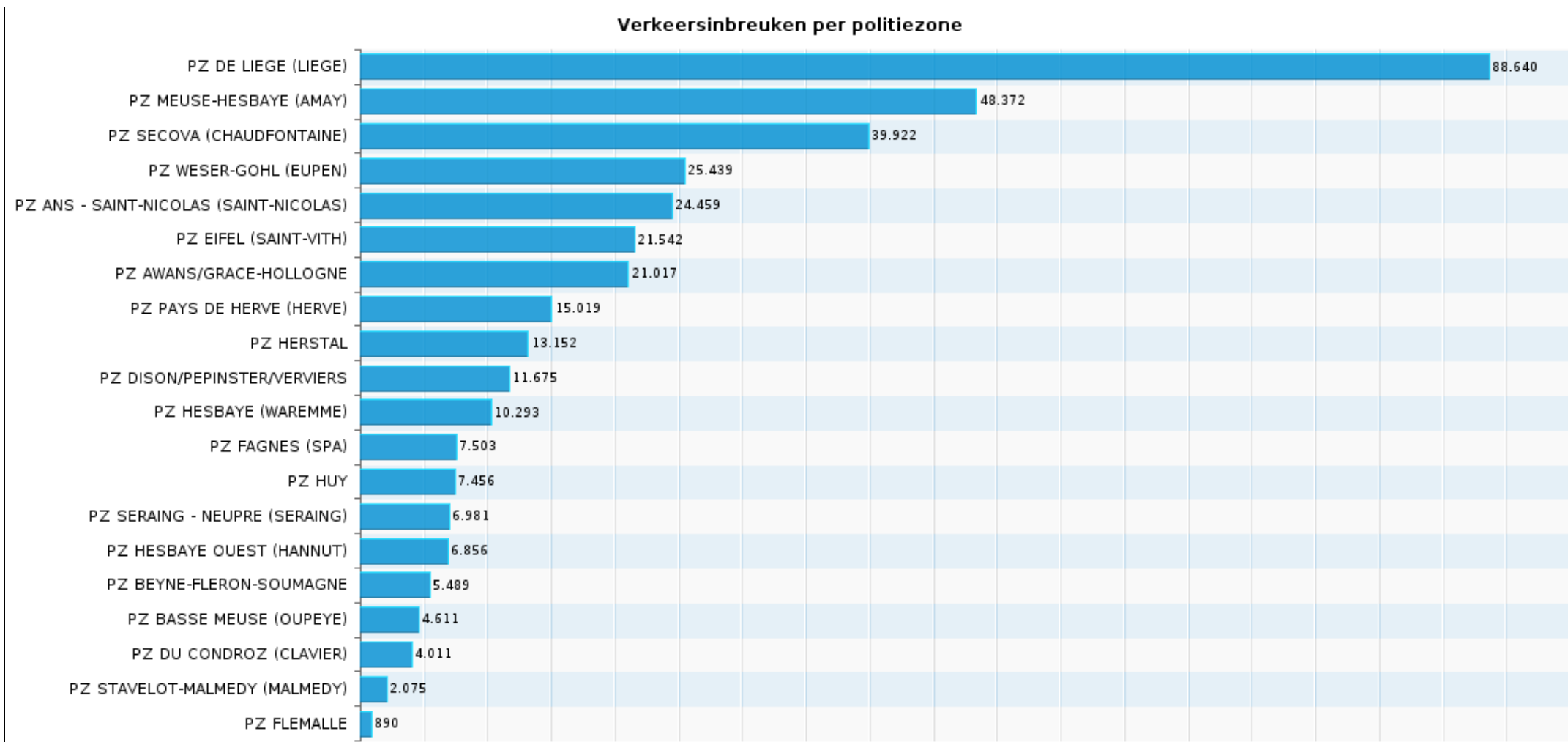
2023

## Verkeersinbreuken per politiezone

	Snelheid	Stilstaan en parkeren	GSM	Helm en beschermende kledij	Gordel en kinderzitje	Verkeerslichten	Wegcode (rest)	Alcohol	Andere	TOTAAL
PZ ANS - SAINT-NICOLAS (SAINT-NICOLAS)	21.323	1.084	321	16	83	286	505	99	742	24.459
PZ AWANS/GRACE-HOLLOGNE	18.875	109	427	2	76	59	630	100	739	21.017
PZ BASSE MEUSE (OUPEYE)	1.646	305	474	14	139	20	987	189	837	4.611
PZ BEYNE-FLERON-SOUMAGNE	3.139	83	237	9	45	31	407	125	1.413	5.489
PZ DE LIEGE (LIEGE)	56.216	17.420	1.758	190	818	911	4.095	693	6.539	88.640
PZ DISON/PEPINSTER/VERVIERS	5.946	2.312	171	19	622	94	544	244	1.723	11.675
PZ DU CONDROZ (CLAVIER)	3.196	58	53	2	16	6	202	96	382	4.011
PZ EIFEL (SAINT-VITH)	19.549	418	107	14	61	1	812	112	468	21.542
PZ FAGNES (SPA)	5.785	768	48	4	20	17	269	260	332	7.503
PZ FLEMALLE	233	165	47	1	24	10	99	116	195	890
PZ HERSTAL	10.890	324	222	7	62	40	796	84	727	13.152
PZ HESBAYE OUEST (HANNUT)	5.950	94	52	1	36	1	128	242	352	6.856
PZ HESBAYE (WAREMME)	9.331	49	142	1	35	7	161	159	408	10.293
PZ HUY	6.168	516	116	0	21	29	215	58	333	7.456
PZ MEUSE-HESBAYE (AMAY)	46.225	109	137	2	64	11	236	289	1.299	48.372
PZ PAYS DE HERVE (HERVE)	11.884	518	236	20	389	18	441	346	1.167	15.019
PZ SECOVA (CHAUDFONTAINE)	36.921	27	104	4	49	361	538	214	1.704	39.922
PZ SERAING - NEUPRE (SERAING)	1.934	1.990	298	19	128	112	919	128	1.453	6.981
PZ STAVELLOT-MALMEDY (MALMEDY)	1.173	203	35	8	18	3	168	178	289	2.075
PZ WESER-GOHL (EUPEN)	20.927	1.033	978	14	161	34	448	356	1.488	25.439
TOTAAL	287.311	27.585	5.963	347	2.867	2.051	12.600	4.088	22.590	365.402



## SNELHEIDSINBREUKEN (autosnelwegen inbegrepen) : PLAATS 2023



**SNELHEIDSINBREUKEN (autosnelwegen inbegrepen) : SNELHEIDSREGIME****2023**

toegelaten snelheid	0-10 km/u te snel	11-20 km/u te snel	21-30 km/u te snel	31-40 km/u te snel	>40 km/u te snel	??? km/u te snel	TOTAAL
30	2.993	7.021	2.563	455	96	0	13.128
50	72.441	58.725	16.137	4.017	1.908	0	153.228
60	1.337	263	72	7	0	0	1.679
70	3.895	12.236	11.111	3.451	1.083	0	31.776
80	0	0	1	0	0	0	1
90	1.283	21.632	8.581	2.089	592	0	34.177
100	1	30	9	3	1	0	44
120	37.341	10.752	2.918	798	410	0	52.219
Onbekend	10	5	8	6	4	1.026	1.059
<b>TOTAAL</b>	<b>119.301</b>	<b>110.664</b>	<b>41.400</b>	<b>10.826</b>	<b>4.094</b>	<b>1.026</b>	<b>287.311</b>



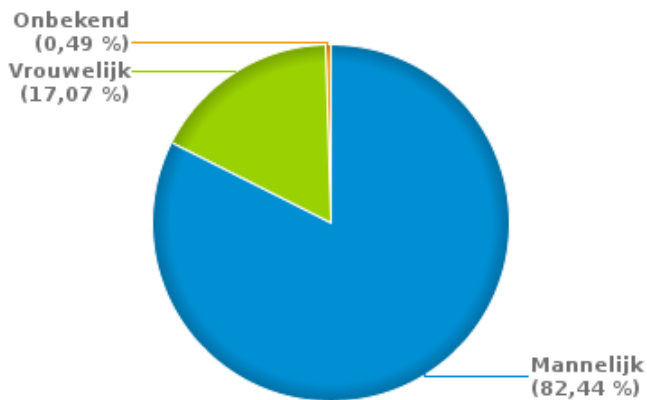
# VERKEERSINBREUKEN (autosnelwegen inbegrepen) : PROFILERING

2023

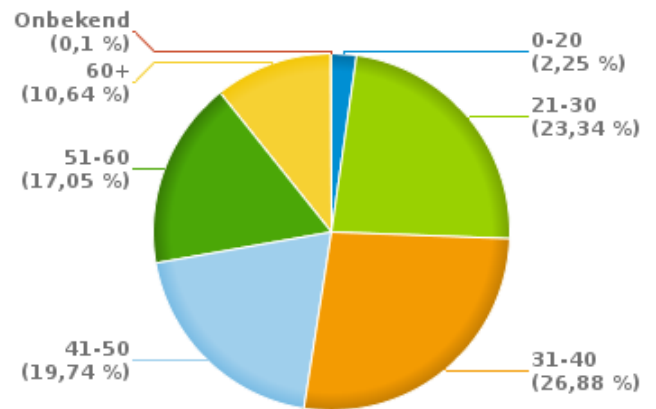
## Aantal inbreuken alcohol per geslacht en per leeftijdscategorie

	Mannelijk	Vrouwelijk	Onbekend	TOTAAL
0-20	86	6	0	92
21-30	813	132	9	954
31-40	904	192	3	1.099
41-50	635	169	3	807
51-60	573	121	3	697
60+	356	78	1	435
Onbekend	3	0	1	4
<b>TOTAAL</b>	<b>3.370</b>	<b>698</b>	<b>20</b>	<b>4.088</b>

% Alcoholinbreuken per geslacht - 2023



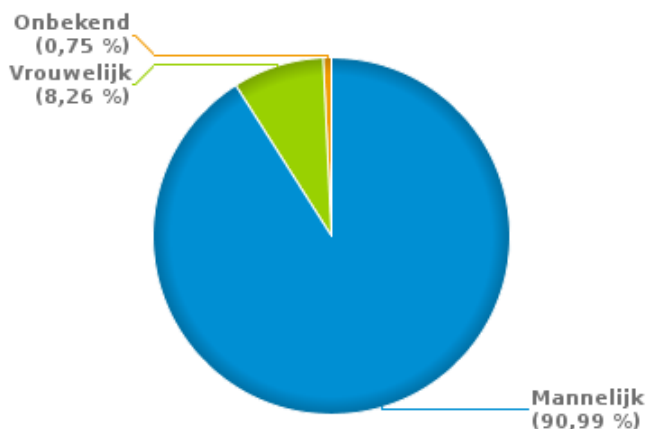
% Alcoholinbreuken per leeftijd - 2023



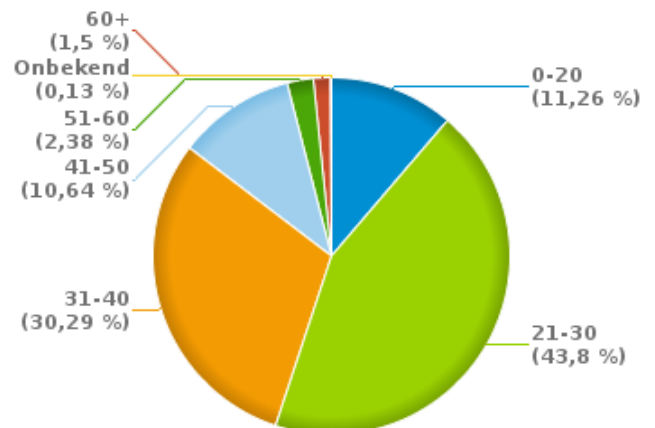
## Aantal inbreuken drugs per geslacht en per leeftijdscategorie

	Mannelijk	Vrouwelijk	Onbekend	TOTAAL
0-20	87	3	0	90
21-30	323	24	3	350
31-40	217	22	3	242
41-50	77	8	0	85
51-60	16	3	0	19
60+	6	6	0	12
Onbekend	1	0	0	1
<b>TOTAAL</b>	<b>727</b>	<b>66</b>	<b>6</b>	<b>799</b>

% Drugsinbreuken per geslacht - 2023



% Drugsinbreuken per leeftijd - 2023





## VERKEERSINBREUKEN

### RAPPORT FILTERS

#### Verplichte parameters

Report type A=Arrondissement P=Provincie G=Gewest =Nationaal	P
Begin jaar van de inbreuken	2015
Einde jaar van de inbreuken	2023
Trimester	Trim. 1;Trim. 2;Trim. 3;Trim. 4
Datum van afsluiting van de gegevensbank	30/04/24

#### Optionele parameters

Arrondissement	
Provincie	
Gewest	
Lokale/federale eenheid	
Op/Buiten autosnelweg	(autosnelwegen inbegrepen)

Refresh report datum	01/07/2024 11:48:59
----------------------	---------------------