

**Overzicht  
Verkeersinbreuken  
(autosnelwegen inbegrepen)  
2023**

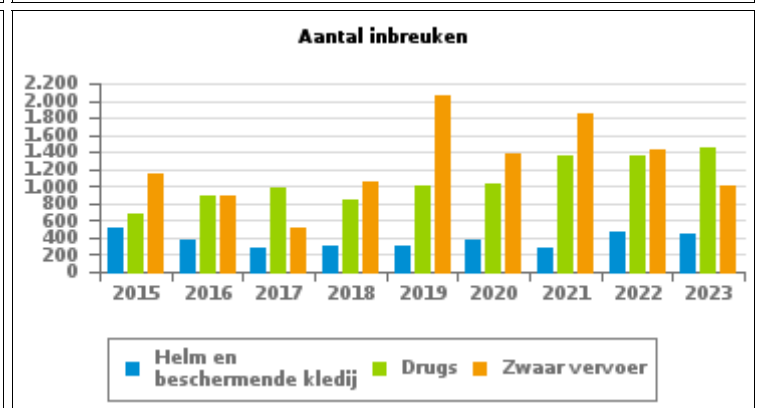
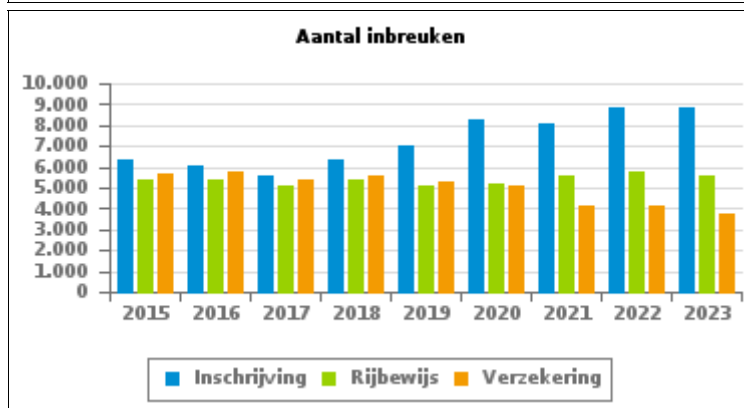
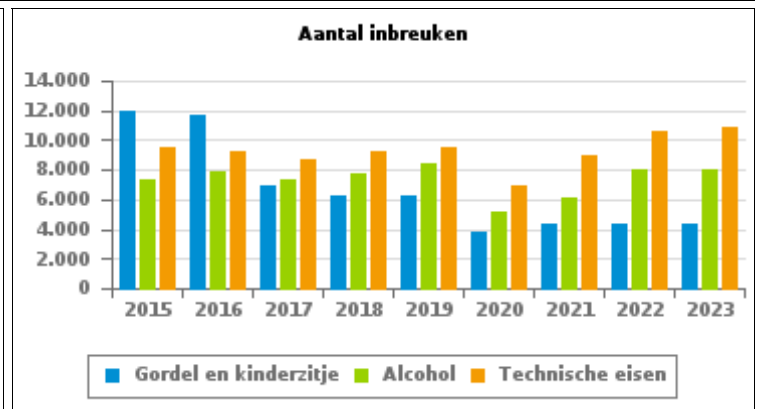
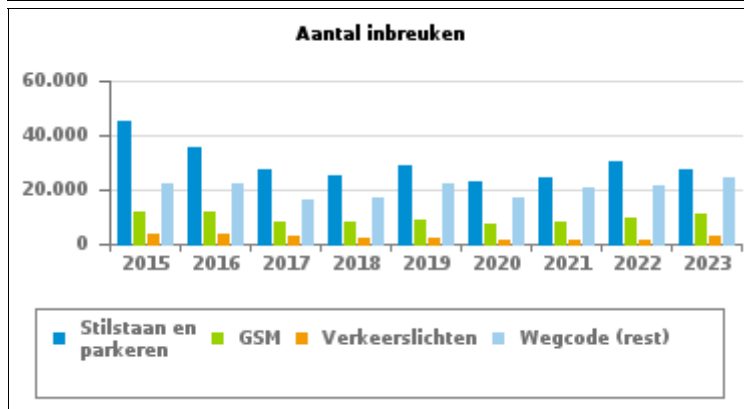
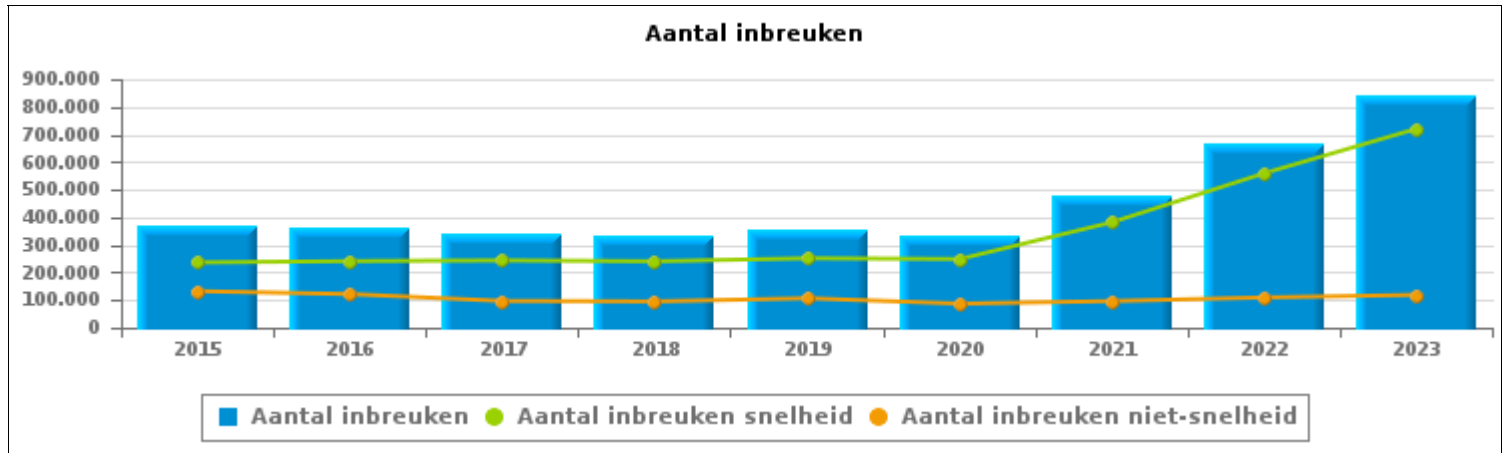
**Provincie Hainaut**



# VERKEERSINBREUKEN (autosnelwegen inbegrepen) : ALGEMEEN OVERZICHT

Vergelijking per jaar: 2015-2023

	2015	2016	2017	2018	2019	2020	2021	2022	2023
<b>TOTAAL AANTAL INBREUKEN</b>	<b>368.697</b>	<b>362.841</b>	<b>340.792</b>	<b>335.677</b>	<b>358.238</b>	<b>335.673</b>	<b>478.504</b>	<b>669.227</b>	<b>839.601</b>
<b>INBREUKEN PER THEMA</b>									
Snelheid	236.357	241.188	243.872	240.478	251.491	248.612	382.032	559.712	720.796
Stilstaan en parkeren	45.222	35.466	27.468	25.076	28.684	22.936	24.513	30.470	27.726
GSM	11.489	11.493	8.491	7.990	8.672	7.561	8.295	9.663	11.268
Helm en beschermende kledij	517	378	271	313	310	372	292	473	435
Gordel en kindertzje	12.026	11.630	6.996	6.243	6.190	3.817	4.294	4.327	4.287
Verkeerslichten	3.745	3.972	3.114	2.369	1.913	1.808	1.726	1.671	3.194
Wegcode (rest)	22.375	22.331	16.571	16.711	22.242	17.115	20.728	21.830	24.794
Alcohol	7.330	7.917	7.351	7.691	8.375	5.218	6.099	8.044	8.048
Drugs	686	889	984	854	1.006	1.028	1.356	1.369	1.442
Inschrijving	6.353	6.089	5.604	6.333	6.980	8.227	8.097	8.887	8.803
Rijbewijs	5.354	5.364	5.091	5.350	5.096	5.188	5.536	5.779	5.576
Technische eisen	9.541	9.176	8.760	9.266	9.563	6.880	8.919	10.570	10.891
Verzekering	5.698	5.742	5.347	5.549	5.249	5.085	4.115	4.127	3.712
Zwaar vervoer	1.157	886	524	1.057	2.049	1.372	1.857	1.430	999
Andere	126	165	243	234	293	353	498	665	290
Onbekend	721	155	105	163	125	101	147	210	7.340



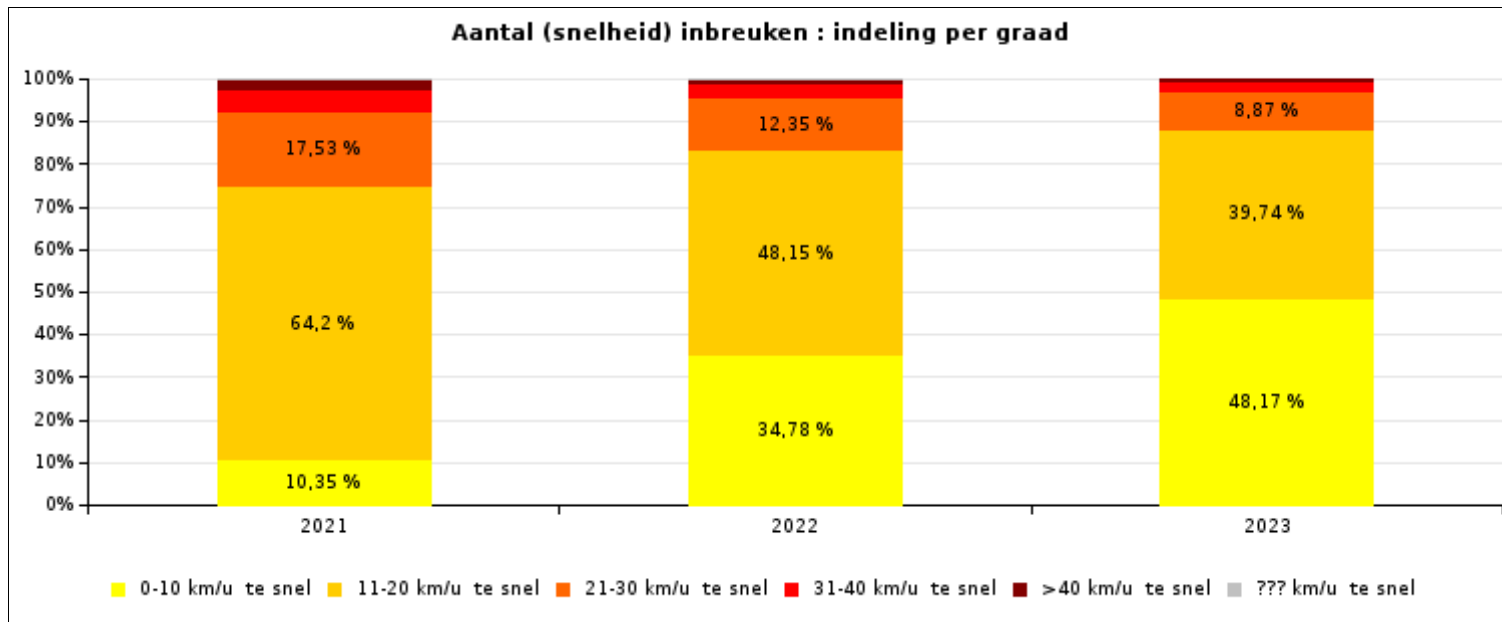


# VERKEERSINBREUKEN (autosnelwegen inbegrepen) : ALGEMEEN OVERZICHT

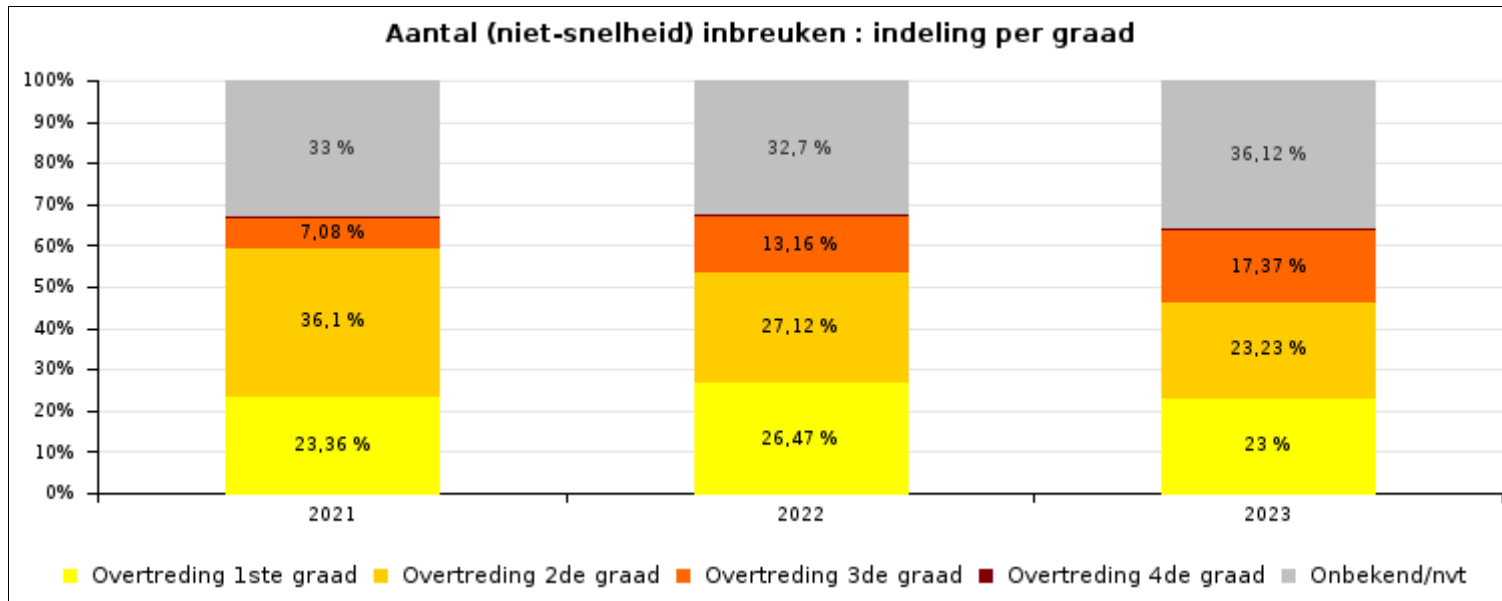
## INBREUKEN PER ZWAARTEGRAAD

### Vergelijking per jaar: 2015-2023

SNELHEID	2015	2016	2017	2018	2019	2020	2021	2022	2023
0-10 km/u te snel	36.686	60.162	74.150	49.323	25.332	17.445	39.539	194.650	347.198
11-20 km/u te snel	107.485	113.684	112.677	129.273	162.371	170.162	245.253	269.499	286.463
21-30 km/u te snel	55.575	45.208	39.468	41.979	44.160	41.819	66.983	69.114	63.905
31-40 km/u te snel	22.677	14.659	11.577	12.696	12.525	11.433	19.659	17.757	15.170
>40 km/u te snel	12.234	5.778	4.541	5.032	4.738	4.999	8.532	7.059	6.576
??? km/u te snel	1.700	1.697	1.459	2.175	2.365	2.754	2.066	1.633	1.484
<b>Subtotaal SNELHEID</b>	<b>236.357</b>	<b>241.188</b>	<b>243.872</b>	<b>240.478</b>	<b>251.491</b>	<b>248.612</b>	<b>382.032</b>	<b>559.712</b>	<b>720.796</b>



NIET-SNELHEID	2015	2016	2017	2018	2019	2020	2021	2022	2023
1ste graad	38.533	32.491	24.648	26.391	27.166	19.704	22.535	28.990	27.322
2de graad	53.579	45.975	32.359	27.850	35.418	32.625	34.830	29.702	27.593
3de graad	9.366	11.042	8.511	7.514	7.780	5.699	6.835	14.409	20.631
4de graad	254	218	276	188	182	159	439	601	350
Onbekend/NVT	30.608	31.927	31.126	33.256	36.201	28.874	31.833	35.813	42.909
<b>Subtotaal NIET-SNELHEID</b>	<b>132.340</b>	<b>121.653</b>	<b>96.920</b>	<b>95.199</b>	<b>106.747</b>	<b>87.061</b>	<b>96.472</b>	<b>109.515</b>	<b>118.805</b>




**VERKEERSINBREUKEN (autosnelwegen inbegrepen) : ALGEMEEN OVERZICHT**
*Vergelijking per maand voor het jaar 2023*

	Jan	Feb	Maa	Apr	Mei	Jun	Jul	Aug	Sep	Okt	Nov	Dec	TOTAAL
<b>TOTAAL AANTAL INBREUKEN</b>	<b>51.531</b>	<b>50.716</b>	<b>63.110</b>	<b>65.696</b>	<b>58.740</b>	<b>59.656</b>	<b>49.479</b>	<b>52.861</b>	<b>90.569</b>	<b>119.338</b>	<b>85.378</b>	<b>92.527</b>	<b>839.601</b>
<b>INBREUKEN PER THEMA</b>													
	Jan	Feb	Maa	Apr	Mei	Jun	Jul	Aug	Sep	Okt	Nov	Dec	TOTAAL
Snelheid	41.348	40.661	49.205	55.013	48.652	49.937	42.098	45.329	80.831	108.535	75.991	83.196	<b>720.796</b>
Stilstaan en parkeren	3.309	3.586	4.127	3.605	2.400	1.726	1.310	1.248	1.647	1.537	1.571	1.660	<b>27.726</b>
GSM	721	777	1.441	922	1.226	887	800	914	929	1.376	670	605	<b>11.268</b>
Helm en beschermende kledij	18	10	12	16	41	114	45	66	71	30	7	5	<b>435</b>
Gordel en kindersitje	230	315	389	372	531	549	409	325	439	343	224	161	<b>4.287</b>
Verkeerslichten	322	192	365	282	287	176	101	184	409	308	292	276	<b>3.194</b>
Wegcode (rest)	2.078	1.932	3.899	2.023	1.983	2.627	1.644	1.447	1.592	2.070	1.804	1.695	<b>24.794</b>
Alcohol	847	644	576	595	624	822	599	615	601	679	622	824	<b>8.048</b>
Drugs	141	131	144	112	119	87	119	101	109	104	110	165	<b>1.442</b>
Inschrijving	633	621	758	764	790	805	682	665	768	935	631	751	<b>8.803</b>
Rijbewijs	471	419	475	442	521	515	493	420	489	469	462	400	<b>5.576</b>
Technische eisen	899	905	1.080	979	1.014	854	761	675	990	1.061	859	814	<b>10.891</b>
Verzekering	300	288	335	311	352	345	316	286	329	314	271	265	<b>3.712</b>
Zwaar vervoer	102	149	161	126	93	60	31	25	71	70	58	53	<b>999</b>
Andere	49	54	55	22	13	12	20	9	10	12	12	22	<b>290</b>
Onbekend	63	32	88	112	94	140	51	552	1.284	1.495	1.794	1.635	<b>7.340</b>
<b>INBREUKEN PER ZWAARTEGRAAD</b>													
SNELHEID	Jan	Feb	Maa	Apr	Mei	Jun	Jul	Aug	Sep	Okt	Nov	Dec	TOTAAL
0-10 km/u te snel	17.691	16.806	20.422	26.358	20.045	20.220	15.992	16.956	41.885	61.666	41.469	47.688	<b>347.198</b>
11-20 km/u te snel	17.458	17.945	22.415	21.901	22.457	22.983	20.197	21.773	29.638	35.974	26.514	27.208	<b>286.463</b>
21-30 km/u te snel	4.530	4.277	4.645	4.957	4.442	4.754	4.093	4.687	6.849	8.303	6.078	6.290	<b>63.905</b>
31-40 km/u te snel	1.059	1.068	1.124	1.219	1.044	1.273	1.142	1.237	1.573	1.752	1.341	1.338	<b>15.170</b>
>40 km/u te snel	473	431	452	452	545	571	566	555	770	724	467	570	<b>6.576</b>
??? km/u te snel	137	134	147	126	119	136	108	121	116	116	122	102	<b>1.484</b>
<b>Subtotaal SNELHEID</b>	<b>41.348</b>	<b>40.661</b>	<b>49.205</b>	<b>55.013</b>	<b>48.652</b>	<b>49.937</b>	<b>42.098</b>	<b>45.329</b>	<b>80.831</b>	<b>108.535</b>	<b>75.991</b>	<b>83.196</b>	<b>720.796</b>
NIET-SNELHEID	Jan	Feb	Maa	Apr	Mei	Jun	Jul	Aug	Sep	Okt	Nov	Dec	TOTAAL
1ste graad	2.784	2.726	4.496	2.649	2.328	2.516	1.565	1.394	1.614	1.901	1.731	1.618	<b>27.322</b>
2de graad	2.725	2.995	3.501	3.274	2.504	2.164	1.715	1.499	2.070	2.050	1.541	1.555	<b>27.593</b>
3de graad	1.473	1.417	2.549	1.796	2.047	1.698	1.348	1.468	1.750	2.237	1.449	1.399	<b>20.631</b>
4de graad	56	40	21	44	16	24	13	36	19	33	21	27	<b>350</b>
Onbekend/NVT	3.145	2.877	3.338	2.920	3.193	3.317	2.740	3.135	4.285	4.582	4.645	4.732	<b>42.909</b>
<b>Subtotaal NIET-SNELHEID</b>	<b>10.183</b>	<b>10.055</b>	<b>13.905</b>	<b>10.683</b>	<b>10.088</b>	<b>9.719</b>	<b>7.381</b>	<b>7.532</b>	<b>9.738</b>	<b>10.803</b>	<b>9.387</b>	<b>9.331</b>	<b>118.805</b>

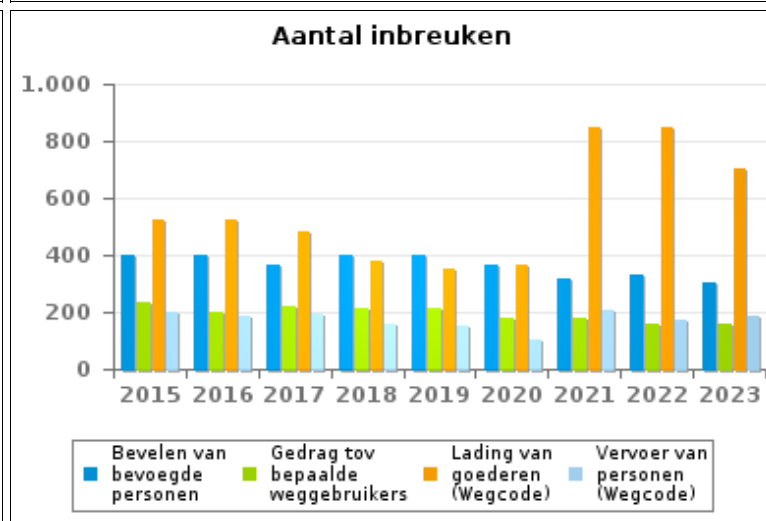
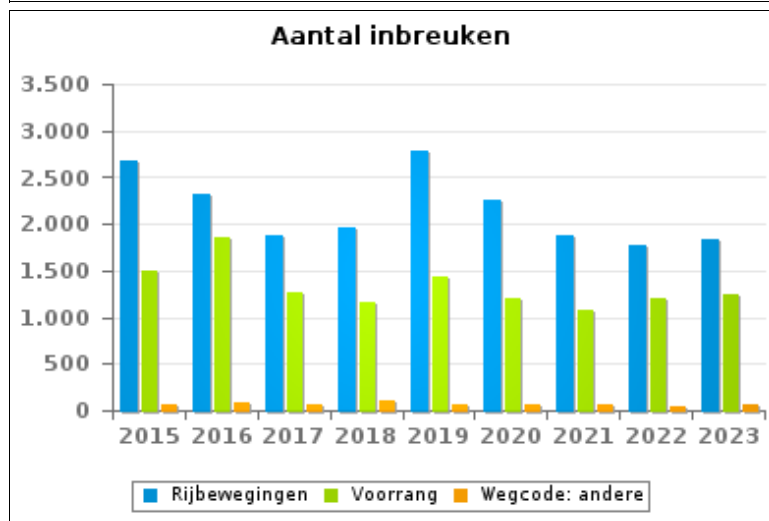
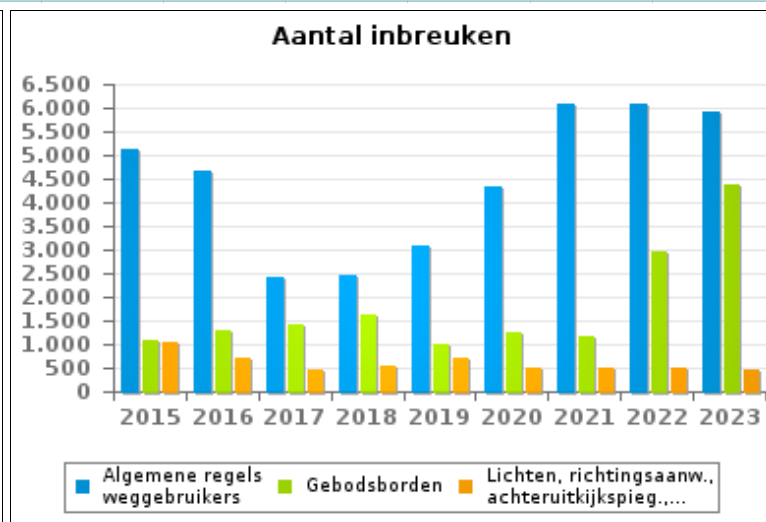
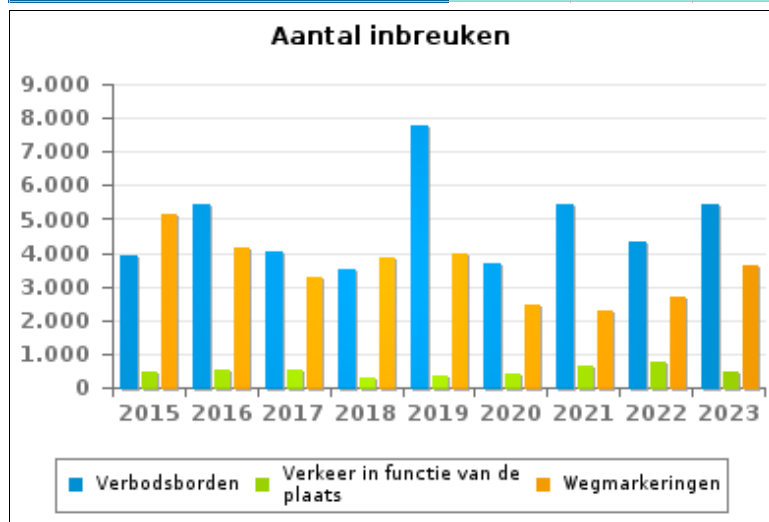


# VERKEERSINBREUKEN (autosnelwegen inbegrepen) : ALGEMEEN OVERZICHT (DETAIL)

Vergelijking per jaar: 2015-2023

## Wegcode(rest)

	2015	2016	2017	2018	2019	2020	2021	2022	2023
Verbodsborden	3.932	5.461	4.013	3.533	7.758	3.653	5.461	4.301	5.418
Algemene regels weggebruikers	5.121	4.660	2.428	2.474	3.098	4.322	6.066	6.103	5.937
Wegmarkeringen	5.144	4.171	3.261	3.877	3.953	2.438	2.284	2.673	3.596
Rijbewegingen	2.675	2.313	1.876	1.970	2.778	2.246	1.885	1.773	1.834
Gebodsborden	1.079	1.273	1.433	1.642	981	1.251	1.173	2.961	4.395
Voorrang	1.494	1.855	1.259	1.158	1.431	1.193	1.073	1.197	1.236
Lichten, richtingsaanw., achteruitkijkspieg.,....	1.027	695	447	543	714	512	502	499	467
Lading van goederen (Wegcode)	523	521	486	378	353	366	849	845	704
Verkeer in functie van de plaats	478	507	517	264	342	432	669	774	491
Bevelen van bevoegde personen	400	400	364	398	401	365	319	329	304
Gedrag tov bepaalde weggebruikers	237	203	220	211	217	180	182	156	160
Vervoer van personen (Wegcode)	198	189	195	156	154	104	205	171	186
Wegcode: andere	67	83	72	107	62	53	60	48	66
<b>TOTAAL</b>	<b>22.375</b>	<b>22.331</b>	<b>16.571</b>	<b>16.711</b>	<b>22.242</b>	<b>17.115</b>	<b>20.728</b>	<b>21.830</b>	<b>24.794</b>



**VERKEERSINBREUKEN (autosnelwegen inbegrepen) : TOP 5****2023**

<b>Alle inbreuken</b>			
<b>Thema</b>	<b>Wetsartikel</b>	<b>Aantal inbreuken</b>	<b>% (*)</b>
Snelheid	(Opgelet: de onderstaande overtreding is alleen geldig voor Waals Gewest) Art. 11.1. Binnen de bebouwde kommen is de snelheid beperkt tot 50 km per uur [...].	217.028	25,85 %
Snelheid	Art. 11.2.1° a). Buiten de bebouwde kommen is de snelheid beperkt tot 120 km per uur op de autosnelwegen [...].	165.216	19,68 %
Snelheid	Snelheid / Autosnelwegen / Bord C43 - 90 km/u (buiten werken). Art. 11.2.1° a). Buiten de bebouwde kommen is de snelheid beperkt tot 120 km per uur op de autosnelwegen [...]. De lagere snelheidsbeperkingen opgelegd door het verkeersbord C43 of voortvloeiend uit artikel 11.3. blijven van toepassing. Art. 5. De weggebruikers moeten de verkeerslichten, verkeersborden en wegmarkeringen in acht nemen wanneer deze regelmatig zijn naar de vorm, voldoende zichtbaar zijn en overeenkomstig de voorschriften van [...] [het algemeen] reglement [op de politie van het wegverkeer en van het gebruik van de openbare weg] zijn aangebracht. Art. 68.3. [...] Bord C43 [met de vermelding 90]: Vanaf het verkeersbord tot [...] [verkeersbord C45], verbod te rijden met een grotere snelheid dan [90 km per uur] [...].	163.472	19,47 %
Snelheid	(Opgelet: de onderstaande overtreding is alleen geldig voor Waals Gewest) Art. 11.2.1° b). Buiten de bebouwde kommen is de snelheid beperkt tot 120 km per uur [...] op de openbare wegen verdeeld in vier of meer rijstroken waarvan er ten minste twee bestemd zijn voor iedere rijrichting, voor zover de rijrichtingen anders dan door wegmarkeringen gescheiden zijn [...]. De lagere snelheidsbeperkingen opgelegd door het verkeersbord C43 of voortvloeiend uit artikel 11.3. blijven van toepassing. Art. 5. De weggebruikers moeten de verkeerslichten, verkeersborden en wegmarkeringen in acht nemen wanneer deze regelmatig zijn naar de vorm, voldoende zichtbaar zijn en overeenkomstig de voorschriften van [...] [Wegcode]. Art. 68.3. [...] Bord C43 [met de vermelding 70]: Vanaf het verkeersbord tot het volgend kruispunt [of verkeersbord C45], verbod te rijden met een grotere snelheid dan [70 km per uur] [...].	38.353	4,57 %
Snelheid	(Opgelet: de onderstaande overtreding is alleen geldig voor Waals Gewest) Art. 11.2.2° b). Buiten de bebouwde kommen is de snelheid beperkt tot 90 km per uur [...] op de andere openbare wegen. De lagere snelheidsbeperkingen opgelegd door het verkeersbord C43 of voortvloeiend uit artikel 11.3. blijven van toepassing. Art. 5. De weggebruikers moeten de verkeerslichten, verkeersborden en wegmarkeringen in acht nemen wanneer deze regelmatig zijn naar de vorm, voldoende zichtbaar zijn en overeenkomstig de voorschriften van [...] [het algemeen] reglement [op de politie van het wegverkeer en van het gebruik van de openbare weg] zijn aangebracht. Art. 68.3. [...] Bord C43 [met de vermelding 70]: Vanaf het verkeersbord tot het volgend kruispunt [of verkeersbord C45], verbod te rijden met een grotere snelheid dan [70 km per uur] [...].	26.540	3,16 %



## VERKEERSINBREUKEN (autosnelwegen inbegrepen) : TOP 5

2023

## 4de graadsinbreuken

Thema	Wetsartikel	Aantal inbreuken	% (*)
Wegcode (rest)	De overtreding op de hierna vermelde bepalingen wordt beschouwd als overtreding van 4de graad krachtens artikel 4.4° van KB 30-09-2005 : Art. 20.3.2°. Het is verboden zich op een overweg te begeven wanneer de rode knipperlichten branden.	122	0,01 %
Wegcode (rest)	De overtreding op de hierna vermelde bepalingen wordt beschouwd als overtreding van 4de graad krachtens artikel 4.4° van KB 30-09-2005 : Art. 20.3.1°. Het is verboden zich op een overweg te begeven wanneer de slagbomen in beweging of gesloten zijn.	76	0,01 %
Wegcode (rest)	De overtreding op de hierna vermelde bepalingen wordt beschouwd als overtreding van 4de graad krachtens artikel 4.4° van KB 30-09-2005 : Art. 20.3.3°. Het is verboden zich op een overweg te begeven wanneer het geluidssein werkt.	65	0,01 %
Wegcode (rest)	De overtreding op de hierna vermelde bepalingen wordt beschouwd als overtreding van 4de graad krachtens artikel 4.7° van KB 30-09-2005 : Art. 50. Behoudens speciale toelating van de wettelijke gemachtigde overheid zijn verboden op de openbare weg, alle snelheids- en sportwedstrijden, inzonderheid snelheids-, regelmatigheids- of behendigheidsritten of -wedstrijden.	27	0,00 %
Wegcode (rest)	De overtreding op de hierna vermelde bepalingen wordt beschouwd als overtreding van 4de graad krachtens artikel 4.3° van KB 30-09-2005 : Art. 17.2.3°. Het links inhalen van een gespan [...] of van een voertuig met meer dan twee wielen is verboden bij het naderen van de top van een helling en in bochten, wanneer de zichtbaarheid onvoldoende is, behalve indien kan ingehaald worden zonder de doorlopende witte streep te overschrijden die het voor de tegenliggers bestemde deel van de rijbaan aflijnt.	19	0,00 %

(\*) % ten opzichte van totaal aantal inbreuken



# VERKEERSINBREUKEN (autosnelwegen inbegrepen) : MOMENT

## Aantal inbreuken per moment van de week

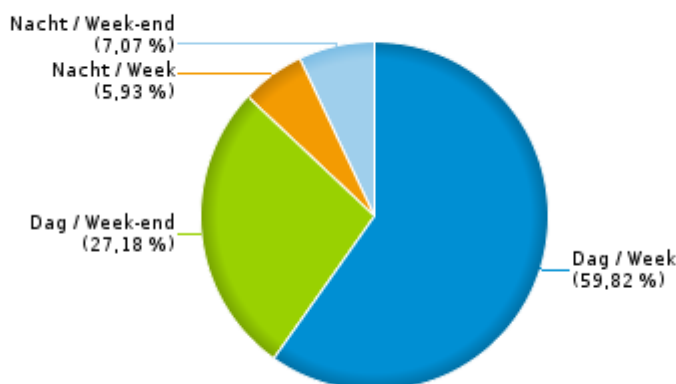
2023

	Week			Week-end			TOTAAL
	Dag	Nacht	Subtotaal	Dag	Nacht	Subtotaal	
Snelheid	417.783	46.447	464.230	205.323	51.243	256.566	720.796
Stilstaan en parkeren	21.210	237	21.447	5.797	482	6.279	27.726
GSM	9.973	37	10.010	1.168	90	1.258	11.268
Helm en beschermende kledij	287	2	289	129	17	146	435
Gordel en kindersitje	3.142	21	3.163	963	161	1.124	4.287
Verkeerslichten	2.318	150	2.468	479	247	726	3.194
Wegcode (rest)	19.315	536	19.851	3.658	1.285	4.943	24.794
Alcohol	2.216	818	3.034	1.943	3.071	5.014	8.048
Drugs	753	86	839	370	233	603	1.442
Inschrijving	5.569	484	6.053	2.167	583	2.750	8.803
Rijbewijs	3.250	293	3.543	1.307	726	2.033	5.576
Technische eisen	7.358	429	7.787	2.412	692	3.104	10.891
Verzekering	2.232	226	2.458	889	365	1.254	3.712
Zwaar vervoer	917	16	933	51	15	66	999
Andere	197	20	217	31	42	73	290
Onbekend	5.703	12	5.715	1.540	85	1.625	7.340
<b>TOTAAL</b>	<b>502.223</b>	<b>49.814</b>	<b>552.037</b>	<b>228.227</b>	<b>59.337</b>	<b>287.564</b>	<b>839.601</b>

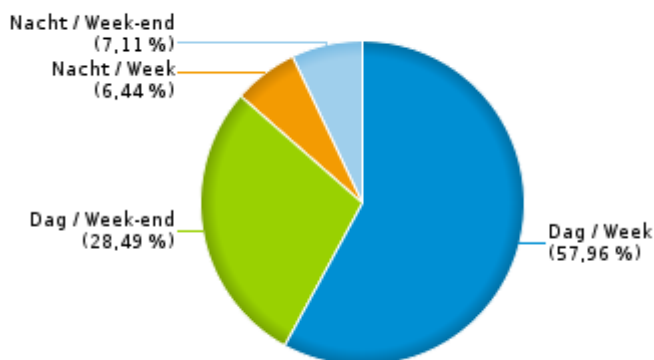
Weekend: van vrijdag 22.00u tot maandag 6.00u  
 Week: van maandag 06.00u tot vrijdag 22.00u

Dag: van 06.00u tot 22.00u  
 Nacht: van 22.00u tot 06.00u

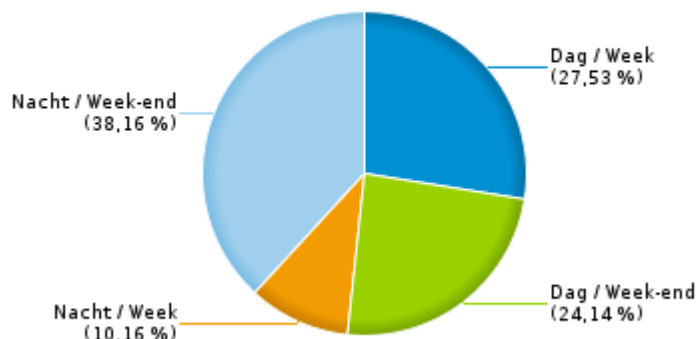
% inbreuken per moment - 2023



% snelheidsinbreuken per moment - 2023



% alcoholinbreuken per moment - 2023





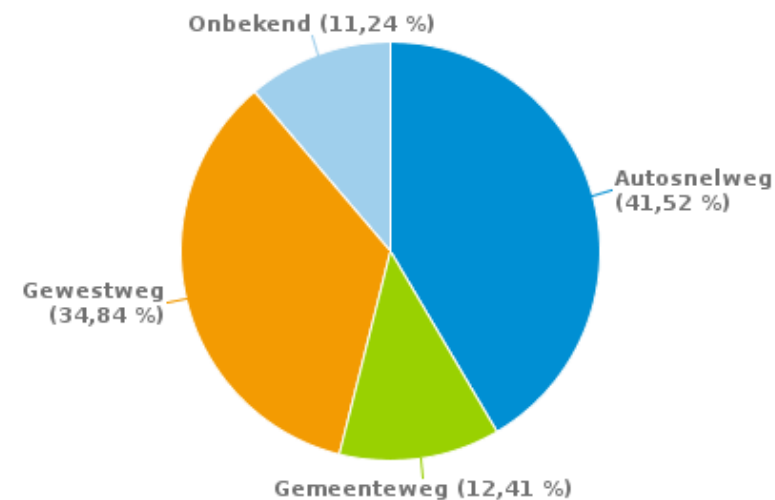


## SNELHEIDSINBREUKEN (autosnelwegen inbegrepen) : PLAATS 2023

### Aantal inbreuken per type weg

	Autosnelweg	Gemeenteweg	Gewestweg	Onbekend	TOTAAL
Snelheid	337.292	40.543	251.205	91.756	720.796
Stilstaan en parkeren	331	22.972	4.322	101	27.726
GSM	1.874	2.903	6.453	38	11.268
Helm en beschermende kledij	16	228	181	10	435
Gordel en kinderzitje	560	1.812	1.892	23	4.287
Verkeerslichten	16	602	2.075	501	3.194
Wegcode (rest)	3.262	10.833	10.170	529	24.794
Alcohol	518	4.124	3.371	35	8.048
Drugs	68	753	618	3	1.442
Inschrijving	1.537	2.992	3.593	681	8.803
Rijbewijs	301	3.226	2.016	33	5.576
Technische eisen	1.983	4.249	4.096	563	10.891
Verzekering	149	2.306	1.242	15	3.712
Zwaar vervoer	644	181	173	1	999
Andere	18	143	129	0	290
Onbekend	29	6.309	942	60	7.340
<b>TOTAAL</b>	<b>348.598</b>	<b>104.176</b>	<b>292.478</b>	<b>94.349</b>	<b>839.601</b>

### % inbreuken per type weg - 2023





## SNELHEIDSINBREUKEN (autosnelwegen inbegrepen) : PLAATS

2023

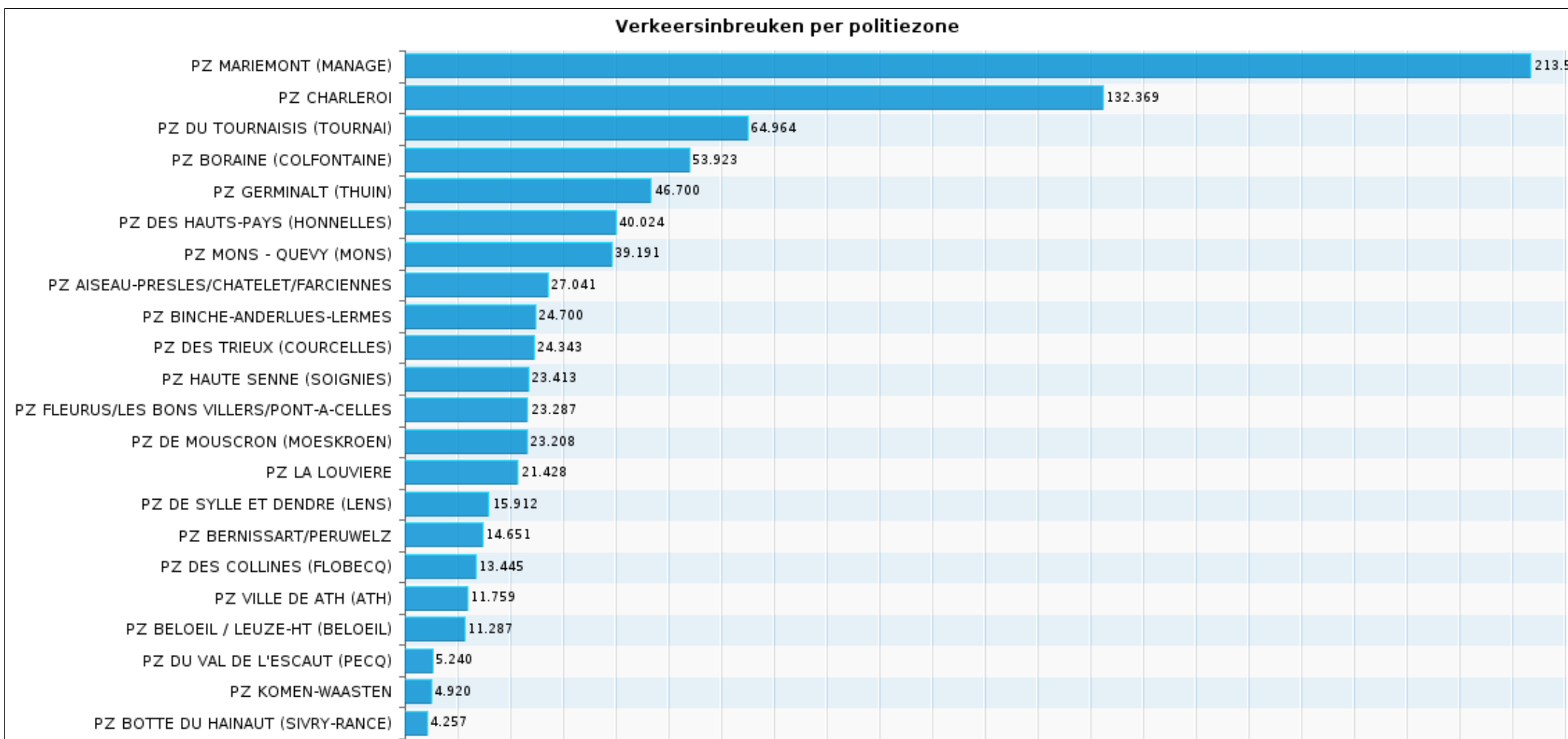
## Verkeersinbreuken per politiezone

	Snelheid	Stilstaan en parkeren	GSM	Helm en beschermende kledij	Gordel en kindersitje	Verkeerslichten	Wegcode (rest)	Alcohol	Andere	TOTAAL
PZ AISEAU-PRESLES/CHATELET/FARCIENNES	22.179	581	390	12	548	491	778	280	1.782	27.041
PZ BELOEIL / LEUZE-HT (BELOEIL)	10.663	27	35	1	12	3	137	156	253	11.287
PZ BERNISSART/PERUWELZ	11.829	491	319	3	90	4	710	172	1.033	14.651
PZ BINCHE-ANDERLUES-LERMES	16.096	3.566	648	21	240	201	2.104	397	1.427	24.700
PZ BORAIN (COLFONTAINE)	48.141	1.179	425	21	122	136	863	531	2.505	53.923
PZ BOTTE DU HAINAUT (SIVRY-RANCE)	2.851	69	152	6	94	8	317	281	479	4.257
PZ CHARLEROI	90.804	14.481	2.821	117	1.146	511	7.809	1.033	13.647	132.369
PZ DE MOUSCRON (MOESKROEN)	20.858	174	193	15	53	31	625	269	990	23.208
PZ DES COLLINES (FLOBECQ)	12.252	47	109	4	30	6	270	154	573	13.445
PZ DES HAUTS-PAYS (HONNELLES)	37.889	1.021	36	7	30	2	398	142	499	40.024
PZ DES TRIEUX (COURCELLES)	21.554	94	405	9	259	49	485	328	1.160	24.343
PZ DE SYLLE ET DENDRE (LENS)	12.943	1.000	278	16	254	9	526	248	638	15.912
PZ DU TOURNAISIS (TOURNAI)	60.496	164	437	38	94	63	1.289	793	1.590	64.964
PZ DU VAL DE L'ESCAUT (PECQ)	4.489	90	18	3	8	17	143	167	305	5.240
PZ FLEURUS/LES BONS VILLERS/PONT-A-CELLES	20.322	913	264	0	85	49	526	286	842	23.287
PZ GERMINALT (THUIN)	42.588	426	1.519	9	54	151	440	320	1.193	46.700
PZ HAUTE SENNE (SOIGNIES)	20.042	1.003	297	9	46	32	584	339	1.061	23.413
PZ KOMEN-WAASTEN	1.572	204	7	0	11	21	2.548	165	392	4.920
PZ LA LOUVIERE	16.672	61	798	49	257	734	993	473	1.391	21.428
PZ MARIEMONT (MANAGE)	205.766	1.813	648	31	402	55	988	428	3.408	213.539
PZ MONS - QUEVY (MONS)	31.390	283	1.341	54	252	177	1.477	775	3.442	39.191
PZ VILLE DE ATH (ATH)	9.400	39	128	10	200	444	784	311	443	11.759
<b>TOTAAL</b>	<b>720.796</b>	<b>27.726</b>	<b>11.268</b>	<b>435</b>	<b>4.287</b>	<b>3.194</b>	<b>24.794</b>	<b>8.048</b>	<b>39.053</b>	<b>839.601</b>



## SNELHEIDSINBREUKEN (autosnelwegen inbegrepen) : PLAATS

2023

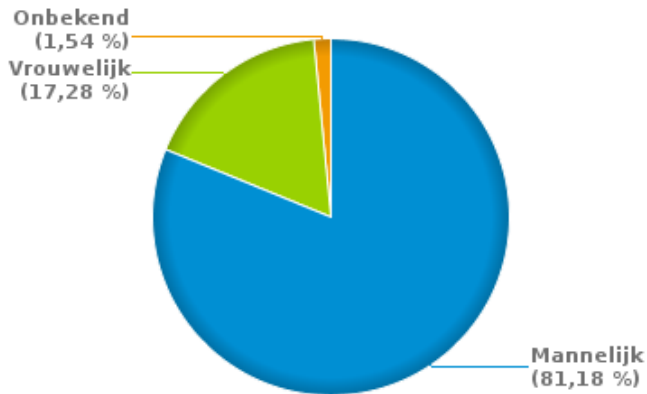
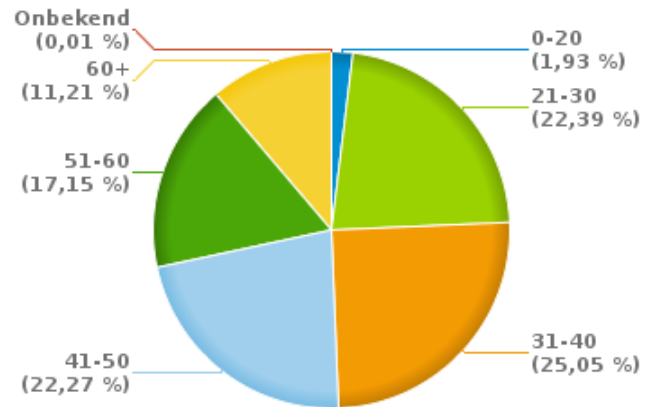


**SNELHEIDSINBREUKEN (autosnelwegen inbegrepen) : SNELHEIDSREGIME****2023**

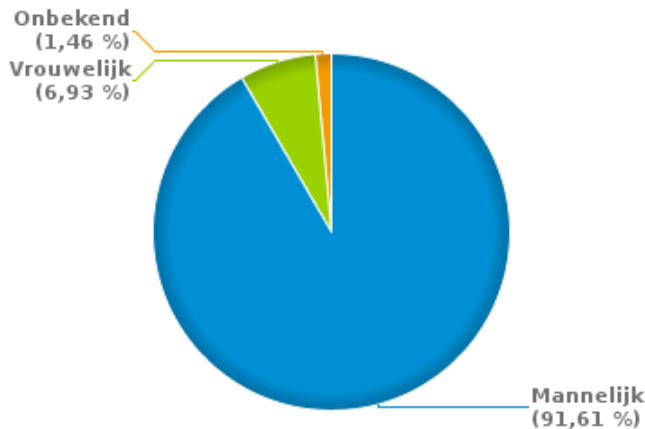
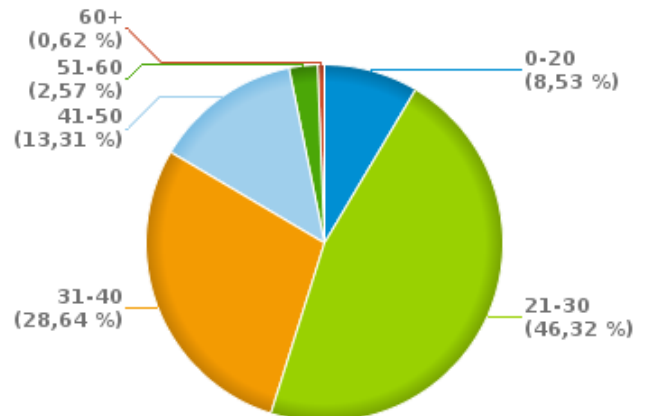
toegelaten snelheid	0-10 km/u te snel	11-20 km/u te snel	21-30 km/u te snel	31-40 km/u te snel	>40 km/u te snel	??? km/u te snel	TOTAAL
30	15.873	11.838	2.598	939	403	0	31.651
50	69.133	133.545	23.764	5.579	2.561	3	234.585
60	4.653	822	289	14	11	0	5.789
70	22.100	49.988	14.992	3.736	1.236	0	92.052
90	104.342	64.841	15.266	2.777	1.042	1	188.269
120	131.072	25.424	6.992	2.122	1.321	0	166.931
Onbekend	25	5	4	3	2	1.480	1.519
<b>TOTAAL</b>	<b>347.198</b>	<b>286.463</b>	<b>63.905</b>	<b>15.170</b>	<b>6.576</b>	<b>1.484</b>	<b>720.796</b>

**VERKEERSINBREUKEN (autosnelwegen inbegrepen) : PROFILERING****2023****Aantal inbreuken alcohol per geslacht en per leeftijdscategorie**

	Mannelijk	Vrouwelijk	Onbekend	TOTAAL
0-20	139	12	4	155
21-30	1.515	243	44	1.802
31-40	1.649	342	25	2.016
41-50	1.392	371	29	1.792
51-60	1.100	263	17	1.380
60+	737	160	5	902
Onbekend	1	0	0	1
<b>TOTAAL</b>	<b>6.533</b>	<b>1.391</b>	<b>124</b>	<b>8.048</b>

**% Alcoholinbreuken per geslacht - 2023****% Alcoholinbreuken per leeftijd - 2023****Aantal inbreuken drugs per geslacht en per leeftijdscategorie**

	Mannelijk	Vrouwelijk	Onbekend	TOTAAL
0-20	117	2	4	123
21-30	617	41	10	668
31-40	378	32	3	413
41-50	176	13	3	192
51-60	28	8	1	37
60+	5	4	0	9
<b>TOTAAL</b>	<b>1.321</b>	<b>100</b>	<b>21</b>	<b>1.442</b>

**% Drugsinbreuken per geslacht - 2023****% Drugsinbreuken per leeftijd - 2023**



## VERKEERSINBREUKEN

### RAPPORT FILTERS

#### Verplichte parameters

Report type A=Arrondissement P=Provincie G=Gewest =Nationaal	P
Begin jaar van de inbreuken	2015
Einde jaar van de inbreuken	2023
Trimester	Trim. 1;Trim. 2;Trim. 3;Trim. 4
Datum van afsluiting van de gegevensbank	30/04/24

#### Optionele parameters

Arrondissement	
Provincie	
Gewest	
Lokale/federale eenheid	
Op/Buiten autosnelweg	(autosnelwegen inbegrepen)
Refresh report datum	01/07/2024 11:48:59