

**Overzicht  
Verkeersinbreuken  
(autosnelwegen inbegrepen)  
2023**

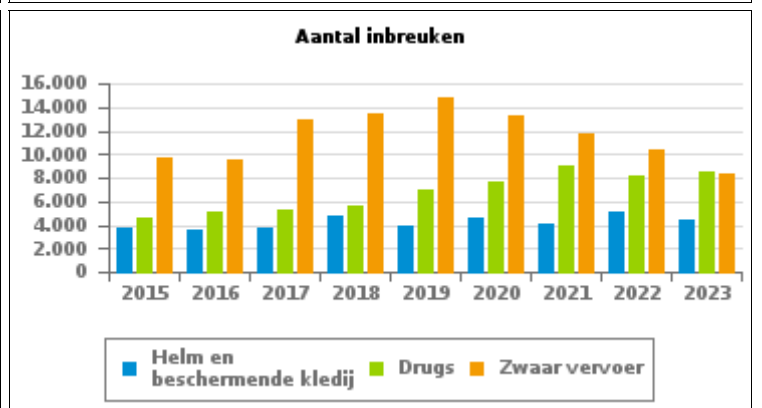
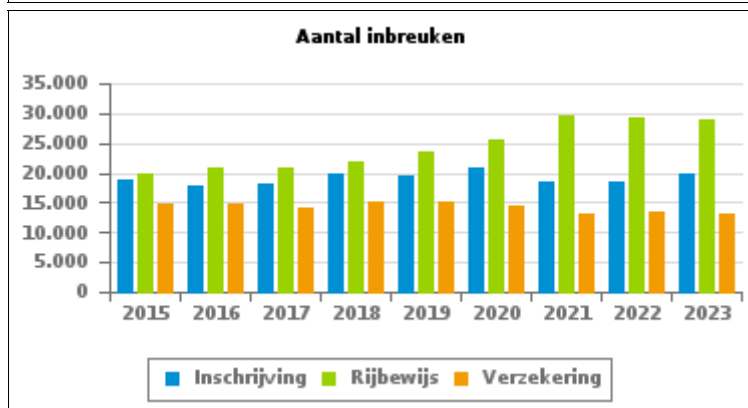
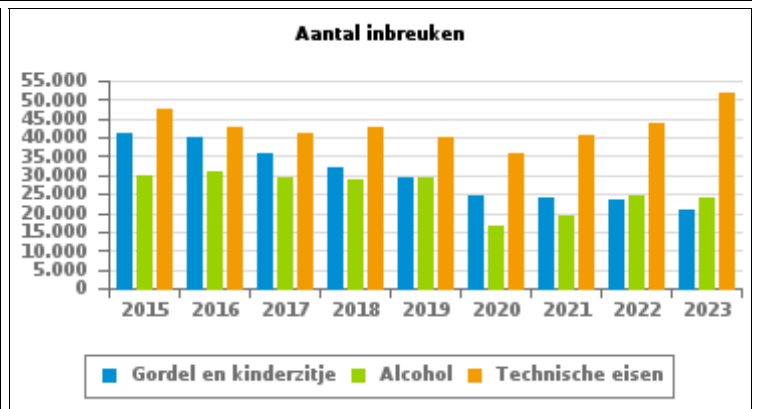
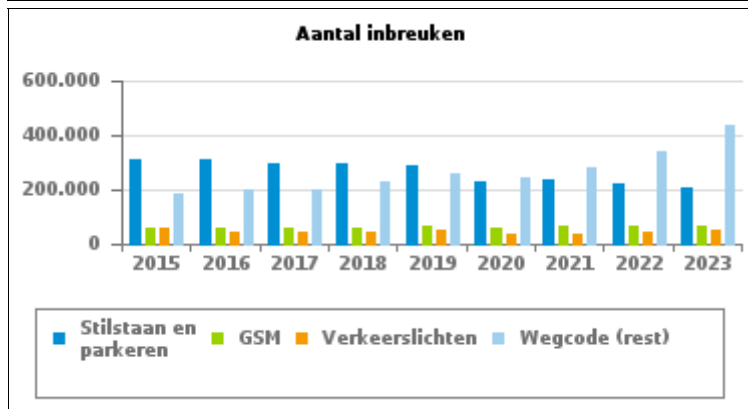
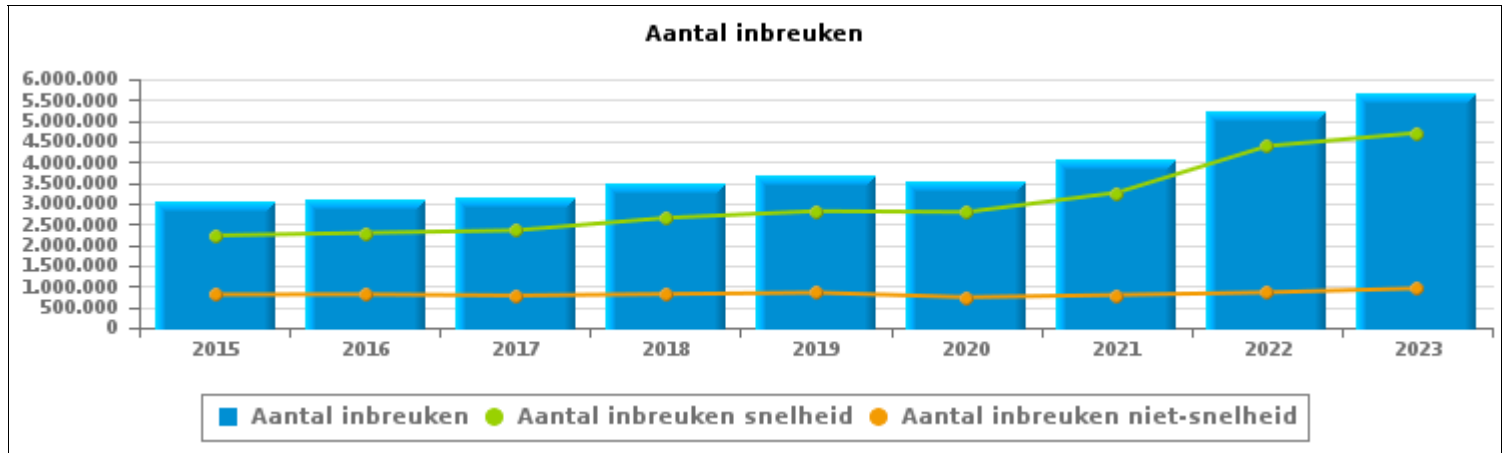
**Vlaams Gewest**



# VERKEERSINBREUKEN (autosnelwegen inbegrepen) : ALGEMEEN OVERZICHT

Vergelijking per jaar: 2015-2023

	2015	2016	2017	2018	2019	2020	2021	2022	2023
<b>TOTAAL AANTAL INBREUKEN</b>	<b>3.028.407</b>	<b>3.095.198</b>	<b>3.129.111</b>	<b>3.464.961</b>	<b>3.661.877</b>	<b>3.528.485</b>	<b>4.054.641</b>	<b>5.239.804</b>	<b>5.655.620</b>
<b>INBREUKEN PER THEMA</b>									
Snelheid	2.227.883	2.289.764	2.351.575	2.652.440	2.814.924	2.792.037	3.263.627	4.386.592	4.704.885
Stilstaan en parkeren	309.044	312.226	292.861	295.038	287.575	227.142	234.427	223.932	210.865
GSM	57.714	57.707	59.041	62.819	63.393	62.829	68.022	69.254	66.226
Helm en beschermende kledij	3.671	3.542	3.825	4.738	3.927	4.638	4.121	5.152	4.476
Gordel en kindertzje	41.033	39.847	35.530	32.070	29.563	24.379	24.136	23.262	20.905
Verkeerslichten	56.113	45.702	41.912	42.309	51.739	38.910	37.387	41.022	48.841
Wegcode (rest)	183.526	202.208	201.149	226.452	258.296	241.702	277.942	340.650	438.111
Alcohol	29.857	30.934	29.602	28.628	29.416	16.547	19.254	24.635	24.152
Drugs	4.520	5.106	5.233	5.656	7.047	7.629	8.978	8.106	8.488
Inschrijving	18.921	17.952	18.023	19.749	19.560	20.804	18.551	18.382	20.024
Rijbewijs	19.908	20.779	20.720	21.952	23.481	25.642	29.678	29.350	28.978
Technische eisen	47.574	42.657	41.006	42.648	40.244	36.033	40.726	43.527	52.028
Verzekering	14.910	14.720	14.137	15.205	15.158	14.584	13.215	13.463	13.131
Zwaar vervoer	9.623	9.558	12.899	13.390	14.868	13.322	11.756	10.323	8.350
Andere	1.556	1.579	1.102	1.393	1.929	1.301	1.715	1.820	2.037
Onbekend	2.554	917	496	474	757	986	1.106	334	4.123





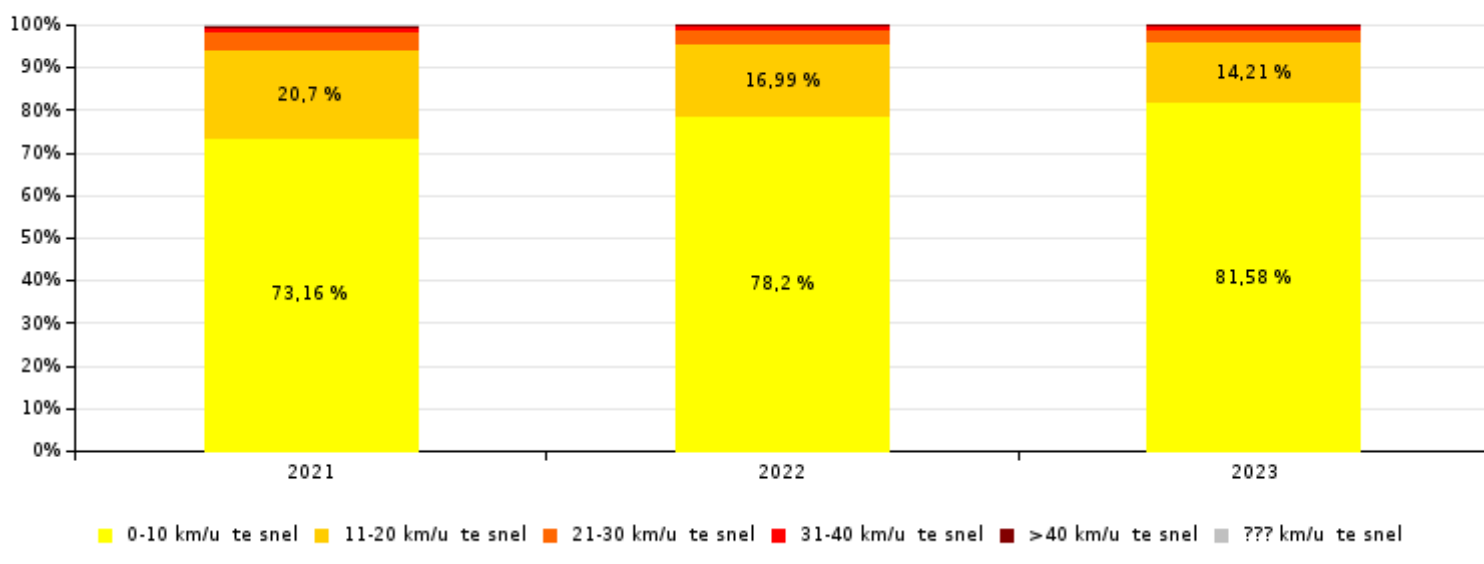
# VERKEERSINBREUKEN (autosnelwegen inbegrepen) : ALGEMEEN OVERZICHT

## INBREUKEN PER ZWAARTEGRAAD

### Vergelijking per jaar: 2015-2023

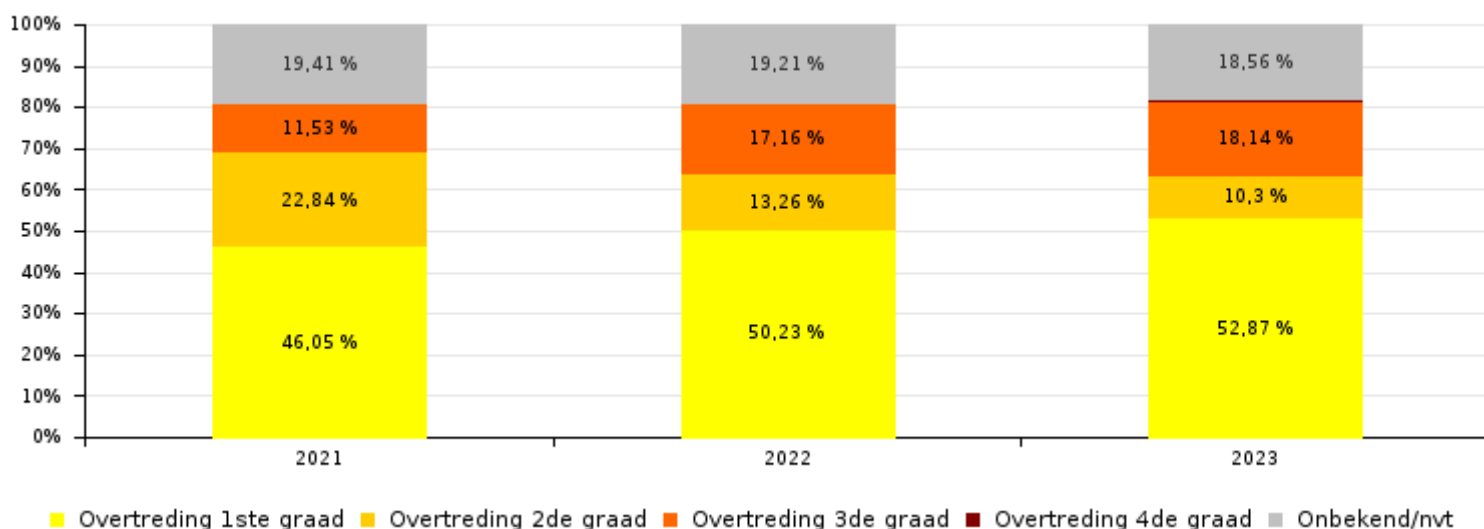
SNELHEID	2015	2016	2017	2018	2019	2020	2021	2022	2023
0-10 km/u te snel	1.407.138	1.414.787	1.489.156	1.707.006	1.880.373	1.922.601	2.387.780	3.430.265	3.838.320
11-20 km/u te snel	634.789	671.311	669.103	733.691	726.321	668.850	675.704	745.153	668.492
21-30 km/u te snel	135.831	145.225	139.541	153.616	148.861	141.617	140.158	152.426	139.781
31-40 km/u te snel	30.916	36.427	32.411	35.588	34.806	33.652	34.271	34.447	32.829
>40 km/u te snel	11.122	13.643	11.604	13.041	13.990	13.541	14.090	15.065	15.393
??? km/u te snel	8.087	8.371	9.759	9.498	10.573	11.776	11.624	9.236	10.070
<b>Subtotaal SNELHEID</b>	<b>2.227.883</b>	<b>2.289.764</b>	<b>2.351.574</b>	<b>2.652.440</b>	<b>2.814.924</b>	<b>2.792.037</b>	<b>3.263.627</b>	<b>4.386.592</b>	<b>4.704.885</b>

Aantal (snelheid) inbreuken : indeling per graad



NIET-SNELHEID	2015	2016	2017	2018	2019	2020	2021	2022	2023
1ste graad	377.356	362.942	359.010	380.654	386.696	338.028	364.237	428.578	502.680
2de graad	205.296	195.981	184.737	188.526	197.890	177.191	180.692	113.146	97.901
3de graad	90.712	83.092	82.188	86.506	101.431	84.906	91.218	146.403	172.420
4de graad	1.787	1.708	1.534	1.493	1.603	1.192	1.327	1.144	1.263
Onbekend/NVT	125.373	161.711	150.067	155.342	159.333	135.131	153.540	163.941	176.471
<b>Subtotaal NIET-SNELHEID</b>	<b>800.524</b>	<b>805.434</b>	<b>777.536</b>	<b>812.521</b>	<b>846.953</b>	<b>736.448</b>	<b>791.014</b>	<b>853.212</b>	<b>950.735</b>

Aantal (niet-snelheid) inbreuken : indeling per graad




**VERKEERSINBREUKEN (autosnelwegen inbegrepen) : ALGEMEEN OVERZICHT**
*Vergelijking per maand voor het jaar 2023*

	Jan	Feb	Maa	Apr	Mei	Jun	Jul	Aug	Sep	Okt	Nov	Dec	TOTAAL
<b>TOTAAL AANTAL INBREUKEN</b>	<b>465.614</b>	<b>465.108</b>	<b>561.205</b>	<b>517.276</b>	<b>449.796</b>	<b>485.932</b>	<b>522.577</b>	<b>441.254</b>	<b>431.847</b>	<b>468.275</b>	<b>405.755</b>	<b>440.981</b>	<b>5.655.620</b>
<b>INBREUKEN PER THEMA</b>													
	Jan	Feb	Maa	Apr	Mei	Jun	Jul	Aug	Sep	Okt	Nov	Dec	TOTAAL
Snelheid	388.810	385.891	463.362	439.031	364.471	404.790	450.585	368.561	353.928	383.124	331.844	370.488	<b>4.704.885</b>
Stilstaan en parkeren	18.174	19.379	24.108	18.057	18.714	16.065	13.256	14.457	15.587	16.955	18.225	17.888	<b>210.865</b>
GSM	4.523	6.259	7.425	5.367	7.672	5.674	4.093	4.475	5.947	7.686	4.069	3.036	<b>66.226</b>
Helm en beschermende kledij	135	152	179	291	445	976	488	513	652	370	150	125	<b>4.476</b>
Gordel en kindersitje	1.519	2.086	2.038	1.678	1.975	2.239	1.639	1.527	2.119	1.757	1.172	1.156	<b>20.905</b>
Verkeerslichten	4.026	3.908	4.733	3.722	4.411	4.693	3.598	3.710	4.621	4.610	3.676	3.133	<b>48.841</b>
Wegcode (rest)	33.630	34.760	45.698	36.807	38.981	37.653	35.215	35.527	35.937	39.325	33.540	31.038	<b>438.111</b>
Alcohol	2.542	1.760	1.864	1.909	1.941	2.457	2.123	1.777	1.614	2.067	1.629	2.469	<b>24.152</b>
Drugs	916	733	762	712	726	641	613	643	566	687	627	862	<b>8.488</b>
Inschrijving	1.704	1.642	1.840	1.775	1.811	1.869	1.741	1.615	1.551	1.592	1.432	1.452	<b>20.024</b>
Rijbewijs	2.660	2.334	2.633	2.334	2.596	2.662	2.385	2.232	2.190	2.545	2.176	2.231	<b>28.978</b>
Technische eisen	4.874	4.004	4.393	3.601	3.779	3.996	5.121	4.338	4.456	4.463	4.366	4.637	<b>52.028</b>
Verzekering	1.137	1.055	1.130	1.073	1.180	1.261	1.098	1.030	1.136	1.090	1.035	906	<b>13.131</b>
Zwaar vervoer	738	962	818	731	937	743	397	421	603	779	659	562	<b>8.350</b>
Andere	196	167	207	178	152	185	172	160	167	167	144	142	<b>2.037</b>
Onbekend	30	16	15	10	5	28	53	268	773	1.058	1.011	856	<b>4.123</b>
<b>INBREUKEN PER ZWAARTEGRAAD</b>													
SNELHEID	Jan	Feb	Maa	Apr	Mei	Jun	Jul	Aug	Sep	Okt	Nov	Dec	TOTAAL
0-10 km/u te snel	316.120	314.223	379.163	356.978	295.327	328.141	370.752	303.053	288.077	315.819	271.150	299.517	<b>3.838.320</b>
11-20 km/u te snel	56.576	55.619	65.974	63.931	52.967	59.136	61.815	50.743	49.867	51.530	46.313	54.021	<b>668.492</b>
21-30 km/u te snel	11.445	11.329	12.867	12.941	11.306	12.447	12.894	10.444	10.928	10.911	10.144	12.125	<b>139.781</b>
31-40 km/u te snel	2.723	2.652	3.054	2.922	2.683	2.845	2.971	2.506	2.678	2.659	2.395	2.741	<b>32.829</b>
>40 km/u te snel	1.132	1.185	1.332	1.364	1.308	1.427	1.449	1.082	1.271	1.415	1.143	1.285	<b>15.393</b>
??? km/u te snel	814	883	972	895	880	794	704	733	1.107	790	699	799	<b>10.070</b>
<b>Subtotaal SNELHEID</b>	<b>388.810</b>	<b>385.891</b>	<b>463.362</b>	<b>439.031</b>	<b>364.471</b>	<b>404.790</b>	<b>450.585</b>	<b>368.561</b>	<b>353.928</b>	<b>383.124</b>	<b>331.844</b>	<b>370.488</b>	<b>4.704.885</b>
NIET-SNELHEID	Jan	Feb	Maa	Apr	Mei	Jun	Jul	Aug	Sep	Okt	Nov	Dec	TOTAAL
1ste graad	41.257	42.767	54.857	43.328	44.228	41.711	39.609	40.320	39.228	41.598	38.108	35.669	<b>502.680</b>
2de graad	8.691	8.986	10.865	8.500	8.837	8.450	6.625	6.670	7.625	7.927	7.329	7.396	<b>97.901</b>
3de graad	12.074	13.669	16.794	13.244	17.097	15.563	11.285	12.159	16.427	19.475	13.137	11.496	<b>172.420</b>
4de graad	88	111	141	90	150	122	74	75	111	117	98	86	<b>1.263</b>
Onbekend/NVT	14.694	13.684	15.186	13.083	15.013	15.296	14.399	13.469	14.528	16.034	15.239	15.846	<b>176.471</b>
<b>Subtotaal NIET-SNELHEID</b>	<b>76.804</b>	<b>79.217</b>	<b>97.843</b>	<b>78.245</b>	<b>85.325</b>	<b>81.142</b>	<b>71.992</b>	<b>72.693</b>	<b>77.919</b>	<b>85.151</b>	<b>73.911</b>	<b>70.493</b>	<b>950.735</b>

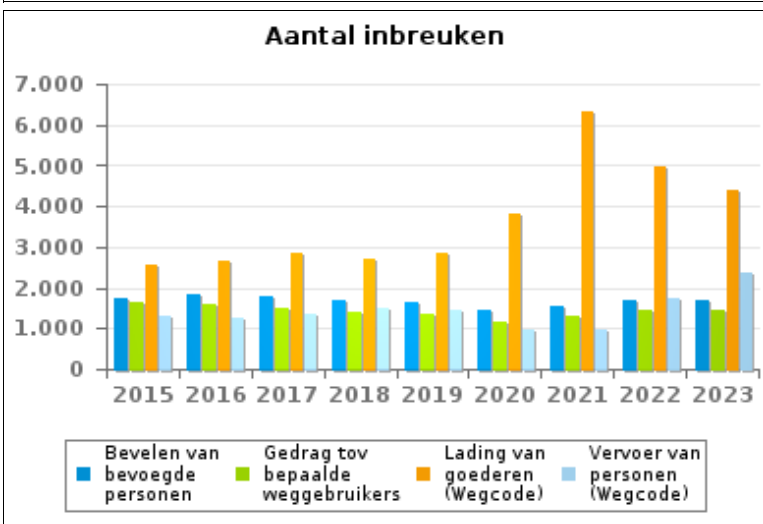
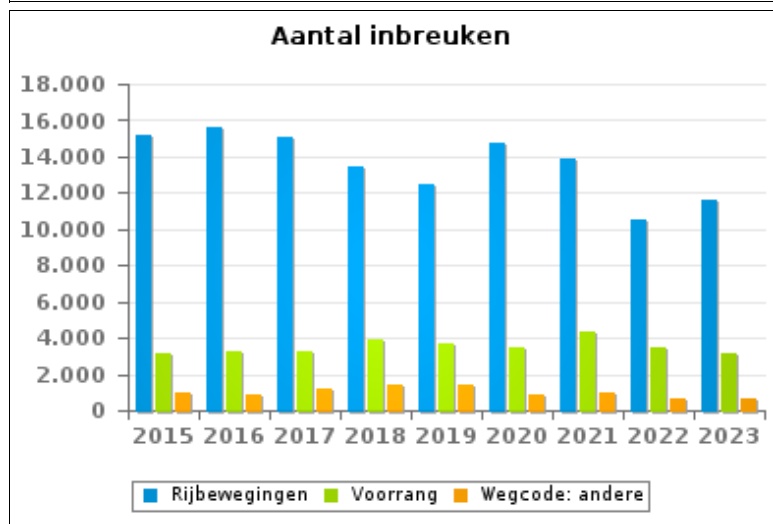
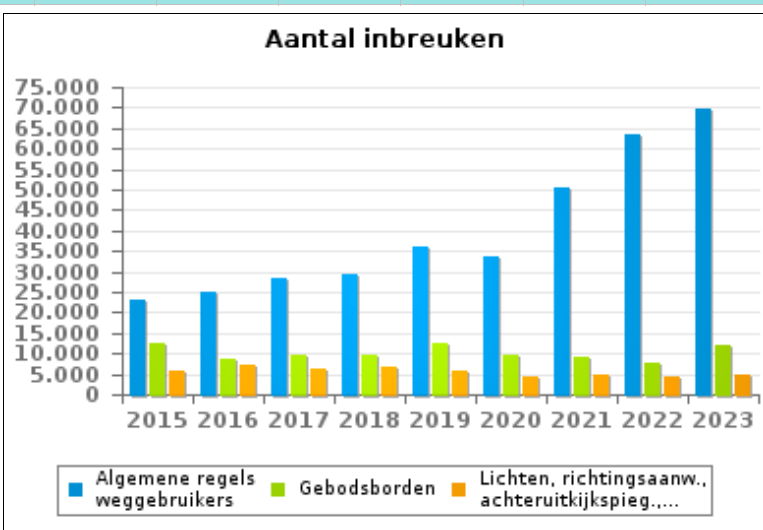
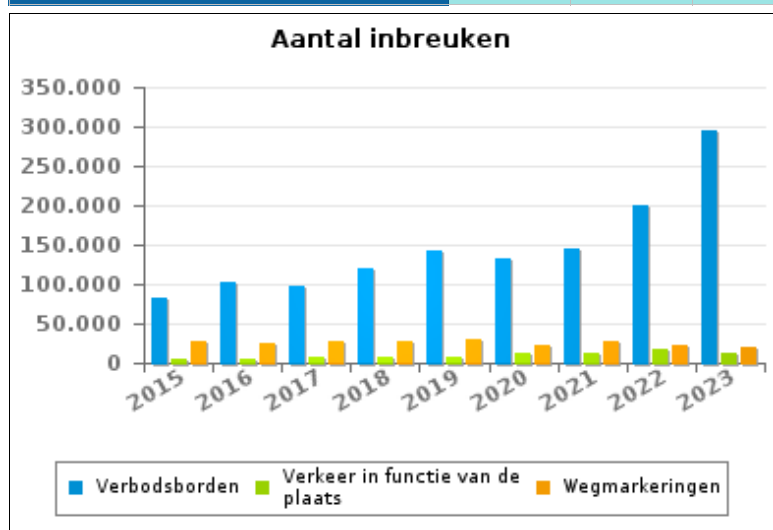


# VERKEERSINBREUKEN (autosnelwegen inbegrepen) : ALGEMEEN OVERZICHT (DETAIL)

Vergelijking per jaar: 2015-2023

## Wegcode(rest)

	2015	2016	2017	2018	2019	2020	2021	2022	2023
Verbodsborden	83.693	102.970	96.930	119.522	142.154	131.570	145.759	201.233	293.780
Algemene regels weggebruikers	23.227	24.803	28.156	29.234	36.216	33.818	50.318	63.552	69.475
Wegmarkeringen	26.669	26.096	26.689	28.190	28.855	22.634	26.368	21.804	21.031
Rijbewegingen	15.148	15.619	15.105	13.404	12.490	14.735	13.848	10.566	11.590
Gebodsborden	12.738	8.716	9.734	9.851	12.262	9.749	9.094	7.930	12.010
Verkeer in functie van de plaats	4.852	5.572	6.500	6.984	8.064	13.003	12.347	16.996	11.962
Lichten, richtingsaanw., achteruitkijkspieg.,....	5.835	6.979	6.051	6.679	5.907	4.373	4.645	4.520	4.621
Lading van goederen (Wegcode)	2.539	2.639	2.843	2.713	2.867	3.833	6.342	4.993	4.373
Voorrang	3.185	3.217	3.270	3.880	3.649	3.494	4.387	3.478	3.145
Bevelen van bevoegde personen	1.725	1.813	1.800	1.713	1.659	1.454	1.555	1.679	1.672
Vervoer van personen (Wegcode)	1.303	1.257	1.370	1.476	1.431	976	959	1.751	2.350
Gedrag tov bepaalde weggebruikers	1.629	1.615	1.479	1.390	1.363	1.174	1.306	1.444	1.472
Wegcode: andere	983	912	1.222	1.416	1.379	889	1.014	704	630
<b>TOTAAL</b>	<b>183.526</b>	<b>202.208</b>	<b>201.149</b>	<b>226.452</b>	<b>258.296</b>	<b>241.702</b>	<b>277.942</b>	<b>340.650</b>	<b>438.111</b>



**VERKEERSINBREUKEN (autosnelwegen inbegrepen) : TOP 5****2023****Alle inbreuken**

Thema	Wetsartikel	Aantal inbreuken	% (*)
Snelheid	[VI. Gew.] Art. 11.1. Binnen de bebouwde kommen is de snelheid beperkt tot 50 km per uur [...].	883.442	15,62 %
Snelheid	Art. 11.2.1° a). Buiten de bebouwde kommen is de snelheid beperkt tot 120 km per uur op de autosnelwegen [...].	752.269	13,30 %
Snelheid	[VI. Gew.] Art. 11.2.3° b). Buiten de bebouwde kommen is de snelheid beperkt tot 70 km per uur op de andere openbare wegen.	459.310	8,12 %
Snelheid	[VI. Gew.] Art. 22quater. Binnen de zones afgebakend door de verkeersborden F4a en F4b is de snelheid beperkt tot 30 km per uur.	424.582	7,51 %
Snelheid	Art. 11.2.1° a). Buiten de bebouwde kommen is de snelheid beperkt tot 120 km per uur op de autosnelwegen [...]. De lagere snelheidsbeperkingen opgelegd door het verkeersbord C43 of voortvloeiend uit artikel 11.3. blijven van toepassing. Art. 5. De weggebruikers moeten de verkeerslichten, verkeersborden en wegmarkeringen in acht nemen wanneer deze regelmatig zijn naar de vorm, voldoende zichtbaar zijn en overeenkomstig de voorschriften van [...] [het algemeen] reglement [op de politie van het wegverkeer en van het gebruik van de openbare weg] zijn aangebracht. Art. 68.3. [...] Bord C43 [met de vermelding 100]: Vanaf het verkeersbord tot [...] [verkeersbord C45], verbod te rijden met een grotere snelheid dan [100 km per uur] [...].	372.050	6,58 %

**4de graadsinbreuken**

Thema	Wetsartikel	Aantal inbreuken	% (*)
Wegcode (rest)	De overtreding op de hierna vermelde bepalingen wordt beschouwd als overtreding van 4de graad krachtens artikel 4.4° van KB 30-09-2005 : Art. 20.3.2°. Het is verboden zich op een overweg te begeven wanneer de rode knipperlichten branden.	424	0,01 %
Wegcode (rest)	De overtreding op de hierna vermelde bepalingen wordt beschouwd als overtreding van 4de graad krachtens artikel 4.4° van KB 30-09-2005 : Art. 20.3.1°. Het is verboden zich op een overweg te begeven wanneer de slagbomen in beweging of gesloten zijn.	215	0,00 %
Wegcode (rest)	De overtreding op de hierna vermelde bepalingen wordt beschouwd als overtreding van 4de graad krachtens artikel 4.4° van KB 30-09-2005 : Art. 20.3.3°. Het is verboden zich op een overweg te begeven wanneer het geluidsssein werkt.	163	0,00 %
Wegcode (rest)	Art. 4.1. De weggebruikers moeten onmiddellijk gevolg geven aan de bevelen van de bevoegde personen. Art. 4.2.2°. Als bevelen worden inzonderheid beschouwd: de arm of de armen horizontaal uitgestrekt, wat stoppen betekent voor de weggebruikers die naderen uit richtingen welke deze aangewezen door de arm of armen, dwarsen. Art. 4.1°. [...] zijn overtredingen van de vierde graad in de zin van artikel 29§1, eerste lid, van [...] [de] wet betreffende de politie over het wegverkeer, gecoördineerd op 16 maart 1968: de [...] bevelen negeren van een bevoegd persoon [vermeld in het artikel 4.2.2° van KB 01-12-1975].	96	0,00 %
Wegcode (rest)	De overtreding op de hierna vermelde bepalingen wordt beschouwd als overtreding van 4de graad krachtens artikel 4.3° van KB 30-09-2005 : Art. 17.2.3°. Het links inhalen van een gespan [...] of van een voertuig met meer dan twee wielen is verboden bij het naderen van de top van een helling en in bochten, wanneer de zichtbaarheid onvoldoende is, behalve indien kan ingehaald worden zonder de doorlopende witte streep te overschrijden die het voor de tegenliggers bestemde deel van de rijbaan afdijnt.	88	0,00 %

(\*) % ten opzichte van totaal aantal inbreuken



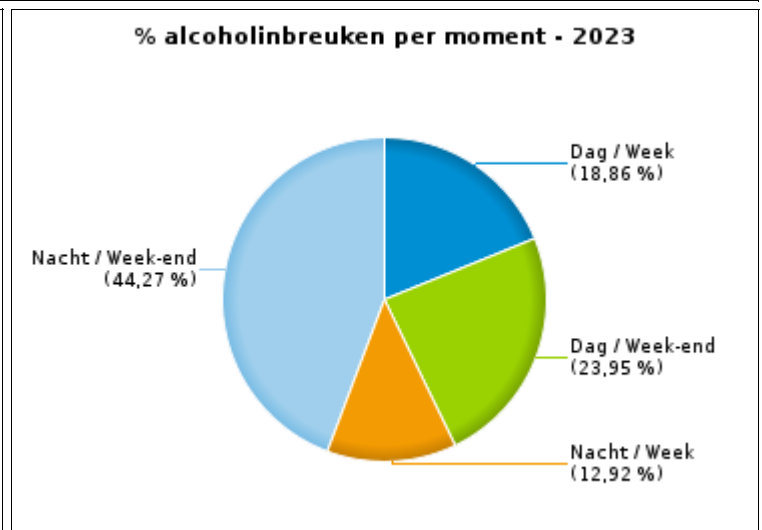
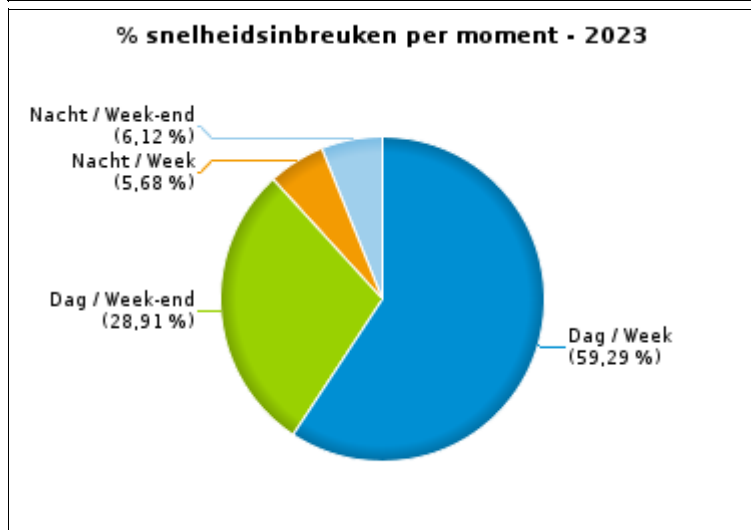
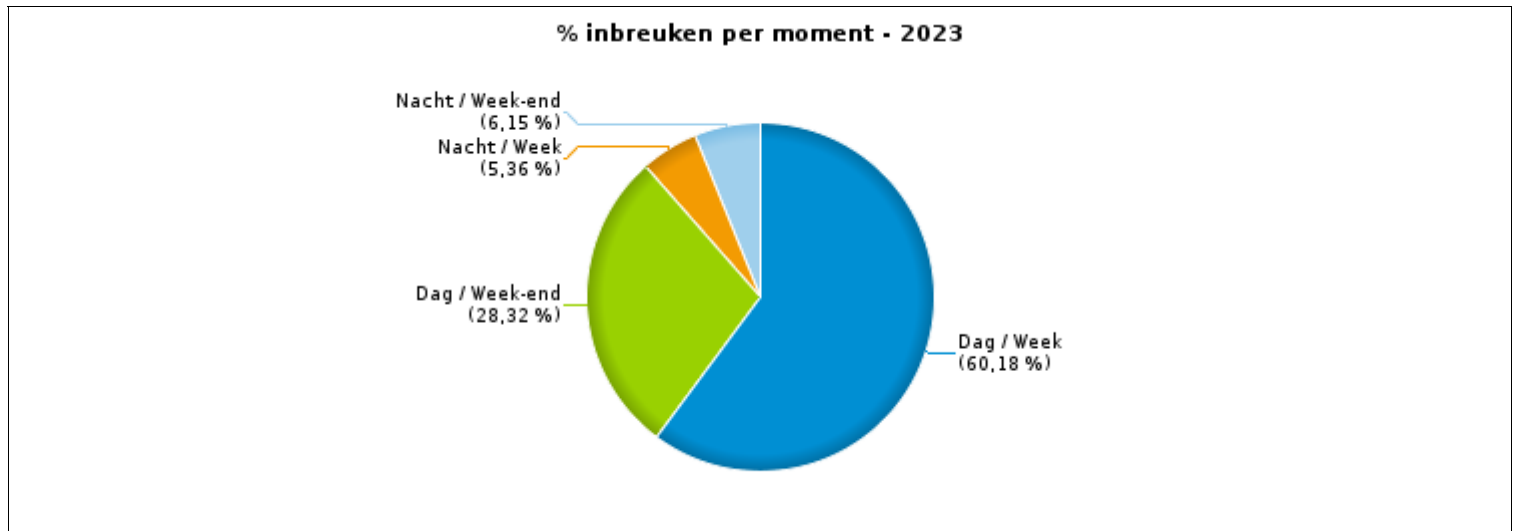
# VERKEERSINBREUKEN (autosnelwegen inbegrepen) : MOMENT

## Aantal inbreuken per moment van de week 2023

	Week			Week-end			TOTAAL
	Dag	Nacht	Subtotaal	Dag	Nacht	Subtotaal	
Snelheid	2.789.505	267.344	<b>3.056.849</b>	1.360.171	287.865	<b>1.648.036</b>	<b>4.704.885</b>
Stilstaan en parkeren	124.226	7.048	<b>131.274</b>	68.270	11.321	<b>79.591</b>	<b>210.865</b>
GSM	56.141	416	<b>56.557</b>	8.966	703	<b>9.669</b>	<b>66.226</b>
Helm en beschermende kledij	2.890	101	<b>2.991</b>	1.228	257	<b>1.485</b>	<b>4.476</b>
Gordel en kindersitje	14.361	315	<b>14.676</b>	5.121	1.108	<b>6.229</b>	<b>20.905</b>
Verkeerslichten	33.530	2.900	<b>36.430</b>	9.422	2.989	<b>12.411</b>	<b>48.841</b>
Wegcode (rest)	294.594	13.626	<b>308.220</b>	111.381	18.510	<b>129.891</b>	<b>438.111</b>
Alcohol	4.555	3.120	<b>7.675</b>	5.785	10.692	<b>16.477</b>	<b>24.152</b>
Drugs	3.875	758	<b>4.633</b>	2.179	1.676	<b>3.855</b>	<b>8.488</b>
Inschrijving	12.619	961	<b>13.580</b>	5.136	1.308	<b>6.444</b>	<b>20.024</b>
Rijbewijs	15.285	2.246	<b>17.531</b>	6.303	5.144	<b>11.447</b>	<b>28.978</b>
Technische eisen	33.683	2.720	<b>36.403</b>	11.536	4.089	<b>15.625</b>	<b>52.028</b>
Verzekering	7.842	864	<b>8.706</b>	2.973	1.452	<b>4.425</b>	<b>13.131</b>
Zwaar vervoer	6.747	355	<b>7.102</b>	1.054	194	<b>1.248</b>	<b>8.350</b>
Andere	1.359	54	<b>1.413</b>	480	144	<b>624</b>	<b>2.037</b>
Onbekend	2.499	77	<b>2.576</b>	1.436	111	<b>1.547</b>	<b>4.123</b>
<b>TOTAAL</b>	<b>3.403.711</b>	<b>302.905</b>	<b>3.706.616</b>	<b>1.601.441</b>	<b>347.563</b>	<b>1.949.004</b>	<b>5.655.620</b>

Weekend: van vrijdag 22.00u tot maandag 6.00u  
 Week: van maandag 06.00u tot vrijdag 22.00u

Dag: van 06.00u tot 22.00u  
 Nacht: van 22.00u tot 06.00u





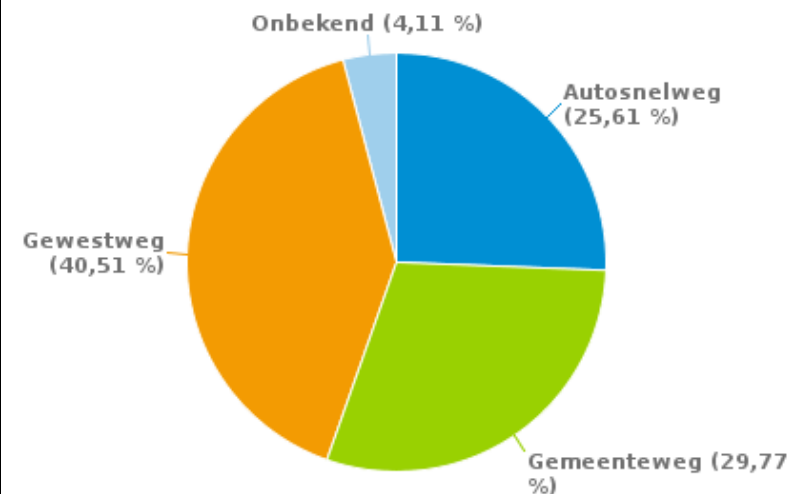


## SNELHEIDSINBREUKEN (autosnelwegen inbegrepen) : PLAATS 2023

### Aantal inbreuken per type weg

	Autosnelweg	Gemeenteweg	Gewestweg	Onbekend	TOTAAL
Snelheid	1.376.711	1.211.662	1.889.005	227.507	4.704.885
Stilstaan en parkeren	2.518	169.479	38.544	324	210.865
GSM	10.034	18.531	37.577	84	66.226
Helm en beschermende kledij	97	2.213	2.153	13	4.476
Gordel en kinderzitje	2.028	9.299	9.552	26	20.905
Verkeerslichten	3.839	7.515	36.803	684	48.841
Wegcode (rest)	31.254	195.980	208.581	2.296	438.111
Alcohol	1.418	11.132	11.556	46	24.152
Drugs	634	3.974	3.849	31	8.488
Inschrijving	3.082	8.234	8.406	302	20.024
Rijbewijs	2.658	13.824	12.400	96	28.978
Technische eisen	9.364	18.914	22.707	1.043	52.028
Verzekering	836	6.917	5.347	31	13.131
Zwaar vervoer	4.052	1.434	2.829	35	8.350
Andere	109	1.113	810	5	2.037
Onbekend	40	3.381	695	7	4.123
<b>TOTAAL</b>	<b>1.448.674</b>	<b>1.683.602</b>	<b>2.290.814</b>	<b>232.530</b>	<b>5.655.620</b>

### % inbreuken per type weg - 2023







## SNELHEIDSINBREUKEN (autosnelwegen inbegrepen) : PLAATS

2023

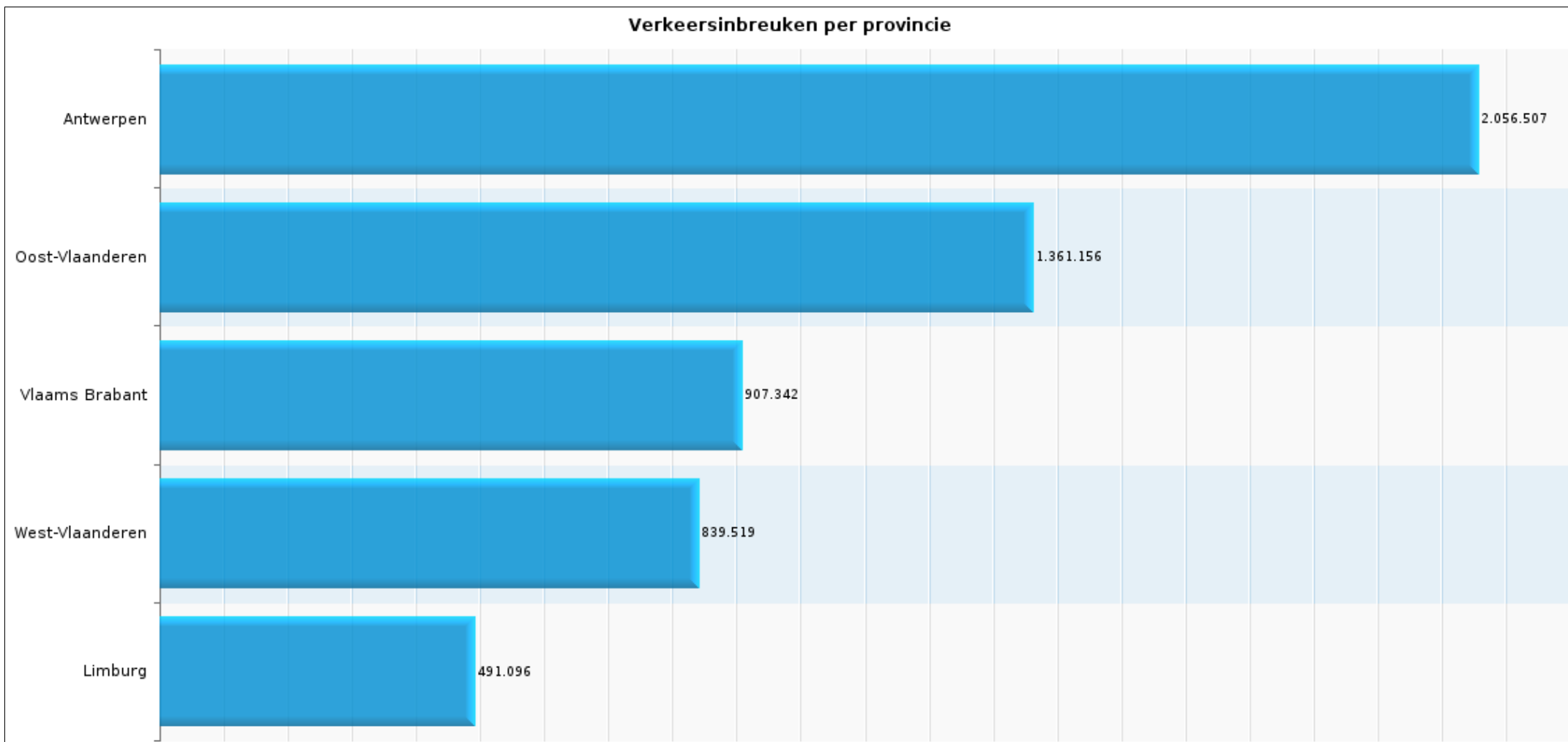
## Verkeersinbreuken per provincie

	Snelheid	Stilstaan en parkeren	GSM	Helm en beschermende kledij	Gordel en kindersitje	Verkeerslichten	Wegcode (rest)	Alcohol	Andere	TOTAAL
Antwerpen	1.621.499	102.306	23.714	1.668	6.078	23.270	237.066	6.427	34.479	2.056.507
Limburg	409.734	17.090	7.124	591	3.344	5.709	20.204	4.161	23.139	491.096
Oost-Vlaanderen	1.166.931	45.953	13.505	826	4.698	9.553	78.955	5.088	35.647	1.361.156
Vlaams Brabant	780.573	18.831	12.662	668	3.636	6.088	56.243	3.859	24.782	907.342
West-Vlaanderen	726.148	26.685	9.221	723	3.149	4.221	45.643	4.617	19.112	839.519
TOTAAL	4.704.885	210.865	66.226	4.476	20.905	48.841	438.111	24.152	137.159	5.655.620



# SNELHEIDSINBREUKEN (autosnelwegen inbegrepen) : PLAATS

## 2023



**SNELHEIDSINBREUKEN (autosnelwegen inbegrepen) : SNELHEIDSREGIME****2023**

toegelaten snelheid	0-10 km/u te snel	11-20 km/u te snel	21-30 km/u te snel	31-40 km/u te snel	>40 km/u te snel	??? km/u te snel	TOTAAL
30	459.811	79.011	10.927	1.390	346	4	<b>551.489</b>
50	1.316.629	213.417	41.997	9.504	3.902	33	<b>1.585.482</b>
60	40.715	6.602	711	56	7	0	<b>48.091</b>
70	687.000	139.156	33.568	8.549	3.646	46	<b>871.965</b>
90	404.999	80.255	15.558	3.597	1.604	12	<b>506.025</b>
100	301.067	53.556	12.838	2.753	1.712	2	<b>371.928</b>
120	627.738	96.320	24.121	6.934	4.126	8	<b>759.247</b>
Onbekend	361	175	61	46	50	9.965	<b>10.658</b>
<b>TOTAAL</b>	<b>3.838.320</b>	<b>668.492</b>	<b>139.781</b>	<b>32.829</b>	<b>15.393</b>	<b>10.070</b>	<b>4.704.885</b>



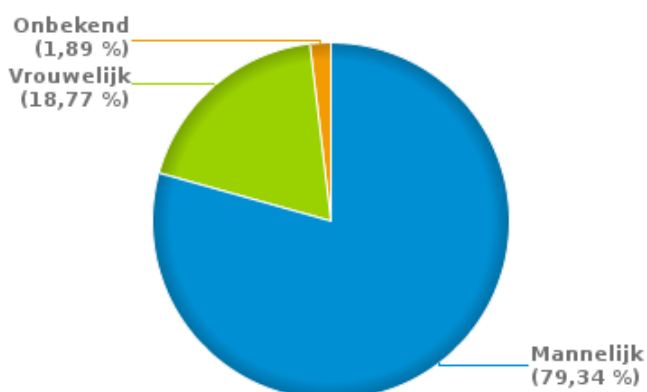
# VERKEERSINBREUKEN (autosnelwegen inbegrepen) : PROFILERING

2023

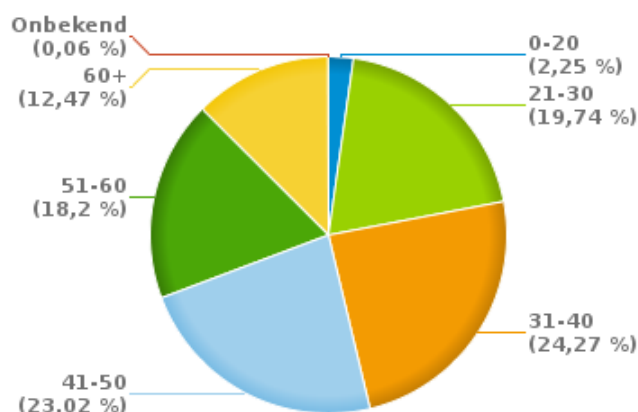
## Aantal inbreuken alcohol per geslacht en per leeftijdscategorie

	Mannelijk	Vrouwelijk	Onbekend	TOTAAL
0-20	477	55	11	543
21-30	3.812	843	112	4.767
31-40	4.654	1.070	138	5.862
41-50	4.192	1.269	98	5.559
51-60	3.502	833	60	4.395
60+	2.520	462	30	3.012
Onbekend	5	1	8	14
<b>TOTAAL</b>	<b>19.162</b>	<b>4.533</b>	<b>457</b>	<b>24.152</b>

% Alcoholinbreuken per geslacht - 2023



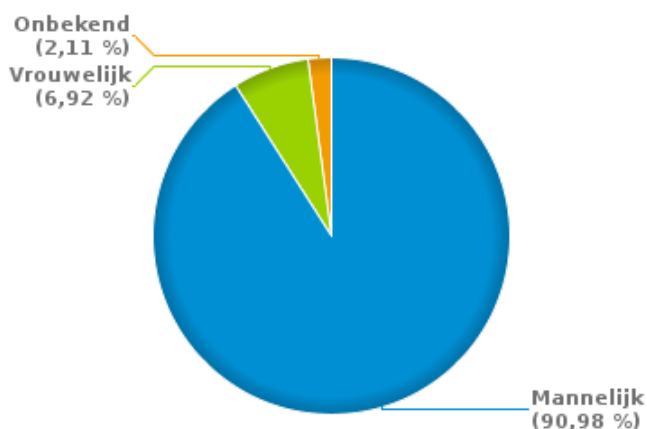
% Alcoholinbreuken per leeftijd - 2023



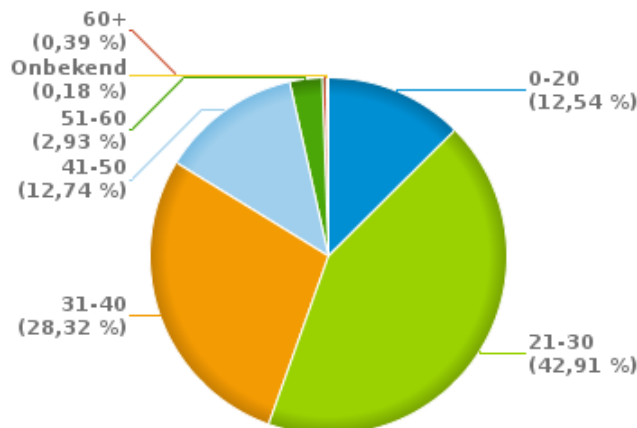
## Aantal inbreuken drugs per geslacht en per leeftijdscategorie

	Mannelijk	Vrouwelijk	Onbekend	TOTAAL
0-20	1.014	31	19	1.064
21-30	3.369	203	70	3.642
31-40	2.125	223	56	2.404
41-50	951	107	23	1.081
51-60	227	17	5	249
60+	26	6	1	33
Onbekend	10	0	5	15
<b>TOTAAL</b>	<b>7.722</b>	<b>587</b>	<b>179</b>	<b>8.488</b>

% Drugsinbreuken per geslacht - 2023



% Drugsinbreuken per leeftijd - 2023





## VERKEERSINBREUKEN

### RAPPORT FILTERS

#### Verplichte parameters

Report type A=Arrondissement P=Provincie G=Gewest =Nationaal	G
Begin jaar van de inbreuken	2015
Einde jaar van de inbreuken	2023
Trimester	Trim. 1;Trim. 2;Trim. 3;Trim. 4
Datum van afsluiting van de gegevensbank	30/04/24

#### Optionele parameters

Arrondissement	
Provincie	
Gewest	
Lokale/federale eenheid	
Op/Buiten autosnelweg	(autosnelwegen inbegrepen)
Refresh report datum	12/07/2024 12:01:16